

ΕΙΡΗΝΗ

ΚΥΠΡΙΑΚΗ ΔΗΜΟΚΡΑΤΙΑ



ΠΟΛΕΟΔΟΜΙΚΗ ΑΡΧΗ

02.10.011.004.001.005

Ο ΠΕΡΙ ΠΟΛΕΟΔΟΜΙΑΣ ΚΑΙ ΧΩΡΟΤΑΞΙΑΣ ΝΟΜΟΣ ΤΟΥ 1972

ΓΝΩΣΤΟΠΟΙΗΣΗ ΚΟΡΗΓΗΣΕΩΣ ΠΟΛΕΟΔΟΜΙΚΗΣ ΑΔΕΙΑΣ

#7946

ΓΡΑΦΕΙΟ: ΕΠΑΡΧΙΑΚΟ ΓΡΑΦΕΙΟ ΠΟΛΕΟΔΟΜΙΑΣ ΠΑΦΟΥ
ΔΙΕΥΘΥΝΣΗ: Τ.Θ. 60521 - 8104 ΠΑΦΟΣ
ΝΕΟΦΥΤΟΥ ΝΙΚΟΛΑΪΔΗ - 8011 ΠΑΦΟΣ
ΤΗΛ.: 26-804480
ΗΜΕΡΟΜΗΝΙΑ: 11/02/2019

28/6/19

117
dhoran

ΑΙΤΗΤΗΣ: ΚΗΔΕΜΟΝΑΣ ΤΟΥΡΚΟΚΥΠΡΙΑΚΩΝ ΠΕΡΙΟΥΣΙΩΝ

ΑΡ.ΑΙΤΗΣΕΩΣ: ΠΑΦ/00493/2018

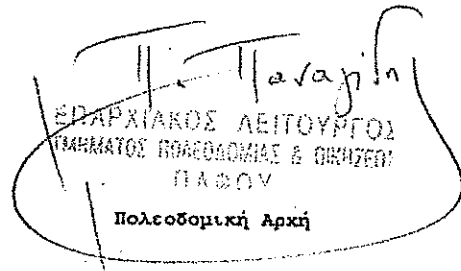
ΗΜΕΡ.ΛΗΨΕΩΣ: 5/07/2018
Φ/Σχ: 45 18

ΠΕΡΙΓΡΑΦΗ ΛΑΤΟΜΕΙΟ Β' ΤΑΞΗΣ (ΕΞΟΥΥΗΝ ΧΑΒΑΡΑΣ)
ΑΝΑΠΤΥΞΕΩΣ:

Αρ.Τεμ.: 218 214

ΠΟΛΗ/ΧΩΡΙΟ: ΠΕΓΓΕΙΑ

Η Πολεοδομική Αρχή με το παρόν εγκρίνει την αίτηση για πολεοδομική άδεια για την ανάπτυξη που αναφέρεται πιο πάνω και που περιγράφεται λεπτομερώς στην αίτηση που υποβλήθηκε, με βάση τα σχέδια που έχουν εγκριθεί (με οποιοσδήποτε τυχόν τροποποιήσεις που δείχνονται πάνω σ' αυτά) και με την προϋπόθεση τηρήσεως των όρων του Παραρτήματος που επισυνάπτεται.



ΕΠΗΜΕΙΡΣΕΙΣ:

1. Η άδεια αυτή δεν περιλαμβάνει κορήγηση άδειας με βάση τον περί Ρυθμίσεως Οδών και Οικοδομών Νόμο ή άλλο Νόμο. Είναι ευθύνη του αιτητή να αποταθεί ξεχωριστά για την εξασφάλιση των άλλων αδειών που απαιτούνται.
2. Αν θεωρείτε ότι τα νόμιμα συμφέροντα σας παραβιάζονται από την απόφαση αυτή, μπορείτε, μέσα σε 30 μέρες το αργότερο από την ημερομηνία κοινοποίησεως της αποφάσεως, να υποβάλετε Ιεραρχική Προσφυγή στο Υπουργείο Εσωτερικών. Η Προσφυγή ασκείται με την κατάθεση εγγράφου μέσα στην ίδια προθεσμία, στο Υπουργείο Εσωτερικών, που περιέχει τους λόγους για τους οποίους γίνεται η Προσφυγή και με κοινοποίηση, μέσα στην ίδια προθεσμία, αντιγράφου της Προσφυγής στην Πολεοδομική Αρχή.
3. Για να καταστεί δυνατή η εξέταση της Ιεραρχικής Προσφυγής θα πρέπει να καταβάλετε στο γραφείο της Πολεοδομικής Αρχής τα δικαιώματα που έχουν καθοριστεί για τις Ιεραρχικές Προσφυγές, με βάση τους περί Πολεοδομίας και Χωροταξίας (Δικαιώματα) Κανονισμούς του 2013 (Κ.Δ.Π. 29/2013) και να επισυνάψετε αντίγραφο της απόδειξης στην Ιεραρχική Προσφυγή που θα υποβληθεί στο Υπουργείο Εσωτερικών.

Κοιν.: Δήμαρχο Πέγγεας
Προϊστάμενο Υδ. Μεταλλείων
ΔΙΕΥΘ. ΤΜΗΜΑΤΟΣ ΠΕΡΙΒΑΛΛΟΝΤΟΣ

ΟΡΟΙ ΧΟΡΗΓΗΣΕΩΣ ΑΔΕΙΑΣ

=====

Αρ. Αιτήσεως : ΠΑΦ/00493/2018

ΟΝΟΜΑ ΑΙΤΗΤΗ : ΚΗΔΕΜΟΝΑΣ ΤΟΥΡΚΟΚΥΠΡΙΑΚΩΝ ΠΕΡΙΟΥΣΙΩΝ

- (12) Η ανάπτυξη να μην τεθεί σε χρήση εκτός εάν εκτελεστούν όλοι οι όροι της 'Αδειας αυτής.
- (20) Η χρήση της ανάπτυξης και των επιμέρους χώρων της να είναι όπως δείχνεται στα σχέδια που εγκρίθηκαν.
- (40) Η ανάπτυξη να πραγματοποιηθεί στη θέση που δείχνεται στα εγκεκριμένα σχέδια.
- (275) Δεν θα γίνει οποιαδήποτε εκκοπή δασώδους δέντρου που βρίσκεται μέσα στο τεμάχιο προτού εξασφαλιστεί προηγούμενως άδεια υλοτομίας απο το Τμήμα Δασών.
- (500) Η παρούσα Πολεοδομική 'Αδεια είναι περιορισμένης χρονικής διάρκειας και θα έχει διάρκεια ισχύος μέχρι την ημερομηνία λήξης της Μεταλλευτικής Μίσθωσης/Προνομίου Λατομείου, ως αναφέρεται στον 'Ορο με αρ. (503), πιο κάτω. Σε περίπτωση, ωστόσο, που λήξει ενωρίτερα η Σύμβαση Μίσθωσης των Τ/Κ Τεμαχίων με αρ. Συμβολαίου 127/42/1/ΠΑΦΟΣ ή οποιασδήποτε μεταγενέστερης ανανέωσης της για Λατομικούς Σκοπούς, τότε η παρούσα λήγει μαζί με τη λήξη της Σύμβασης Μίσθωσης.
- (501) Η παρούσα Πολεοδομική 'Αδεια αφορά την Λειτουργία Λατομείου Β' Τάξης (Εξόρυξη Χαβάρας), σε τμήματα Τ/Κ τεμαχίων, όπως αυτά αναγράφονται στη Σύμβαση Μίσθωσης, συνολικού εμβαδού 5934τ.μ..
- (502) Η παρούσα Πολεοδομική 'Αδεια αφορά ΑΠΟΚΛΕΙΣΤΙΚΑ, εξόρυξη 'Χαβάρας' και όχι για οποιαδήποτε άλλη χρήση.
- (503) Πριν την έναρξη των Λατομικών Εργασιών, να εξασφαλισθεί απο την Υπηρεσία Μεταλλείων, Προνόμιο Λατομείου. Σε περίπτωση απόρριψης της αίτησης για παραχώρηση Προνομίου Λατομείου, η παρούσα Πολεοδομική 'Αδεια παύει να ισχύει. Σε περίπτωση παραχώρησης Προνομίου Λατομείου, η ημερομηνία λήξης ισχύος της παρούσας Πολεοδομικής 'Αδειας είναι η ημερομηνία λήξης του Προνομίου Λατομείου.
- (504) Η προσπέλαση προς την ανάπτυξη να γίνεται διαμέσου των τμημάτων των Τ/Κ Περιουσιών (Τεμ. 214, του Φ/Σχ. 45/18), που είναι Εκμίσθωμα στον Αιτητή, όπως φαίνεται στο εγκεκριμένο χωρομετρικό σχέδιο.
- (505) Ανεξάρτητα απο την ύπαρξη διαθέσιμων, κατάλληλων αποθεμάτων

W

ΟΡΟΙ ΧΟΡΗΓΗΣΕΩΣ ΑΔΕΙΑΣ

=====

Α.Φ. Αιτήσεως : ΠΑΦ/00493/2018

ΟΝΟΜΑ ΑΙΤΗΤΗ : ΚΗΔΕΜΟΝΑΣ ΤΟΥΡΚΟΚΥΠΡΙΑΚΩΝ ΠΕΡΙΟΥΣΙΩΝ

Λατομικού Υλικού σε εγκεκριμένο Λατομείο, σε περίπτωση διαφοροποίησης των Πολεοδομικών Δεδομένων της περιοχής, που ορίζεται στην παρούσα 'Αδεια και η ανάπτυξη δεν συνάδει με τα νέα πολεοδομικά δεδομένα ή διαπιστωθεί ότι, δεν τηρούνται πιστά οι όροι της ισχύουσας 'Αδειας, τότε η Πολεοδομική Αρχή δύναται να ανακαλέσει ή να τερματίσει την Πολεοδομική 'Αδεια σε χρόνο που η ίδια κρίνει κατάλληλο. Σε τέτοια περίπτωση, τερματίζεται αυτόματα και η αντίστοιχη Μεταλλευτική Μίσθωση/Πρόνομο Λατομείου, σύμφωνα με το 'Αρθρο 9Α(4), του περί Ρύθμισης Μεταλλείων και Λατομείων Νόμου.

- (506) Δεν θα γίνει οποιαδήποτε ανέγερση κτιρίων ή υπόστεγων ή/και εγκατάσταση μηχανημάτων, σε σχέση με τη λειτουργία του λατομείου, χωρίς 'τη σχετική 'Αδεια απο την Πολεοδομική Αρχή.
- (507) Η αποκατάσταση του τοπίου να γίνει σύμφωνα με τα εγκεκριμένα σχέδια και με βάση τις υποδείξεις της Υπηρεσίας Μεταλλείων.
- (508) Το επιφανειακό έδαφος (όπου υπάρχει) να αποθηκεύεται για επίστρωση, ώστε να βελτιωθούν οι συνθήκες για δενδροφύτευση και αποκατάσταση του τοπίου, η οποία να γίνεται σταδιακά, ώστε μετά το τέλος των Λατομικών Εργασιών να ισοπεδωθούν όλοι οι σωροί χωμάτων και το τοπίο να επαναφερθεί, κατά το δυνατό, στην αρχική του φυσική Κατάσταση.
- (509) Στα τμήματα του Λατομείου στα οποία θα ολοκληρώνεται η Λατόμευση, να αρχίζουν αμέσως οι εργασίες Αποκατάστασης του Τοπίου με το γέμισμα των εκσκαφών με τα άχρηστα υλικά που δημιουργούνται κατά την αποκάλυψη και τη διαμόρφωση του εδάφους.
- (510) Αμέσως μετά τη Διαμόρφωση του Χώρου να γίνει δενδροφύτευση, με δέντρα και θάμνους της περιοχής, σύμφωνα με τις υποδείξεις του Διευθυντή του Τμήματος Δασών. Τα είδη που θα φυτευθούν, θα πρέπει να ποτίζονται μέχρι να αναπτυχθούν ικανοποιητικά.
- (511) Οι αγροτικοί δρόμοι που θα χρησιμοποιούνται, να διατηρούνται σε καλή κατάσταση, όπως και όμορα Δικαιώματα Διάβασης, τα οποία θα πρέπει να διατηρηθούν και να λειτουργούν ως έχουν, χωρίς οποιαδήποτε παρέμβαση ή ζημιά απο τις Λατομικές Εργασίες.
- (512) Να λαμβάνεται κάθε πρόνοια για προστασία οποιασδήποτε λειτουργίας ή χρήσης απο τυχόν εκρήξεις.
- (513) Να προστατευθούν στην περιοχή Αρδευτικά ή άλλα Κυβερνητικά Έργα. Σε περίπτωση που θα προκληθούν ζημιές στα πιο πάνω έργα,

11.9

ΟΡΟΙ ΧΟΡΗΓΗΣΕΩΣ ΑΔΕΙΑΣ

ρ. Αιτήσεως : ΠΑΦ/00493/2018
ΟΝΟΜΑ ΑΙΤΗΤΗ : ΚΗΔΕΜΟΝΑΣ ΤΟΥΡΚΟΚΥΠΡΙΑΚΩΝ ΠΕΡΙΟΥΣΙΩΝ

θα αναλάβετε την υποχρέωση να τις αποκαταστήσετε σύμφωνα με τις υποδείξεις του Επαρχιακού Μηχανικού του Τμήματος Αναπτύξεως Υδάτων Πάφου.

(514) Με την αποπεράτωση της λειτουργίας του λατομείου θα πρέπει να γίνουν τα εξής:

- α) Οποιοδήποτε μεγέθους πετρώματα κοντά ή κατά μήκος της κορυφογραμμής του υφιστάμενου γκρεμού θα πρέπει να μετακινηθούν από τον χώρο.
- β) Τυχόν σωροί από άχρηστα εξορυκτικά υλικά (μπάζα), θα πρέπει να ισοπεδωθούν χωρίς να δημιουργούνται μέσα στο χώρο του λατομείου έντονα ανώμαλες επιφάνειες. Περαιτέρω, τα πετρώματα να βρίσκονται διάσπαρτα στο χώρο, σε απόσταση το ένα από το άλλο και να μην σχηματίζουν μεταξύ τους επιφάνειες ή σωρούς. Επισημαίνεται ότι, ισοπέδωση σημαίνει ότι ο όγκος των μπαζών μετά την ισοπέδωση δεν θα ξεπερνά σε ύψος το μεγαλύτερο σημείο του φυσικού εδάφους.
- γ) Μετά την ισοπέδωση να μην παραμείνουν σωροί από μπάζα και ο χώρος να δενδροφυτευθεί ως αναφέρεται στον όρο με αρ. (510) πιο πάνω.

(515) Να τηρηθούν όλοι οι όροι και προϋποθέσεις που τίθενται από τα Τμήματα/Υπηρεσίες που αναφέρονται πιο κάτω, όπως αυτοί/ές διατυπώνονται στις συνημμένες ως Παραρτήματα επιστολές τους. Τα Τμήματα/Υπηρεσίες, έχουν και την αποκλειστική ευθύνη εφαρμογής των όρων και προϋποθέσεων που αυτά/ές θέτουν.

1. Όροι/Προϋποθέσεις Διευθύντριας Τμήματος Αρχαιοτήτων
- επιστολή Παραρτήματος "Α"
2. Όροι/Προϋποθέσεις Διευθυντή Τμήματος Περιβάλλοντος
- επιστολή Παραρτήματος "Β"

ΣΗΜΕΙΩΣΗ ΠΡΟΣ ΑΡΜΟΔΙΑ ΑΡΧΗ:

Στα πλαίσια μελέτης της παρούσας αίτησης, έγιναν διαβουλεύσεις με τα ακόλουθα Τμήματα/Υπηρεσίες και των οποίων οι απόψεις έχουν ληφθεί υπόψη για τη λήψη απόφασης της Πολεοδομικής Άδειας και έχουν τεθεί αναλόγως σχετικοί όροι.

1. Όροι/Προϋποθέσεις Επαρχ. Μηχαν. Τμήμ. Αναπτύξεως Υδάτων Πάφου
- επιστολή Παραρτήματος "Γ"
2. Όροι/Προϋποθέσεις Διευθυντή Τμήματος Γεωργίας
- επιστολή Παραρτήματος "Δ"
3. Όροι/Προϋποθέσεις Επαρχ. Μηχαν. Τμήματος Δημοσίων Έργων Πάφου

(4)

ΟΡΟΙ ΧΟΡΗΓΗΣΕΩΣ ΑΔΕΙΑΣ

=====

Αρ. Αιτήσεως : ΠΑΦ/00493/2018


ΟΝΟΜΑ ΑΙΤΗΤΗ : ΚΗΛΕΜΟΝΑΣ ΤΟΥΡΚΟΚΥΠΡΙΑΚΩΝ ΠΕΡΙΟΥΣΙΩΝ [REDACTED]

- επιστολή Παραρτήματος "Ε"

4. Όροι/Προυποθέσεις Προϊστάμενου Υπηρεσίας Μεταλλείων
- επιστολή Παραρτήματος "ΣΤ"

5. Όροι/Προυποθέσεις Διευθυντή Τμήματος Γεωλογικής Επισκόπησης
- επιστολή Παραρτήματος "Η"

6. Όροι/Προυποθέσεις Αρχηγού Αστυνομίας Κύπρου
- επιστολή Παραρτήματος "Θ"


(Παναγιώτης Παναγίδης)
για Επαρχιακό Λειτουργό
Τμήματος Πολεοδ. & Οικήσεως
Πάφου

11/02/2019
ΑΚΙ/ΕΣ



ΚΥΠΡΙΑΚΗ ΔΗΜΟΚΡΑΤΙΑ
ΥΠΟΥΡΓΕΙΟ ΜΕΤΑΦΟΡΩΝ,
ΕΠΙΚΟΙΝΩΝΙΩΝ ΚΑΙ ΕΡΓΩΝ

Αρ. Φακ.: 5.33.028
Αρ. Τηλ.: 22865800
Αρ. Τηλεομ.: 22303148

ΑΡ. ΕΓΓΡ. 2063 ... ΕΛΗΦΘΗ
ΤΗΝ 21 ΣΕΠ. 2018
ΕΙΣ ΤΟ ΕΠΑΡΧΙΑΚΟΝ ΓΡΑΦΕΙΟΝ ΤΜ. ΠΟΛΕΟΔΟΜΙΑΣ & ΟΙΚΗΣΕΩΣ ΠΑΦΟΥ

ΤΜΗΜΑ ΑΡΧΑΙΟΤΗΤΩΝ
1516 ΛΕΥΚΩΣΙΑ

Παρασημα 30

κον. Παναγίδι

13 Σεπτεμβρίου 2018

Επαρχιακό Γραφείο Πολεοδομίας Πάφου
Τ.Θ. 60521
8104 Πάφος

ΘΕΜΑ: ΑΙΤΗΣΗ ΓΙΑ ΠΟΛΕΟΔΟΜΙΚΗ ΑΔΕΙΑ ΣΤΗΝ ΠΟΛΗ ΧΡΥΣΟΧΟΥΣ

Αιτητής : ΚΗΔΕΜΟΝΑΣ Τ/Κ ΠΕΡΙΟΥΣΙΩΝ [REDACTED]
Αρ. Τεμ.: 218 (μέρος) Αρ. Φ. Σχ.: 45/18
Πόλη : Πέγεια-Ρασιήν του Βαλανιά
Αρ. Αίτησης : ΠΑΦ/493/2018
Ημερομηνία : 05/07/2018
Είδος ανάπτυξης: Λατομείο Β' τάξης και Π.Ε.Ε.Π.

Αναφέρομαι στην επιστολή σας με αριθμό φακέλου ΠΑΦ/493/2018, ημερομηνίας 5 Ιουλίου 2018 σχετικά με το πιο πάνω θέμα και σας πληροφορώ ότι το Τμήμα Αρχαιοτήτων δεν φέρει καταρχάς ένσταση για την προτεινόμενη ανάπτυξη. Ωστόσο, κατά την έναρξη των εκσκαφών και κατά την αφαίρεση του επιφανειακού στρώματος του εδάφους πρέπει να υπάρχει επίβλεψη εκ μέρους του Τμήματος Αρχαιοτήτων. Για το λόγο αυτό τίθενται οι πιο κάτω όροι:

1. Να ειδοποιηθεί το προσωπικό του Αρχαιολογικού Μουσείου Επαρχίας Πάφου (τηλ. 26955801) και του Τοπικού Αρχαιολογικού Μουσείου Μαρίου/Αρσινόης (τηλ.: 26322955), ένα μήνα πριν την έναρξη των εργασιών, ώστε να διευθετηθεί η επίβλεψη των εκσκαφών ή άλλων χωματουργικών εργασιών.
2. Εάν κατά τη διάρκεια των εκσκαφών εντοπισθούν αρχαία αρχιτεκτονικά κατάλοιπα ή αρχιτεκτονικά μέλη, αρχαίοι τάφοι ή άλλα ευρήματα, τότε οι εργασίες πρέπει να ανασταλούν και να δοθεί ο απαιτούμενος χρόνος στους Λειτουργούς του Τμήματος Αρχαιοτήτων να ερευνήσουν το χώρο.
3. Εναπόκειται στη διακριτική εξουσία του Διευθυντή του Τμήματος Αρχαιοτήτων να αποφασίσει για το μέλλον των αρχαιοτήτων που θα έλθουν στο φως.
4. Η επίβλεψη είναι απαραίτητη και μη συμμόρφωση με τα πιο πάνω επιφέρει κυρώσεις βάσει των διατάξεων του Περί Αρχαιοτήτων Νόμου.

Dr. Σολομίδου-Ιερωνυμίδου

Δρ Μαρίνα Σολομίδου-Ιερωνυμίδου
Διευθύντρια

Τμήματος Αρχαιοτήτων

ΕΡ/ερ



ΚΥΠΡΙΑΚΗ ΔΗΜΟΚΡΑΤΙΑ
ΥΠΟΥΡΓΕΙΟ ΓΕΩΡΓΙΑΣ, ΑΓΡΟΤΙΚΗΣ
ΑΝΑΠΤΥΞΗΣ ΚΑΙ ΠΕΡΙΒΑΛΛΟΝΤΟΣ



ΤΜΗΜΑ ΠΕΡΙΒΑΛΛΟΝΤΟΣ
1498 ΛΕΥΚΩΣΙΑ

Αρ. Φακ: 02.10.011.004.001.005
Αρ. Τηλ: 24202839, 26804589
E-mail: mphilippou@environment.moa.gov.cy

Κον. Παναχίδη

10 Ιανουαρίου 2019


Επαρχιακό Λειτουργό Πολεοδομίας Πάφου

Ο περί της Εκτίμησης των Επιπτώσεων στο Περιβάλλον από Ορισμένα Έργα
Νόμος 127(Ι)/2018


Έχω οδηγίες να αναφερθώ στο πιο πάνω θέμα και αποστέλλω Αιτιολογημένη Διαπίστωση με βάση το άρθρο 24 του Νόμου, για την ανάπτυξη λατομείου χαβάριας Κατηγορίας Β, στην Πέγεια της επαρχίας Πάφου.

2. Σχετική είναι η επιστολή με Αρ. Φακ.ΠΑΦ/00493/2018 και ημερ.18/7/2018.

3. Η απόφαση της Πολεοδομικής Αρχής θα πρέπει να κοινοποιηθεί στο Τμήμα Περιβάλλοντος, σύμφωνα με τις πρόνοιες του άρθρου 31 του Νόμου, ώστε να είναι σε θέση να παρακολουθεί την εφαρμογή των όρων που το αφορούν.


Μαργαρίτα Φιλίππου
για Διευθυντή

ΜΦ - ΕΙΑ 02.10.011.004.001.005, Προς Εκ. Λεπ. Πολεοδ. Πάφου για 2018-296-1, 10/1/2019





ΚΥΠΡΙΑΚΗ ΔΗΜΟΚΡΑΤΙΑ

ΥΠΟΥΡΓΕΙΟ ΓΕΩΡΓΙΑΣ, ΑΓΡΟΤΙΚΗΣ ΑΝΑΠΤΥΞΗΣ
ΚΑΙ ΠΕΡΙΒΑΛΛΟΝΤΟΣ



ΤΜΗΜΑ ΠΕΡΙΒΑΛΛΟΝΤΟΣ

ΑΙΤΙΟΛΟΓΗΜΕΝΗ ΔΙΑΠΙΣΤΩΣΗ ΜΕ ΒΑΣΗ ΤΟ ΑΡΘΡΟ 24
Ο ΠΕΡΙ ΤΗΣ ΕΚΤΙΜΗΣΗΣ ΤΩΝ ΕΠΙΠΤΩΣΕΩΝ ΣΤΟ ΠΕΡΙΒΑΛΛΟΝ ΑΠΟ ΟΡΙΣΜΕΝΑ ΕΡΓΑ ΝΟΜΟΣ
ΤΟΥ 2018 [Ν.127(Ι)/2018]

ΑΙΤΗΣΗ ΓΙΑ ΧΟΡΗΓΗΣΗ ΠΟΛΕΟΔΟΜΙΚΗΣ ΑΔΕΙΑΣ ΓΙΑ ΑΝΑΠΤΥΞΗ ΛΑΤΟΜΕΙΟΥ ΧΑΒΑΡΑΣ
ΚΑΤΗΓΟΡΙΑΣ Β ΣΤΗ ΠΕΓΕΙΑ ΤΗΣ ΕΠΑΡΧΙΑΣ ΠΑΦΟΥ ΠΑΦ/00493/2018

1. Εισαγωγή

Οι πληροφορίες για το Έργο υποβλήθηκαν στην Περιβαλλοντική Αρχή με σχετική επιστολή (Προκαταρκτική Έκθεση Επιπτώσεων στο Περιβάλλον ΠΕΕΠ) από το Επαρχιακό Γραφείο του Τμήματος Πολεοδομίας και Οικήσεως Πάφου (Αρ.Φακ.ΠΑΦ/00493/2018 και ημερομηνίας 18/07/2018) για αξιολόγηση.

Η Περιβαλλοντική Αρχή έκρινε αναγκαία τη διαβούλευση με τις αρχές, του Τμήματος Γεωλογικής Επισκόπησης, του Τμήματος Δασών, του Τμήματος Γεωργίας, της Υπηρεσίας Μεταλλείων, της Υπηρεσίας Θήρας και Πανίδας, λόγω εξειδικευμένων γνώσεων τους για το συγκεκριμένο έργο ή τις δυνητικές του επιπτώσεις του Έργου στο περιβάλλον.

3 Με βάση τις απόψεις των αρχών, την επιτόπια επίσκεψη και τις πληροφορίες που υποβλήθηκαν με βάση το άρθρο 23 ετοιμάστηκε η Αιτιολογημένη Διαπίστωση της Περιβαλλοντικής Αρχής.

2. Περιγραφή και χωροθέτηση του Έργου

Το προτεινόμενο έργο αφορά την λειτουργία λατομείου κατηγορίας «Β» στην περιοχή "Ρασιήν του Βαλανιά", σε μέρος του τεμαχίου 218, του Φ/Σχ. 45/18 εντός των Διοικητικών ορίων του Δήμου Πέγειας της Επαρχίας Πάφου, για εξόρυξη 45000 τόνων περίπου χαβάρας (υλικού κατάλληλου για επιχωματώσεις). Η αιτούμενη έκταση για το προτεινόμενο έργο λατομείο είναι 5000 τ.μ. περίπου. Το μέρος του τεμαχίου που θα επηρεαστεί από την λατομική δραστηριότητα αφορά το κεντροδυτικό μέρος του προτεινόμενου τεμαχίου. Επισυνάπτεται σχετικός χάρτης.

Η περιοχή μελέτης αποτελείται αποκλειστικά από λοφώδης έκταση η οποία καλύπτεται από φυσική βλάστηση. Συγκεκριμένα παρατηρείται μίξη σκληρόφυλλης μακκίας (*Pistacia lentiscus*, *Calycotome villosa* *Olea europaea* κ.α.) και φρυγανικής βλάστησης (*Sarcopoterium spinosum*, *Phagnalon rupestre* subsp. *rupestre*, *Thymra capitata* κ.α). Περιμετρικά του προτεινόμενου έργου παρατηρείται ήττια γεωργική δραστηριότητα. Το προτεινόμενο τεμάχιο εμπίπτει σε πολεοδομική ζώνη Γ3 (γεωργική) και βρίσκεται σε απόσταση 550 μέτρων από την ΕΖΔ "Κοίλη-Μαυροκόλυμπος". Επίσης η περιοχή λατόμησης βρίσκεται περίπου 90 μέτρα από Ζ3 Πολεοδομική ζώνη προστασίας αργακιού.

Περιμετρικά του προτεινόμενου έργου παρατηρείται ήπια γεωργική δραστηριότητα. Το προτεινόμενο τεμάχιο εμπίπτει σε πολεοδομική ζώνη Γ3 (γεωργική) και βρίσκεται σε απόσταση 550 μέτρων από την ΕΖΔ "Κοίλη-Μαυροκόλυμπος".

Σε απόσταση περίπου 550 μέτρα περίπου από το προτεινόμενο έργο βρίσκεται η περιοχή του Δικτύου Natura 2000, Ειδική Ζώνη Διατήρησης (ΕΖΔ) Κοίλη - Μαυροκόλυμπος (CY4000008). Εντός της περιοχής μελέτης δεν εντοπίστηκε κάποιο είδος του Κόκκινου Βιβλίου της χλωρίδας της Κύπρου. Στην ευρύτερη περιοχή μπορούν να εντοπιστούν κοινά είδη θηλαστικών όπως σκαντζόχοιρος, αλεπού (*Hemiechinus auritus dorotheae*, *Vulpes vulpes indutus*) και ορνιθοπανίδα όπως στρούθος, καρακάξα, κοράζινος, πουπουξίος, σγαρτίλι κ.α. (*Passer domesticus*, *Pica pica*, *Corvus corone*, *Uruba erops*, *Carduelis carduelis*).

Το προτεινόμενο έργο βρίσκεται 850 μέτρα νοτιοδυτικά από μεμονωμένες κατοικίες του Δήμου Πέγειας σε γεωργική ζώνη Γ3, 2000 μέτρα δυτικά οικιστικής πολεοδομικής ζώνης Η7 Δήμου Πέγειας, και 750 μέτρα βορειοανατολικά από μεμονωμένες κατοικίες της κοινότητας Ακουρσού σε γεωργική ζώνη Γ3.

3. Περιγραφή των περιβαλλοντικών στοιχείων που ενδέχεται να επηρεαστούν σοβαρά από το έργο

- 3.1. Επηρεασμός της χλωρίδας και της πανίδας της εν λόγω περιοχής από την λειτουργία του λατομείου.
- 3.2. Επηρεασμός της βλάστησης (χαρουπιές και χαμηλή θαμνώδη βλάστηση) κατά την λατομική δραστηριότητα.
- 3.3. Περιβαλλοντικές αλλαγές γεωμεταβολές οι οποίες είναι και οι σοβαρότερες μορφές επέμβασης στο περιβάλλον γιατί είναι και μόνιμες.

4. Περιγραφή των πιθανών σημαντικών επιπτώσεων που το έργο ενδέχεται να προκαλέσει στο περιβάλλον

- 4.1. Δημιουργία θορύβου και σκόνης από τα μηχανήματα που θα εργάζονται και θα μεταφέρουν τα υλικά.
- 4.2. Άχρηστα υλικά που θα εξορύσσονται και θα τοποθετούνται στο χώρο του λατομείου κατά την διάρκεια των λατομικών εργασιών
- 4.3. Αλλαγή της μορφολογίας του χώρου του λατομείου (γεωμεταβολές)

5. Περιγραφή των μέτρων που προβλέπονται για να αποτραπούν, προληφθούν ή μετριαστούν επιπτώσεις στο περιβάλλον

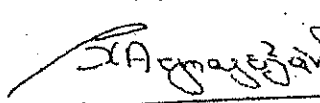
- 5.1. Για την αντιμετώπιση της σκόνης προγραμματίζεται τακτική συντήρηση των μηχανημάτων και ράντισμα των χωμάτινων δρόμων κοντά στο λατομείο.
- 5.2. Ο σπαστήρας θα έχει σύστημα ψεκασμού για μείωση των εκπομπών σκόνης.
- 5.3. Για ελαχιστοποίηση του θορύβου αναμένεται η τακτική συντήρηση των μηχανημάτων.
- 5.4. Με την συμπλήρωση των λατομικών εργασιών ο χώρος να ισοπεδωθεί, τα μπάζα να επανατοποθετηθούν με τη δημιουργία των πρानών και ο χώρος να αξιοποιηθεί γεωργικά.
- 5.5. Στο λατομείο η εξόρυξη θα γίνεται με μηχανικά μέσα.


14-1

- 5.6. Οι βαθμίδες προτείνεται να δημιουργηθούν με ξερολιθιές για ελαχιστοποίηση της οπτικής οχληρίας διατήρηση του παραδοσιακού τοπίου μείωση της διάβρωσης και ενίσχυση της βιοποικιλότητας μετά την εξόρυξη.
- 5.7. Για την αποκατάσταση θα χρησιμοποιηθούν είδη χλωρίδας όπως ελιές, χαρουπιές, σχινιά και τρέμιθος.
- 5.8. Μετά την αποκατάσταση να τοποθετηθεί επιφανειακό γόνιμο έδαφος πάχους 30 εκατοστών.

6. Θέση Περιβαλλοντικής Αρχής

Η Περιβαλλοντική Αρχή, κατά τη διαμόρφωση της θέσης της, έλαβε υπόψη τις πληροφορίες που υποβλήθηκαν με βάση το άρθρο 23 του Νόμου, τα κριτήρια του Τέταρτου Παραρτήματος του Νόμου 2018 [N.127(I)/2018] τα συμπληρωματικά στοιχεία, τις θέσεις των εμπλεκόμενων τμημάτων και υπηρεσιών, δε φέρει ενστάσεις στην προτεινομένη ανάπτυξη υπό τους όρους / προϋποθέσεις που αναφέρονται στο Παράρτημα 1 της μελέτης.


Χριστίνα Χατζηαλεξάνδρου
για Διευθυντή Τμήματος Περιβάλλοντος
Περιβαλλοντική Αρχή



Αρ. Φακ:02.10.011.004.001.005
7 Ιανουαρίου, 2019

ΠΑΡΑΡΤΗΜΑ

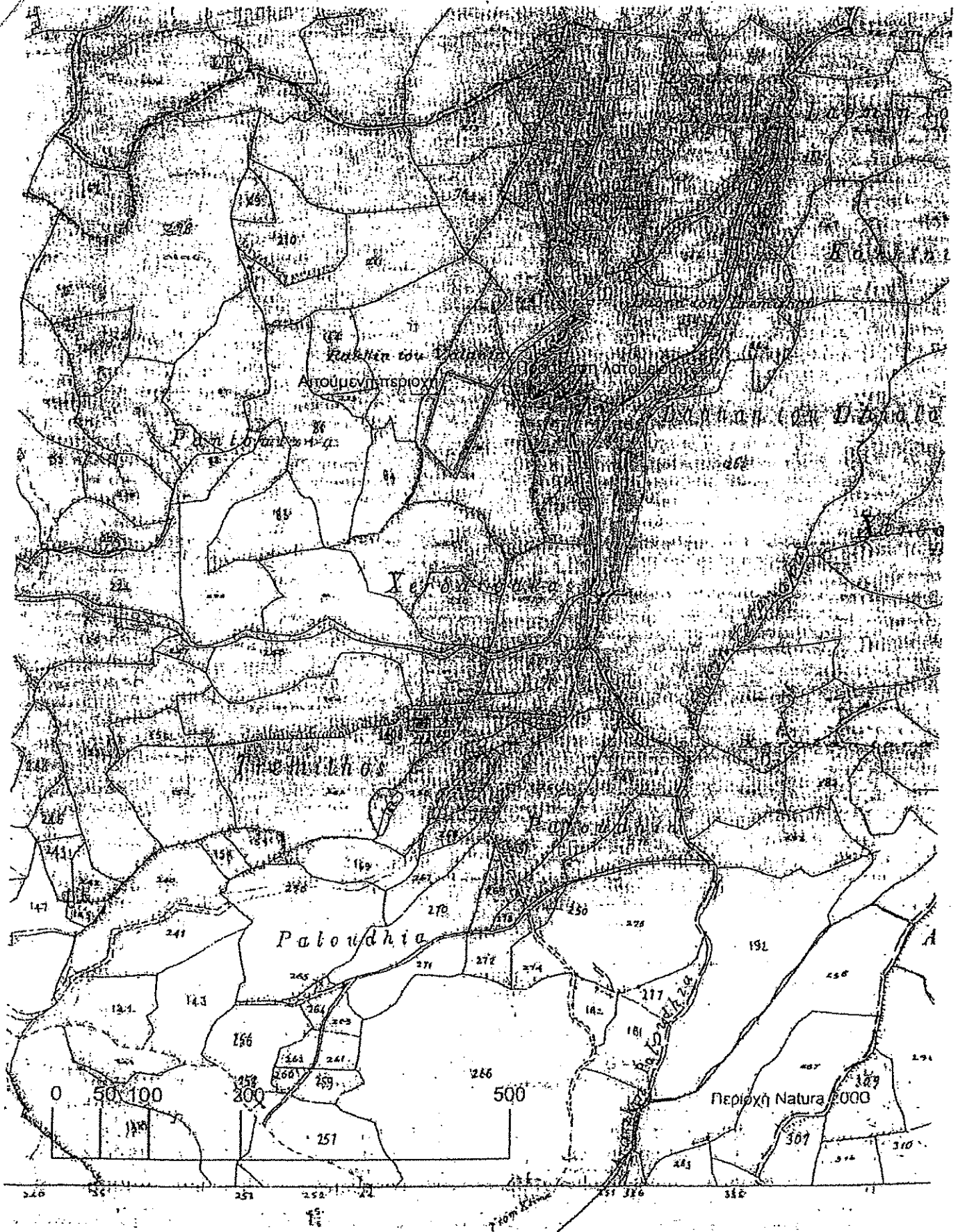
ΑΙΤΗΣΗ ΓΙΑ ΧΟΡΗΓΗΣΗ ΠΟΛΕΟΔΟΜΙΚΗΣ ΑΔΕΙΑΣ ΓΙΑ ΑΝΑΠΤΥΞΗ ΛΑΤΟΜΕΙΟΥ ΧΑΒΑΡΑΣ
ΚΑΤΗΓΟΡΙΑΣ Β ΣΤΗ ΠΕΓΕΙΑ ΤΗΣ ΕΠΑΡΧΙΑΣ ΠΑΦΟΥ ΠΑΦ/00493/2018

A. Όροι που πρέπει να τηρούνται κατά το στάδιο λειτουργίας του έργου:

- A.1 Να γίνει οριοθέτηση του χώρου λατόμησης καθ' όλη τη διάρκεια λειτουργίας του λατομείου κατά τρόπο μόνιμο και που να επιτρέπει τον έλεγχο τήρησης των περιβαλλοντικών όρων. Η λατόμηση να περιοριστεί εντός της αιτούμενης περιοχής.
- A.2 Να χρησιμοποιηθεί το υφιστάμενο οδικό δίκτυο. Δεν θα γίνει καμία αναβάθμιση ή ασφαλτόστρωση. Τα μηχανήματα, φορητά και άλλα συναφή που σχετίζονται με τις εργασίες λατόμησης θα περιοριστούν στον αιτούμενο χώρο και σε καμία περίπτωση εκτός αυτού.
- A.3 Στο λατομείο να μη εγκατασταθεί σκυροθραυστική μονάδα και η εξόρυξη θα γίνεται με μηχανικά μέσα σε βαθμίδες μικρού ύψους που δεν θα ξεπερνούν τα τρία μέτρα.
- A.4 Να λαμβάνονται όλα τα απαραίτητα μέτρα για ελαχιστοποίηση και καταστολή της σκόνης όπως:
- Τα οχήματα μεταφοράς πρέπει να διατηρούν χαμηλές ταχύτητες (10km/ώρα) στους υφιστάμενους χωμάτινους δρόμους.
 - Να γίνεται τακτικό ράντισμα των χωμάτινων δρόμων και των πλατειών του λατομείου ανάλογα με τις καιρικές συνθήκες.
 - Όταν απαιτείται να γίνεται διαβροχή και των θαλάμων αποθήκευσης αδρανών υλικών για την αποφυγή δημιουργίας σκόνης και εφόσον επικρατεί άνεμος ισχυρότερος των 4 Beaufort, να καλύπτονται οι σωροί με φύλλα πλαστικού.
 - Κατά τη μεταφορά χύδην υλικών από να αποφεύγεται η υπερπλήρωση των φορητών οχημάτων μεταφοράς και το φορτίο να είναι σκεπασμένο.
 - Η εναπόθεση / απόσπαση υλικών σε και από σωρούς να πραγματοποιείται από το ελάχιστο δυνατό ύψος έτσι ώστε να αποφεύγεται η δημιουργία κονιορτού.
 - Κανένα όχημα μεταφοράς, σκάφος ή κάδος τοποθέτησης αδρανών υλικών δεν πρέπει να περιέχει υλικό μετά το πέρας των ημερήσιων εργασιών.
- A.5 Θα πρέπει να ληφθούν όλα τα δυνατά μέτρα ελαχιστοποίησης του θορύβου, όπως:
- Ενδείκνυται η χρήση ηχομονωτικών περιβλημάτων σε μηχανήματα που θα εγκατασταθούν και είναι πηγές θορύβου.
 - Χρήση νέων μοντέλων μηχανημάτων και οχημάτων του εργοταξίου.
 - Τακτική συντήρηση και λειτουργία όλων των μηχανημάτων / οχημάτων του εργοταξίου.
 - Χρησιμοποίηση αντιδονητικών βάσεων και αποσβεστών στα πλαίσια των μηχανών.
 - Σωστός προγραμματισμός των εργασιών ώστε να αποφεύγεται κατά το δυνατόν η συγκέντρωση και η ταυτόχρονη λειτουργία πολλών μηχανημάτων στο εργοτάξιο.
- A.6 Τα μπάζα να μη πλησιάζουν τη ζώνη προστασίας του αργακίου που γειτνιάζει με το προτεινόμενο έργο.
- A.7 Απαγορεύεται η διάθεση στο έδαφος ή/και το υπέδαφος ή στα επιφανειακά ή υπόγεια νερά ουσιών που ρυπαίνουν ή τείνουν να ρυπάνουν τα υπόγεια ή/ και τα επιφανειακά νερά ή το έδαφος σύμφωνα με το Άρθρο 6 των περί Ελέγχου της Ρύπανσης των Νερών Νόμων του 2002 μέχρι 2013.

- A.8 Να μην γίνεται απόρριψη ή καύση απορριμμάτων, αποβλήτων συσκευασιών ή άχρηστου εξοπλισμού μέσα στο χώρο του λατομείου ούτε αυτά να θάβονται μαζί με τα μπάζα κατά την επαναφορά του τοπίου. Αυτά θα πρέπει να μεταφέρονται σε αδειοδοτημένες μονάδες διαχείρισης σύμφωνα με τους περί Αποβλήτων Νόμους του 2011 μέχρι 2016.
- A.9 Όλες οι ποσότητες μεταχειρισμένων μηχανέλαιων που θα προκύπτουν από την συντήρηση εξοπλισμού και μηχανημάτων πρέπει να τοποθετούνται σε κατάλληλα σηματοδοτημένα στεγανά δοχεία και να παραδίδονται σε αδειοδοτημένο φορέα διαχείρισης, σύμφωνα με τους περί Αποβλήτων Νόμους του 2011 μέχρι 2016.
- A.10 Τα άχρηστα υλικά εξόρυξης να τοποθετούνται μόνο εντός των ορίων του (μέρους του τεμαχίου) του χώρου προνομίου που θα εγκριθεί η λατόμηση.
- A.11 Να μην υπάρχει ανεξέλεγκτη απόρριψη άχρηστων αντικειμένων ή αποβλήτων στον περιβάλλοντα χώρο εντός και εκτός του χώρου λατόμησης.
- A.12 Να γίνεται τακτική συντήρηση και έλεγχος όλων των μηχανημάτων και οχημάτων ώστε να αποφεύγεται ατελής καύση και αυξημένες εκπομπές αέριων ρύπων.
- A.13 Να τηρούνται οι πρόνοιες των περί Ελέγχου της Ρύπανσης της ατμόσφαιρας (μη αδειοδοτημένες εγκαταστάσεις) Κανονισμών του 2004 έως 2015.
- A.14 Στο χώρο του λατομείου να υπάρχουν απορροφητικά υλικά (π.χ πριονίδι) σε επαρκείς ποσότητες ώστε να μπορούν να συγκρατούνται καύσιμα ή λιπαντικά σε περίπτωση διαρροής τους. Μετά τη χρήση τους τα απορροφητικά υλικά να συλλέγονται και να διατίθενται σε αδειοδοτημένο φορέα διαχείρισης σύμφωνα με τις πρόνοιες των περί Αποβλήτων Νόμων του 2011 με 2016
- A.15 Με την αποπεράτωση της λειτουργίας του λατομείου τυχόν σωροί από άχρηστα εξορυκτικά υλικά (μπάζα) θα πρέπει να ισοπεδωθούν χωρίς να δημιουργούνται έντονα ανώμαλες επιφάνειες. Μετά την αποκατάσταση να τοποθετηθεί επιφανειακό γόνιμο έδαφος πάχους 30 εκατοστών.
- A.16 Με την υλοποίηση του έργου εισήγηση είναι όπως γίνει:
- Σταδιακή σταθεροποίηση των βαθμίδων που θα δημιουργηθούν με ξερολιθιές για ελαχιστοποίηση της οπτικής ασχημίας, διατήρηση του παραδοσιακού τοπίου, μείωση της διάβρωσης και ενίσχυση της βιοποικιλότητας μετά την εξόρυξη.
 - Κατά την αποκατάσταση να χρησιμοποιηθούν είδη χλωρίδας του Πίνακα 1 (επισυνάπτεται) όπως είναι ελιές (*Olea europaea*), χαρουπιές (*Ceratonia siliqua*), σχινιά (*Pistacia lentiscus*) και τρέμιθος (*Pistacia atlantica*).

Τμήμα Περιβάλλοντος
7 Ιανουαρίου, 2019





Ενδεικτικός Κατάλογος Φυτών για δημιουργία ξερικού κήπου (Xeriscaping)

ΠΙΝΑΚΑΣ Ι



Α/Α	Επιστημονικό Όνομα Φυτού	Κοινό Όνομα Φυτού	Μορφή Φυτού	Διάρκεια Ανθοφορίας	Ενδημικό *
1	<i>Acer obtusifolium</i>	Σφένδαμνος	Μικρό δέντρο - θάμνος	Φεβρ. - Μάρτ	
2	<i>Adonis annua</i>	Άδωνις	Ποώδες Φυτό	Φεβρ. - Μάιος	
3	<i>Ajuga chamaepitys</i>	Λιφινόχορτο	Ποώδες Φυτό	Ιαν. - Μάιος	
4	<i>Allium ampeloprasum</i>	Σκουράττα	Ποώδες Φυτό Βολβός	Μάιος - Ιούν	
5	<i>Allium nigrum</i>				
6	<i>Allium trifoliatum</i>	Αγριόσκαρδα	Ποώδες Φυτό Βολβός	Μαρτ. - Μάιος	
7	<i>Allium willeaenium</i>	Άλλιον το γουλλεανό	Ποώδες Φυτό Βολβός	Ιούν - Ιουλ.	✓
8	<i>Alyssum olaioticum</i>	Άλισσο του Ακάμα	Ποώδες Φυτό	Μαρτ. - Απρ	✓
9	<i>Anacamptis pyramidalis</i>	Ανακαμπτής η πυραμιδοειδή	Ποώδες Φυτό Κόνδυλος	Μάρτ. - Μάιος	
10	<i>Anchusa aegyptiaca</i>	Άγχουσα, Βουδόγλωσσο	Ποώδες Φυτό	Φεβρ. - Μάιος	
11	<i>Anchusa azurea</i>	Άγχουσα, Βουδόγλωσσο	Ποώδες Φυτό	Μάρτ. - Μάιος	
12	<i>Anchusa undulata</i> spp. <i>hybrida</i>	Μελισσόχορτο	Ποώδες Φυτό	Μάρτ. - Μάιος	
13	<i>Anemone coronaria</i>	Ααλλές, Ανεμώνη	Ποώδες Φυτό	Ιαν - Απρ.	
14	<i>Anthemis tricolor</i>	Άνθεμις η τρίχρωμη	Ποώδες Φυτό	Φεβρ. - Μάιος	✓
15	<i>Arbutus andrachne</i>	Αντροκλιά	Μικρό δέντρο - θάμνος	Φεβρ. - Μάιος	
16	<i>Arbutus unedo</i>	Αντροκλιά	Μικρό δέντρο - θάμνος	Οκτ. - Μάρτ.	
17	<i>Arenaria rodia</i> ssp. <i>Cypria</i>	Αρεναρία η ροδία	Ποώδες ερ. φυτό	Απρ. - Ιουλ	✓
18	<i>Arisarum vulgare</i>	Χόρτον της κόμφης	Ποώδες Φυτό	Δεκ. - Μάιος	
19	<i>Arum sintentisii</i>				
20	<i>Asparagus acutifolius</i>	Αγρελιά	Θάμνος	Ιουλ - Οκτ	
21	<i>Asperula cypria</i>	Ασπερούλη η κυπρία	Ημίθαμνος	Μάιος - Ιούν.	✓
22	<i>Asphodelus aestivus</i>	Σπυρτούλα	Κόνδυλος	Ιαν. - Ιούν.	
23	<i>Asphodelus fistulosus</i>				
24	<i>Asphodelus tenuifolius</i>				
25	<i>Astragalus cyprius</i>	Αστράγαλος ο κύπριος	Ποώδες Φυτό	Φεβρ. - Μάιος	✓
26	<i>Ballota integrifolia</i>	Βαλλοτή η ακεραιόφυλλη	Θάμνος	Απρ. - Ιούν	✓
27	<i>Barbisa robertiana</i>	Μπαρβία η ρομπέρτιανη	Ποώδες Φυτό, Βολβός	Φεβρ. - Μάρτ	
28	<i>Bellevalia trifoliata</i>	Μπαλλεβάλια	Ποώδες Φυτό, Βολβός	Φεβρ. - Μάιος	
29	<i>Bellis sylvestris</i>		Ποώδες Φυτό	Οκτ. - Μάρτ	
30	<i>Bosca cypria</i>	Ζουλιτζίν	Θάμνος	Απρ - Ιουλ	✓
31	<i>Bryonia cretica</i>		Αναρριχητικό	Φεβρ - Απρ	
32	<i>Calendula arvensis</i>	Καρανιάζης	Ποώδες Φυτό	Μάρτ - Μάιος	
33	<i>Calycotome villosa</i>	Σκαλαθιά	Θάμνος	Δεκ - Απρ	
34	<i>Capparis spinosa</i> var. <i>canescens</i>	Καππαρκά	Θάμνος	Μάιος - Αυγ	
35	<i>Cardamine corymbosum</i>	Ποντικόκυθός	Ποώδες Φυτό	Μάιος - Αυγ	
36	<i>Carlina involucreata</i> ssp. <i>Cypria</i>	Καρλίνα η περιβληματοειδή	Ποώδες Φυτό	Ιουλ - Οκτ	✓
37	<i>Carlina pygmaea</i>	Καρλίνα η πυγμαία	Ποώδες Φυτό	Ιούν - Οκτ	✓
38	<i>Celtis australis</i>	Κοκκινία	Δέντρο	Μάρτ - Απρ	
39	<i>Centaurea scaberrima</i>	Κενταύρεια η Αιγαλιόφυλη	Ποώδες Φυτό	Μάρτ - Αυγ	
40	<i>Centaurea akamantis</i>	Κενταύρεια η ακαμαντίς	Μικρός θάμνος	Μάιος - Νοέμ	✓

(Handwritten signature)

Α/Α	Επιστημονικό Όνομα Φυτού	Κοινό Όνομα Φυτού	Μορφή Φυτού	Διάρκεια Ανθοφορίας	Ενδημικά *
86	<i>Genista sphacelata</i> var. <i>sphacelata</i>	Ράσιην	Θάμνος	Μάρτ. - Ιούλ.	
87	<i>Gladiolus italicus</i>	Λάβαρος, Μαχιράς	Ποώδες Φυτό	Μάρτ. - Απρ.	
88	<i>Gladiolus triphyllus</i>	Γλαδιόλος ο τριφυλλός	Ποώδες Φυτό Βολβός	Μάρτ. - Μάιος	✓
89	<i>Gynandris stysyriehium</i>	Ίριδα, Μελανούδι	Ποώδες Φυτό	Φεβρ. - Απρ.	
90	<i>Hedera helix</i> ssp. <i>helix</i>				
91	<i>Hedera helix</i> ssp. <i>poetarum</i>				
92	<i>Helianthemum obtusifolium</i>	Ηλιάνθεμον το αββλιόφυλλο	Μικρός θάμνος	Φεβρ. - Μάιος	✓
93	<i>Helianthemum stipulatum</i>	Ηλιάνθεμον	Μικρός θάμνος	Ιαν - Ιούλ.	
94	<i>Helichrysum conglomeratum</i>	Ψυλλίνα, Δάκρυα της Παναγίας	Μικρός θάμνος	Μάρτ. - Μάιος	
95	<i>Heliotropium europaeum</i>	Βραμόχορτο	Ποώδες Φυτό	Απρ. - Νοέμβρ.	
96	<i>Hyacinthella millingenii</i>	Άγριος υάκινθος	Ποώδες Φυτό - Βολβός	Νοέμ. - Φεβρ.	
97	<i>Hyparrhenia hirta</i>	Ανελίκια	Πολυετές Αγρυστιώδες φυτό	Φεβρ. - Νοέμβ	
98	<i>Juncus viscaria</i>	Κόνυλος	Μικρός θάμνος	Αυγ. - Νοέμβρ	
99	<i>Juniperus phoenicea</i>	Αόρατος	Δένδρο - θάμνος	Φεβ. - Απρ.	
100	<i>Lamium amplexicaule</i>	Σκυλλάκι	Ποώδες Φυτό	Δεκ. - Μάιος	
101	<i>Laurus nobilis</i>	Δάφνη	Μικρό δένδρο - θάμνος	Φεβρ. - Απρ.	
102	<i>Lavandula stoechas</i>	Μυροφόρα	Θάμνος	Μαρτ. - Μάιος	
103	<i>Leontodon tuberosus</i>	Άγριαράδικον	Ποώδες Φυτό	Φεβρ. - Μάιος	
104	<i>Lithodora hispidula</i> ssp. <i>versicolor</i>	Γαϊδουρόβρουμκο	Θάμνος	Φεβρ. - Μάιος	
105	<i>Lonicera edrusca</i>	Λιγιοκλήμα	Αναρρ. θάμνος	Μάιος - Ιούλ.	
106	<i>Malva aegyptia</i>	Μολόχα	Ποώδες Φυτό	Μάρτ. - Απρ.	
107	<i>Mandragora officinarum</i>	Μηλοκιονιά, Καλάδρωπος	Ποώδες Φυτό	Δεκ. - Απρ.	
108	<i>Melissa officinalis</i>	Μελισσόχορτο	Ποώδες Φυτό	Μάιος - Σεπτ.	
109	<i>Mentha pulegium</i>	Γληφάνι	Ποώδες Φυτό	Ιούν. - Αυγ.	
110	<i>Morus alba</i>	Μουριά, Σικαμινιά	Μικρό δένδρο	Μάιος - Ιουν.	
111	<i>Muscari comosum</i>	Άγριοσκινθος	Ποώδες Φυτό Βολβός	Μάρτ. - Μάιος	
112	<i>Myrtus communis</i>	Μερσινιά	Θάμνος	Μάιος - Αυγ.	
113	<i>Narcissus serotinus</i>	Ματασκόρυδον	Ποώδες Φυτό, Βολβός	Σεπτ. - Οκτ.	
114	<i>Narcissus tazetta</i>	Ματασκόρυδον	Ποώδες Φυτό Βολβός	Νοεμ. - Φεβρ.	
115	<i>Nerium oleander</i>	Αροδάφνη, Ροδοδάφνη	Θάμνος	Απρ. - Ιουλ.	
116	<i>Nosata micrantha</i>	Αντρούκλιαγρος	Θάμνος	Ιούλ. - Οκτ.	
117	<i>Notobasis syriaca</i>	Άγκιναρόχορτον	Ποώδες Φυτό	Φεβρ. - Μάιος	
118	<i>Odonites cypria</i>	Οδοντίτης η κυπρία	Ποώδες Φυτό	Ιούλ. - Δεκ.	✓
119	<i>Olea europaea</i>	Ελιά	Δένδρο - θάμνος	Απρ. - Ιουν.	
120	<i>Onobrychis venosa</i>				✓
121	<i>Onopordium giganteum</i>	Γαουρργαθόν	Δίετες Μικρός θάμνος	Απρ. - Ιουλ.	✓
122	<i>Onosma fruticosum</i>	Θουάμα το θαμνώδες	Θάμνος	Μάρτ. - Μάιος	✓
123	<i>Ophrys kotschyi</i>				
124	<i>Ophrys lapethica</i>	Όφρυς η Λαπηθική	Ποώδες Φυτό Βολβός	Μάρτ. - Απρ.	✓
125	<i>Orechis collina</i>	Άρκοσαυλλοΐν	Ποώδες Φυτό	Φεβρ. - Μάρτ.	
126	<i>Orechis italica</i>	Όρχις ο ιταλικός	Ποώδες Φυτό	Απρ. - Μάιος	
127	<i>Orechis pumtilata</i>	Όρχις ο σικτικός	Ποώδες Φυτό	Φεβρουάριο	
128	<i>Origanum majorana</i> var. <i>leucosiphium</i>	Όριγανό η μαντζουράνη	Αρωματικός θάμνος	Μάιος - Οκτ.	✓
130	<i>Ornithogalum narbanense</i>	Όρνιθαγιόν	Ποώδες Φυτό Βολβός	Απρ. - Μάιος	

11-3

A/A	Επιστημονικό Όνομα Φυτού	Κοινό Όνομα Φυτού	Μορφή Φυτού	Διάρκεια Ανθουφορίας	Ενδημικό *
176	<i>Ruta chalepensis</i>	Πήγανος	Μικρός θάμνος	Φεβρ. - Μάιος	
177	<i>Salix alba</i>	Ιτιά	Δέντρο	Φεβρ. - Απρ.	
178	<i>Salvia fruticosa</i>	Σκαζιά	Θάμνος	Φεβρ. - Ιούλ.	
179	<i>Salvia verbenaca</i>	Βουπιρόχορτο	Ποώδες Φυτό	Ιαν. - Απρ.	
180	<i>Sarcopoterium spinosum</i>	Μαζίν	Μικρός θάμνος	Φεβ. - Απρ.	
181	<i>Scilla cilicica</i>				
182	<i>Scophymus hispanicus</i>	Χρυσόγκαθον	Ποώδες Φυτό	Μάιος - Αυγ.	
183	<i>Scutellaria cypria</i> var. <i>elator</i>	Σκουτελλάρια η κυπρία	Ποώδες Φυτό	Απρ. - Ιούν.	✓
184	<i>Sedum cyprium</i>	Σέδον το κύπριον	Ποώδες Φυτό	Ιούν. - Σεπτ.	✓
185	<i>Sedum porphyreum</i>	Σέδον τα ποφυρό	Ποώδες Φυτό	Μάρτ. - Μάιος	✓
186	<i>Senecio glaucus</i> ssp. <i>cyprius</i>	Ηριγέρων ο γλαυκός	Ποώδες Φυτό	Ιαν - Μάρτ.	✓
187	<i>Serapia vomeracea</i>	Σεραπάς η εμετική	Ποώδες Φυτό Κόνδυλος	Μάρτ. - Μάιος	
188	<i>Silene vulgaris</i>	Τσάκρα, Στρουθι	Ποώδες Φυτό	Μάρτ. - Ιούλ.	
189	<i>Sinapis alba</i>	Λαψάνα	Ποώδες Φυτό	Φεβρ. - Ιούλ.	
190	<i>Smilax aspera</i>	Αντισιλόβατος	Αναρριχητικό	Μάιος - Οκτ.	
191	<i>Styrax officinalis</i>	Στερατζιά	Μικρό δέντρο - θάμνος	Μάρτ. - Ιούν.	
192	<i>Tamarix smyrnensis</i>	Μάρκος	Μικρό δέντρο - θάμνος	Απρ - Ιούν	
193	<i>Tamus communis</i>	Βρυωνία η κοινή	Ποώδες Φυτό	Μάρτ. - Ιούν.	
194	<i>Taraxacum aphrogenes</i>	Ταρέζακο το αφρογενές	Ποώδες Φυτό	Οκτ. - Δεκ.	✓
195	<i>Teucrium divaricatum</i> ssp. <i>Canescens</i>	Τεύκριο το διχαλωτό	Μικρός θάμνος	Μάιος - Ιούλ.	✓
196	<i>Teucrium micropodioides</i>	Τεύκριο το μικροποδιοειδές	Μικρός θάμνος	Απρ. - Ιούλ.	✓
197	<i>Thymus capitatus</i>	Θρουμπί	Αρωματικός θάμνος	Μάιος - Οκτ.	
198	<i>Thymus integer</i>	Θυμάρι	Ημίθαμνος	Μάρτ. - Ιούν.	✓
199	<i>Tuberaria guttata</i>	Τουβεράρια η σταλαγματώδης	Ποώδες Φυτό	Φεβρ. - Μάιος	
200	<i>Tulipa cypria</i>	Τουλίπα η κυπρία	Βολβός	Μάρτ. - Απρ.	✓
201	<i>Ulmus canescens</i>	Φτελιά	Δέντρο		
202	<i>Urginea maritima</i>	Αβρόσσλλα	Ποώδες Φυτό Βολβός	Ιούλ. - Σεπτ.	
203	<i>Urtica pilulifera</i>	Τουρνίθα	Ποώδες Φυτό	Φεβρ. - Απρ.	
204	<i>Verbascum sinuatum</i>	Τσουίνα, Φλώμος	Ποώδες Φυτό	Απρ. - Ιούλ.	
205	<i>Vitex agnus-castus</i>	Αγριά	Θάμνος	Ιουν. - Δεκ.	

* για χρήση οποιονδήποτε ενδημικών ειδών χρειάζεται επικρόσθητη άδεια από το Τμήμα Περιβάλλοντος


ΤΜΗΜΑ ΠΕΡΙΒΑΛΛΟΝΤΟΣ - ΑΦΗΛΙΟΣ 2014



ΚΥΠΡΙΑΚΗ ΔΗΜΟΚΡΑΤΙΑ
ΥΠΟΥΡΓΕΙΟ ΓΕΩΡΓΙΑΣ
ΑΓΡΟΤΙΚΗΣ ΑΝΑΠΤΥΞΗΣ
ΚΑΙ ΠΕΡΙΒΑΛΛΟΝΤΟΣ

Αρ. Φακ.: 5.33.003.01/XXXIV
Αρ. Τηλ.: 26802800
Αρ. Φαξ: 26961877
Email:

Επαρχιακή Λειτουργία
Τμήματος Πολεοδομίας & Οικήσεως
Πάφου



ΤΜΗΜΑ
ΑΝΑΠΤΥΞΕΩΣ ΥΔΑΤΩΝ
ΕΠΑΡΧΙΑΚΟ ΓΡΑΦΕΙΟ ΠΑΦΟΥ
ΤΑΧ. ΘΥΡΙΑΔΑ 63114
8211 ΓΕΡΟΣΚΗΠΟΥ

27 Ιουλίου 2018

κορ. Παπαχρίδη

Ο Περί Πολεοδομίας και Χωροταξίας Νόμος

Αρ. Αιτήσεως: ΠΑΦ/0493/2018 – ΠΕΓΕΙΑ
Αιτητής: ΚΗΔΕΜΟΝΑΣ ΤΟΥΡΚΟΚΥΠΡΙΑΚΩΝ ΠΕΡΙΟΥΣΙΩΝ

Περιγραφή Αναπτύξεως: Λατομείο Β τάξης και Π.Ε.Ε.Π
στο τεμάχιο 218(μέρος) Φ/Σχ.45/18

Αναφέρομαι στην επιστολή σας με ημερομηνία 18/07/2018, η οποία παραλήφθηκε στις 26/07/2018 από το Τμήμα μου, σχετικά με την πιο πάνω αίτηση και σας πληροφορώ ότι η αίτηση αφορά ανάπτυξη λατομείου Β' τάξης σε μέρος του τεμαχίου με αρ.215 Φ/Σχ.45/18 όπως φαίνεται στο κτηματικό σχέδιο της αίτησης. Το Τμήμα μου δεν φέρει ένσταση στην έκδοση της ζητούμενης Πολεοδομικής Άδειας, νοουμένου ότι θα εξασφαλιστούν οι απόψεις του Τμήματος Περιβάλλοντος, και της Υπηρεσίας Μεταλλείων.

Κώστας Κασιμάτης

Συντονιστής Επαρχιακού Γραφείου
Τ.Α.Υ. Πάφου

ΑΡ. ΕΓΓΡ. 1736
Ε Λ Η Φ Θ Η
ΤΗΡ: 07 ΑΥΓ. 2018
ΕΙΣ ΤΟ ΕΠΑΡΧΙΑΚΟΝ ΓΡΑΦΕΙΟΝ
ΤΜ. ΠΟΛΕΟΔΟΜΙΑΣ & ΟΙΚΗΣΕΩΣ
ΠΑΦΟΥ



ΚΥΠΡΙΑΚΗ ΔΗΜΟΚΡΑΤΙΑ
ΥΠΟΥΡΓΕΙΟ
ΓΕΩΡΓΙΑΣ, ΑΓΡΟΤΙΚΗΣ ΑΝΑΠΤΥΞΗΣ
ΚΑΙ ΠΕΡΙΒΑΛΛΟΝΤΟΣ

Αρ. Φακ.: 05.33.004
Αρ. Τηλ.: 22464030
Αρ. Φαξ: 22781425
Ηλ. Ταχ.: director@da.moa.gov.cy

ΠΑΦ/0493/18 32
1769
ΑΒ. ΕΡΓΡ. ΕΛΗΦΘΗ
ΤΗΝ 10 ΑΥΓ. 2018
ΕΙΣ ΤΟ ΕΠΑΡΧΙΑΚΟΝ ΓΡΑΦΕΙΟΝ
Τ.Π. ΠΟΛΕΟΔΟΜΙΑΣ & ΟΙΚΗΣΕΩΣ
ΠΑΦΟΥ

ΤΜΗΜΑ ΓΕΩΡΓΙΑΣ
1412 ΛΕΥΚΩΣΙΑ

Κοι Ηλιαξίδη

06 Αυγούστου, 2018

Επαρχιακό Λειτουργό,
Τμήματος Πολεοδομίας και Οικήσεως Πάφου ✓

Θέμα: Αίτηση με αριθμό (ΠΑΦ/00493/2018) πολεοδομικής άδειας, για λατομείο
Β' τάξης και ΠΕΕΠ

Αναφέρομαι στο πιο πάνω θέμα και στη σχετική σας επιστολή με αρ. φακ. ΠΑΦ/00493/2018 ημερομηνίας 18/07/2018 και μετά από επιτόπια εξέταση σας παραθέτω τα ακόλουθα:

- 1) Τα τεμάχια 214 και 218, του Δήμου Πέγας Φ/Σχ.45/18 είναι συνολικής έκτασης 22409 τ.μ. και 24081 τ.μ. αντίστοιχα και εμπίπτουν σε Πολεοδομική Ζώνη Γ3. Για την προσπέλαση του υπάρχει δημόσιος δρόμος.
- 2) Το υπό αναφορά τεμάχιο είναι επικλινές, χαμηλής γονιμότητας δεν αξιοποιείται γεωργικά αλλά υπάρχουν κάποιες διάσπαρτες χαρουπιές.
- 3) Η γύρω περιοχή δεν παρουσιάζει γεωργική δραστηριότητα.

Λαμβάνοντας υπόψη τα πιο πάνω, το Τμήμα Γεωργίας δεν φέρει ένσταση στη έκδοση της εν λόγω άδειας:

(Α. Αβραάμ)
Για Διευθύντρια

Γ.Θ. /2018




ΚΥΠΡΙΑΚΗ ΔΗΜΟΚΡΑΤΙΑ
ΥΠΟΥΡΓΕΙΟ
ΜΕΤΑΦΟΡΩΝ, ΕΠΙΚΟΙΝΩΝΙΩΝ
ΚΑΙ ΕΡΓΩΝ

1177/0493/18
1177/0493/18
1177/0493/18
ΤΜΗΜΑ ΔΗΜΟΣΙΩΝ ΕΡΓΩΝ
ΓΡΑΦΕΙΟ ΕΠΑΡΧΙΑΚΟΥ ΜΗΧΑΝΙΚΟΥ
ΠΑΦΟΥ

Αρ. Φακ.: 05.33.004
Αρ. Τηλ. : 26 801571
Αρ. Φαξ : 26 947876
Ηλ. Ταχ.: atillirou@pwd.mcw.gov.cy

29 Αυγούστου, 2018

Επαρχιακό Λειτουργό,
Τμήματος Πολεοδομίας & Οικήσεως,
Πάφος.




Κοδ καταδίδη

Αίτηση για εξασφάλιση Πολεοδομικής άδειας
Περιγραφή Ανάπτυξης: Λατομείο Β' τάξης και Π.Ε.Ε.Π.
Αρ. Αίτησης: ΠΑΦ 00493/2018, Φ/Σχ.: 45/18,
Αρ. Τεμ.: 214 και 218 (μέρος, Τ/Κ τεμάχια - ΠΕΓΕΙΑ)

Αναφέρομαι στην επιστολή σας ημερομηνίας 19/07/2018 σχετικά με το πιο πάνω θέμα και σας πληροφορώ ότι το Γραφείο μου δεν φέρει ένσταση στην έκδοση άδειας της ζητούμενης ανάπτυξης, νοουμένου ότι θα ληφθούν υπόψη οι όροι της Επαρχιακής Διοίκησης Πάφου.

2. Σχέδια και άλλα έγγραφα που σχετίζονται με την πιο πάνω ανάπτυξη σας επιστρέφονται.


Αντιγόνη Τηλλίδου
για Επαρχιακό Μηχανικό
Δημοσίων Έργων Πάφου

Κοιν.: - Διευθύντρια Τμήματος Δημοσίων Έργων,
- Διευθύντρια Διεύθυνσης Ελέγχου,
- Εκπρόσωπο Διεύθυνσης Ελέγχου Πάφου.

Αρ.Αχιλ./Κλ. Ιωάν.
C: 05.33.004-ΠΑΦ 00493-2018-ΠΕΓΕΙΑ



ΚΥΠΡΙΑΚΗ ΔΗΜΟΚΡΑΤΙΑ

ΥΠΟΥΡΓΕΙΟ
ΓΕΩΡΓΙΑΣ ΑΓΡΟΤΙΚΗΣ ΑΝΑΠΤΥΞΗΣ
ΚΑΙ ΠΕΡΙΒΑΛΛΟΝΤΟΣ

Αρ.Φ.: Μ.68/ΓΙΑΦ/17

Τηλ. : 22409282

ΑΡ. ΕΓΓΡ. 1978
ΕΛΛΗΦΘΗ
ΤΗΝ 12 ΣΕΠ. 2018
ΕΙΣ ΤΟ ΕΠΑΡΧΙΑΚΟΝ ΓΡΑΦΕΙΟΝ
Τ.Μ. ΠΟΛΕΟΔΟΜΙΑΣ & ΟΙΚΗΣΕΩΣ
ΠΑΦΟΥ

ΥΠΗΡΕΣΙΑ ΜΕΤΑΛΛΕΙΩΝ
1422 ΛΕΥΚΩΣΙΑ

Κοι. Παναγίδου

07 Σεπτεμβρίου 2018

Επαρχιακό Λειτουργό Τμήματος Πολεοδομίας και Οικήσεως Πάφου,

Αίτηση για Πολεοδομική Άδεια Αρ. ΠΑΦ/00493/2018

Αναφέρομαι στην πιο πάνω αίτηση και σας πληροφορώ τα ακόλουθα:

1. Στην επαρχία Πάφου υπάρχει μεγάλη ανάγκη για αδειοδότηση νέων λατομείων εξόρυξης υλικών επιχωματώσεων αφού λειτουργούν σήμερα μόνον 2 λατομεία επιχωματώσεων σε ολόκληρη την επαρχία, ένα στην Νατά και ένα στον Σαραμιά. Ειδικά στην ευρύτερη περιοχή της βόρειας πλευράς της επαρχίας, μετά το κλείσιμο των τεσσάρων λατομείων σερπεντινίτη (μέλανου) που λειτουργούσαν στην Πέγεια, λόγω ακαταλληλότητας του υλικού αυτού, υπάρχει σοβαρή έλλειψη υλικών επιχωματώσεων.
2. Η συγκεκριμένη αίτηση αφορά ανάπτυξη ενός μικρού λατομείου χαβάρας εντός του οποίου δεν θα εγκατασταθεί σκυροθραυστική μονάδα και η εξόρυξη θα γίνεται με μηχανικά μέσα σε βαθμίδες μικρού ύψους οι οποίες δεν θα ξεπερνούν τα τρία μέτρα. Ως εκ τούτου δεν αναμένεται να υπάρχουν σοβαρές επιπτώσεις από την λειτουργία του προτεινόμενου λατομείου και δεν θα είναι εμφανώς ορατό από οικισμούς ή δρόμους. Για την διασφάλιση των πιο πάνω θα υπάρχουν σχετικοί όροι στο προνόμιο λατομείου ενώ για την πίστη τήρηση τους θα κατατεθεί σχετική χρηματική εγγύηση στην Υπηρεσία Μεταλλείων.
3. Με βάση τα πιο πάνω η Υπηρεσία Μεταλλείων είναι θετική στην εν λόγω αίτηση. Είμαστε στην διάθεση σας για οποιοσδήποτε άλλες πληροφορίες οι διευκρινήσεις χρειαστείτε.

Εσωκλείω τα σχέδια και άλλα έγγραφα που μας αποστάληκαν με την πιο πάνω αίτηση.

(Στέλιος Μιχαήλ)

για Προϊστάμενο Υπηρεσίας Μεταλλείων

ΣΤΜ/ΑΡΧ(20180907(Poleod)



ΚΥΠΡΙΑΚΗ ΔΗΜΟΚΡΑΤΙΑ
ΥΠΟΥΡΓΕΙΟ ΓΕΩΡΓΙΑΣ ΑΓΡΟΤΙΚΗΣ
ΑΝΑΠΤΥΞΗΣ ΚΑΙ ΠΕΡΙΒΑΛΛΟΝΤΟΣ



ΤΜΗΜΑ ΓΕΩΛΟΓΙΚΗΣ ΕΠΙΣΚΟΠΗΣΗΣ
1415 ΛΕΥΚΩΣΙΑ

Αρ. Φακ.: 05.33.003.003/2
Τηλέφ.: 00357 22409270
Φαξ: 00357 22316873
E-mail: director@gsd.moa.gov.cy

7 Σεπτεμβρίου 2018


Κον. Παπαγίδη

Επαρχιακό Λειτουργό
Επαρχιακό Γραφείο Πολεοδομίας Πάφου
Ταχ. Θυρ. 60521
8104 Πάφος

**Αίτηση από Κηδεμόνα Τουρκοκυπριακών περιουσιών [redacted]
[redacted] για παραχώρηση Πολεοδομικής Άδειας με αριθμό
ΠΑΦ/ 493/2018 για ανάπτυξη λατομείου Β' τάξης για εξόρυξη χαβάρas σε περιοχή
του χωριού Πέγεια, της επαρχίας Πάφου**

Αναφέρομαι στην επιστολή σας με αρ. φακ. ΠΑΦ/493/2018 ημερομηνίας 18 Ιουλίου 2018, η οποία αφορά το πιο πάνω θέμα και σας πληροφορώ, στη σχετική αίτηση αφορά ανάπτυξη λατομείου Β' τάξης για εξόρυξη χαβάρas σε περιοχή του Δήμου Πέγεια, της επαρχίας Πάφου. Γεωλογικά η περιοχή αποτελείται κυρίως από θαλάσσιες και ποτάμιες αποθέσεις αλλά και πετρώματα του σχηματισμού Βλαμπουρου. Τα υλικά των αποθέσεων ενδείκνυνται για χρήση για γενικές επιχωματώσεις και επιχώσεις, νοουμένου ότι θα πληρούν τις απαιτήσεις του προτύπου CYSEN 13242.

2. Με βάση τα πιο πάνω το Τμήμα Γεωλογικής Επισκόπησης δεν φέρει ένσταση στην παραχώρηση της ζητούμενης πολεοδομικής άδειας.



Χριστόδουλος Χατζηγεωργίου
για Διευθυντή
Τμήματος Γεωλογικής Επισκόπησης

IG/ΠΒ
05.33.003.003_v002_20180907_01_lgeo_Paf_493_2018





ΚΥΠΡΙΑΚΗ ΔΗΜΟΚΡΑΤΙΑ
ΥΠΟΥΡΓΕΙΟ ΔΙΚΑΙΟΣΥΝΗΣ
ΚΑΙ ΔΗΜΟΣΙΑΣ ΤΑΞΕΩΣ

Αρ. Φακ. 05.04.004.001
Αρ. Τηλ. 22607583
Αρ. Φαξ 22607592
E-mail: dptb@police.gov.cy

4 Οκτωβρίου, 2018

Επαρχιακό Λειτουργό
Τμήματος Πολεοδομίας Πάφου,


**Αίτηση ΠΑΦ/00493/2018 για ανέγερση Λατομείου Β' Τάξης,
εντός του τεμαχίου 218, Φ/Σχ. 45/18 Πέγεια**

Αναφέρομαι στην επιστολή σας με αριθμό αίτησης ΠΑΦ/00493/2018, ημερομηνίας 18/7/2018 και σας πληροφορώ ότι πρόκειται για χορήγηση Πολεοδομικής Άδειας για ανέγερση Λατομείου Β' Τάξης, εντός του τεμαχίου 218, Φ.Σχ. 45/18 Πέγεια. Τούτο βρίσκεται εκτός οικιστικής περιοχής και διαθέτει οχηματική πρόσβαση μέσω χωμάτινου δρόμου, ο οποίος οδηγεί προς την Ακουρσό. Βρίσκεται στην εδαφική περιοχή του Δήμου Πέγειας.


2. Από πλευράς οδικής ασφάλειας, δεν υπάρχει ένσταση για προώθηση της αιτούμενης Πολεοδομικής Άδειας.

Όλα τα συναποσταλθέντα σχέδια και έγγραφα σας επιστρέφονται για τα περαιτέρω.

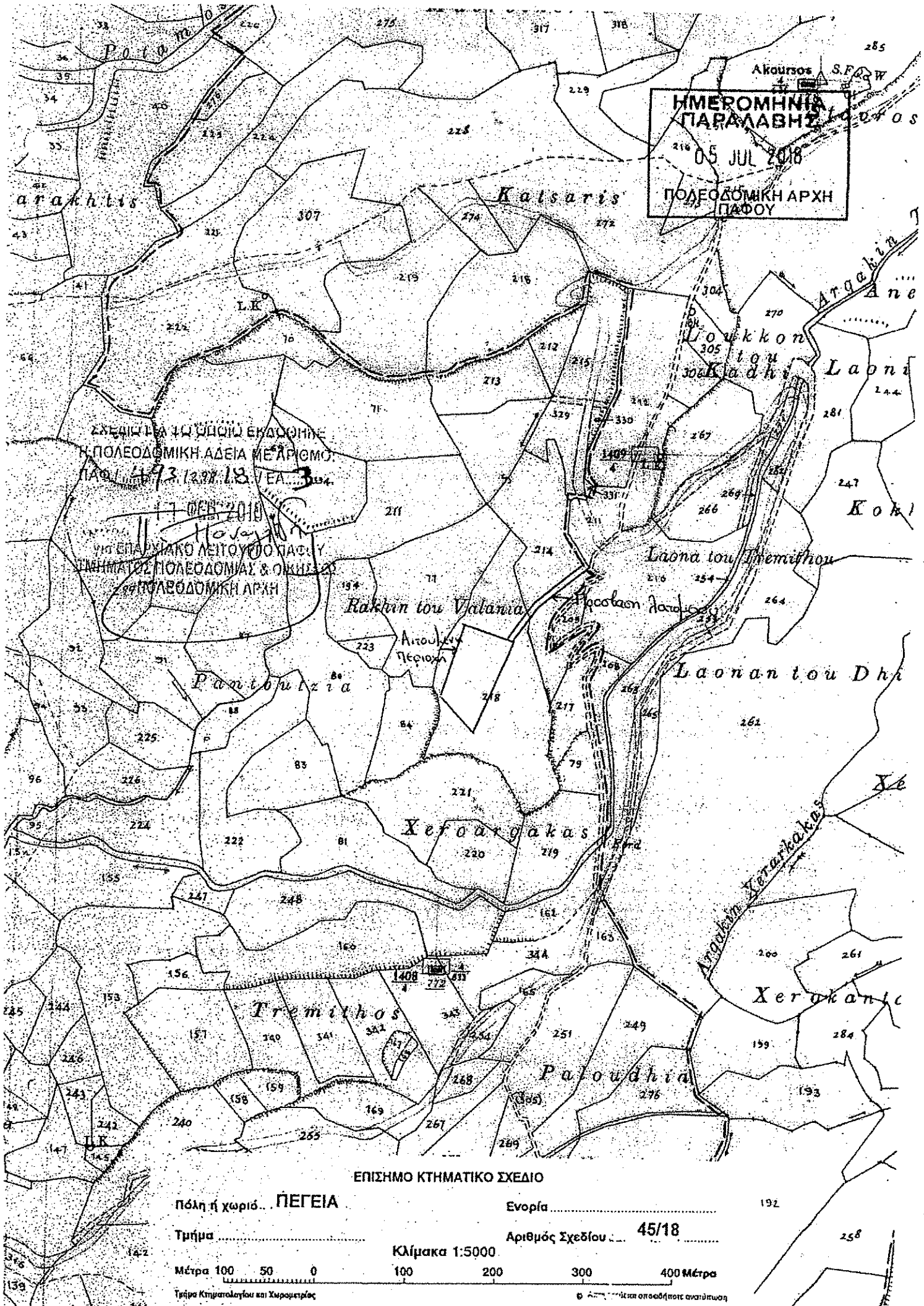
ΑΡ. ΕΓΓΡ. 2305 ΕΛΗΦΘΗ
ΤΗΝ 19 ΟΚΤ. 2018
ΕΙΣ ΤΟ ΕΠΑΡΧΙΑΚΟΝ ΓΡΑΦΕΙΟΝ ΤΜ. ΠΟΛΕΟΔΟΜΙΑΣ & ΟΙΚΗΣΕΩΣ ΠΑΦΟΥ


(Αντώνης Γεωργίου)
Αναπλ. Αστυνομός Β'
Για Αρχηγό Αστυνομίας

Κοιν. - Α.Δ.Ε. Πάφου
Γ.Μ3777.

Παρεμβαση 37

Ανθρώπινη και Υπερήλιξη

Κοι. Παναγιώδη



ΗΜΕΡΟΜΗΝΙΑ
 ΠΑΡΑΛΑΒΗΣ
 05 JUL 2018
 ΠΟΛΕΟΔΟΜΙΚΗ ΑΡΧΗ
 ΠΑΦΟΥ

ΣΧΕΔΙΟ ΓΙΑ ΤΗ ΒΡΩΧΙΩ ΕΚΔΟΣΗ
 Η ΠΟΛΕΟΔΟΜΙΚΗ ΑΔΕΙΑ ΜΕ ΑΡΙΘΜΟ
 ΠΑΦ/1493/2018/18/ΥΕΑ...344
 17 ΦΕΒ 2018
 ΓΙΑ ΕΠΑΓΓΕΛΙΑΚΟ ΛΕΙΤΟΥΡΓΟ ΠΑΣΤΥ
 ΤΜΗΜΑΤΟΣ ΠΟΛΕΟΔΟΜΙΑΣ & ΟΙΚΗΣΙΑΣ
 ΠΟΛΕΟΔΟΜΙΚΗ ΑΡΧΗ

ΕΠΙΣΗΜΟ ΚΤΗΜΑΤΙΚΟ ΣΧΕΔΙΟ

Πόλη ή χωριό... ΠΕΓΕΙΑ

Ενορία..... 192

Τμήμα.....

Αριθμός Σχεδίου... 45/18

Κλίμακα 1:5000

Μέτρα 100 50 0 100 200 300 400 Μέτρα

Τμήμα Κτηματολογίου και Χωρομετρίας

© Σχίσμα σύμφωνα με τον Κανονισμό 100/2008