



**ΜΕΛΕΤΗ ΕΚΤΙΜΗΣΗΣ ΕΠΙΠΤΩΣΕΩΝ ΣΤΟ ΠΕΡΙΒΑΛΛΟΝ ΦΩΤΟΒΟΛΤΑΙΚΟΥ
ΠΑΡΚΟΥ 3 MW ΣΤΗΝ ΘΕΣΗ ΑΧΕΡΑΣ Γ ΤΗΣ ΚΟΙΝΟΤΗΤΑΣ ΑΓΙΟΥ ΙΩΑΝΝΟΥ
- ΕΠΑΡΧΙΑΣ ΛΕΥΚΩΣΙΑΣ**



ΜΑΡΤΙΟΣ 2019



Μελέτη Εκτίμησης Επιπτώσεων στο Περιβάλλον
Φωτοβολταϊκού Πάρκου 3 MW στην θέση Αχεράς Γ της
Κοινότητας Αγίου Ιωάννη, Επαρχίας Λευκωσίας

ΑΗΚ-ΙΑΚ ΑΧΕΡΑ ΑΝΑΝΕΩΣΙΜΕΣ ΛΤΔ



ΠΕΡΙΕΧΟΜΕΝΑ

ΚΕΦΑΛΑΙΟ 1 - ΕΙΣΑΓΩΓΗ	σελ. 5
ΚΕΦΑΛΑΙΟ 2 - ΠΕΡΙΛΗΨΗ	σελ. 9
ΚΕΦΑΛΑΙΟ 3 - ΠΕΡΙΓΡΑΦΗ ΤΟΥ ΕΡΓΟΥ	σελ. 29
ΚΕΦΑΛΑΙΟ 4 - ΠΕΡΙΓΡΑΦΗ ΤΟΥ ΠΕΡΙΒΑΛΛΟΝΤΟΣ	σελ. 55
ΚΕΦΑΛΑΙΟ 5 - ΕΠΙΠΤΩΣΕΙΣ ΚΑΤΑ ΤΗΝ ΚΑΤΑΣΚΕΥΗ	σελ. 93
ΚΕΦΑΛΑΙΟ 6 - ΕΠΙΠΤΩΣΕΙΣ ΚΑΤΑ ΤΗΝ ΛΕΙΤΟΥΡΓΙΑ	σελ. 121
ΚΕΦΑΛΑΙΟ 7 - ΣΥΣΤΗΜΑ ΠΕΡΙΒΑΛΛΟΝΤΙΚΗΣ ΔΙΑΧΕΙΡΙΣΗΣ	σελ. 131
ΚΕΦΑΛΑΙΟ 8 - ΔΙΑΧΕΙΡΙΣΤΙΚΟ ΣΧΕΔΙΟ	σελ. 139
ΚΕΦΑΛΑΙΟ 9 - ΔΗΜΟΣΙΑ ΔΙΑΒΟΥΛΕΥΣΗ	σελ. 149
ΚΕΦΑΛΑΙΟ 9 - ΝΟΜΟΘΕΣΙΑ	σελ. 161
ΠΑΡΑΡΤΗΜΑΤΑ	σελ. 165



Μελέτη Εκτίμησης Επιπτώσεων στο Περιβάλλον
Φωτοβολταϊκού Πάρκου 3 MW στην θέση Αχεράς Γ της
Κοινότητας Αγίου Ιωάννη, Επαρχίας Λευκωσίας

ΑΗΚ-ΙΑΚ ΑΧΕΡΑ ΑΝΑΝΕΩΣΙΜΕΣ ΛΤΔ



ΚΕΦΑΛΑΙΟ 1

Εισαγωγή



Μελέτη Εκτίμησης Επιπτώσεων στο Περιβάλλον
Φωτοβολταϊκού Πάρκου 3 MW στην θέση Αχεράς Γ της
Κοινότητας Αγίου Ιωάννη, Επαρχίας Λευκωσίας

ΑΗΚ-ΙΑΚ ΑΧΕΡΑ ΑΝΑΝΕΩΣΙΜΕΣ ΛΤΔ



1 ΕΙΣΑΓΩΓΗ

Η παρούσα μελέτη, η οποία έχει ανατεθεί από την ΑΡΧΗ ΗΛΕΚΤΡΙΣΜΟΥ ΚΥΠΡΟΥ, αναφέρεται στην Εκτίμηση των Επιπτώσεων στο Περιβάλλον από την κατασκευή και λειτουργία Φωτοβολταϊκού Πάρκου ισχύος 2.94 MW που θα κατασκευαστεί στην θέση Αχεράς της Κοινότητας Αγίου Ιωάννου Μαλούντας, της επαρχίας Λευκωσίας.

Στη μελέτη αυτή παρουσιάζονται τα αποτελέσματα της ανάλυσης και της εκτίμησης των επιπτώσεων που προτείνονται από τον Κυπριακό Συμβουλευτικό Οίκο Aeoliki Ltd., που εδρεύει στη Λευκωσία.

Το **Φωτοβολταϊκό** Πάρκο, θα παράγει ενέργεια **5,450 MWh/έτος** (1,850 kWh / kWp) και θα περιλαμβάνει 10,692 πλαίσια, ισχύος 275 W έκαστο, συνολικής εγκατεστημένης ισχύος 2.94 MW. Ο προσανατολισμός του Φωτοβολταϊκού Πάρκου θα είναι νότιος και η οριζόντια κλίση των πλαισίων θα είναι 25°. Η ανάπτυξη θα πραγματοποιηθεί σε μέρος του τεμαχίου 113 Φ/Σχ ΧΧΙΧ/38, επιφάνειας 51,821 m².

Ο κύριος και πρωταρχικός στόχος της προτεινόμενης Μελέτης Εκτίμησης των Επιπτώσεων στο Περιβάλλον είναι να βοηθήσει την Διεύθυνση της ΑΗΚ-ΙΑΚ ΑΧΕΡΑ ΑΝΑΝΕΩΣΙΜΕΣ Λτδ. στην διερεύνηση των :

- αναμενόμενων από το Έργο θετικών και αρνητικών επιπτώσεων στο περιβάλλον, στην δημόσια υγεία και στις ανέσεις των κατοίκων και των χρηστών της περιοχής μελέτης, στην διαπίστωση του βαθμού επηρεασμού επιμέρους και συναθροιστικά,
- στην υποβολή συγκεκριμένων προτάσεων και εισηγήσεων για την λήψη μέτρων κατά το στάδιο των εργασιών κατασκευής των εγκαταστάσεων, ώστε να αποφευχθούν, απαμβλυνθούν, ελαχιστοποιηθούν ή, όπου είναι δυνατόν, αποκατασταθούν ή αναπληρωθούν οι αρνητικές επιπτώσεις που θα εντοπισθούν και θα είναι δυνατόν να αντιμετωπισθούν,

Η παρούσα μελέτη περιβαλλοντικών επιπτώσεων εκπονήθηκε σύμφωνα με την ισχύουσα περιβαλλοντική νομοθεσία περί Εκτίμησης των Επιπτώσεων στο Περιβάλλον από Ορισμένα Έργα (Ν.140(Ι)/2005) και αποτελεί αναπόσπαστο μέρος της αίτησης για την έκδοση Πολεοδομικής Άδειας που θα υποβληθεί από την εταιρεία στον Δήμο Λευκωσίας.

Στα πλαίσια εκπόνησης της μελέτης πραγματοποιήθηκαν επισκέψεις στην υπό μελέτη περιοχή από μέλη της ομάδας συμβούλων.



Μελέτη Εκτίμησης Επιπτώσεων στο Περιβάλλον
Φωτοβολταϊκού Πάρκου 3 MW στην θέση Αχεράς Γ της
Κοινότητας Αγίου Ιωάννη, Επαρχίας Λευκωσίας

ΑΗΚ-ΙΑΚ ΑΧΕΡΑ ΑΝΑΝΕΩΣΙΜΕΣ ΛΤΔ



ΚΕΦΑΛΑΙΟ 2

Μη Τεχνική Περίληψη



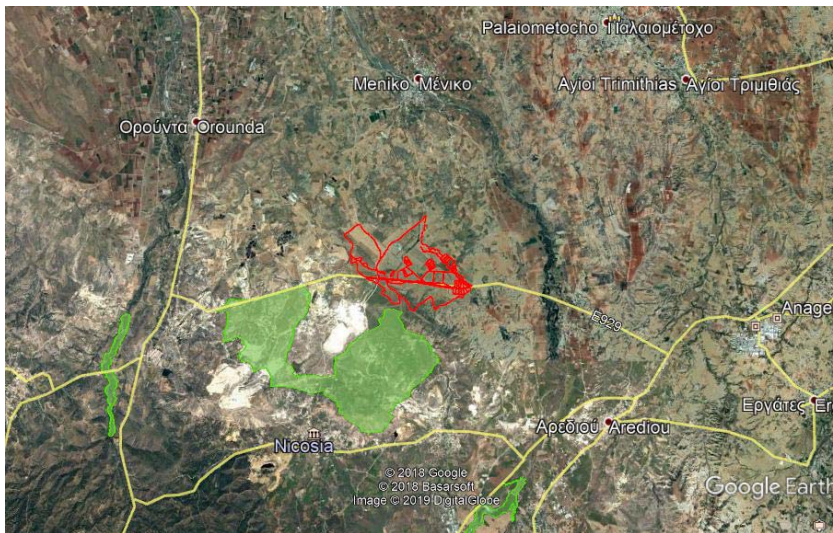
Μελέτη Εκτίμησης Επιπτώσεων στο Περιβάλλον
Φωτοβολταϊκού Πάρκου 3 MW στην θέση Αχεράς Γ της
Κοινότητας Αγίου Ιωάννη, Επαρχίας Λευκωσίας

ΑΗΚ-ΙΑΚ ΑΧΕΡΑ ΑΝΑΝΕΩΣΙΜΕΣ ΛΤΔ

2 ΜΗ ΤΕΧΝΙΚΗ ΠΕΡΙΛΗΨΗ

2.1. Ονομασία, είδος και στόχος του έργου

Η παρούσα μελέτη, η οποία έχει ανατεθεί από την εταιρία ΑΗΚ - ΙΑΚ ΑΧΕΡΑ ΑΝΑΝΕΩΣΙΜΕΣ Λτδ., αναφέρεται στην Εκτίμηση των Επιπτώσεων στο Περιβάλλον από την κατασκευή και λειτουργία Φωτοβολταϊκού Πάρκου εγκατεστημένης ισχύος 2,940 kW το οποίο θα κατασκευαστεί σε μέρος του τεμαχίου 113 Φ/Σχ ΧΧΙΧ/38, επιφάνειας 51,821 m², στον Άγιο Ιωάννη της Επαρχίας Λευκωσίας. Το τεμάχιο στο οποίο θα κατασκευαστεί το φωτοβολταϊκό πάρκο είναι ιδιόκτητη γή και ευρίσκεται σε Γεωργική - Αγροτική Ζώνη (Γ3) (Χάρτης 2.4).



Χάρτης 2.1 Γεωγραφική θέση του έργου

Τα όρια των τεμαχίων στα οποία θα κατασκευαστεί το υπό μελέτη έργο φαίνονται στον Χάρτη 2.2 που ακολουθεί.

Πίνακας 2.1: Γεωγραφικές συντεταγμένες των τεμαχίων ανάπτυξης του έργου

	Ανατολή	Βορράς
A	513741.94	3881342.12
B	513877.56	3881343.22
Γ	513868.41	3881079.75
Δ	513720.21	3881078.49
E	513612.25	3881161.72

Το προτεινόμενο έργο σκοπό έχει να ενισχύσει τη παραγωγή ενέργειας από ΑΠΕ στην Κύπρο συμβάλλοντας στην επίτευξη των στόχων ΑΠΕ της Δημοκρατίας:

Παραγωγή ηλεκτρικής ενέργειας από ΑΠΕ

Εθνικός στόχος 2020: 16%

Σημερινό ποσοστό : 8.4% (2017)

Το έργο θα αυξήσει το σημερινό ποσοστό από 8.4% στο 8.5%.



Μελέτη Εκτίμησης Επιπτώσεων στο Περιβάλλον
Φωτοβολταϊκού Πάρκου 3 MW στην θέση Αχεράς Γ της
Κοινότητας Αγίου Ιωάννη, Επαρχίας Λευκωσίας

ΑΗΚ-ΙΑΚ ΑΧΕΡΑ ΑΝΑΝΕΩΣΙΜΕΣ ΛΤΔ



Χάρτης 2.2 Γεωαναφορά του τεμαχίου ανάπτυξης - σε συνδυασμό με τον Πίνακα 2.1

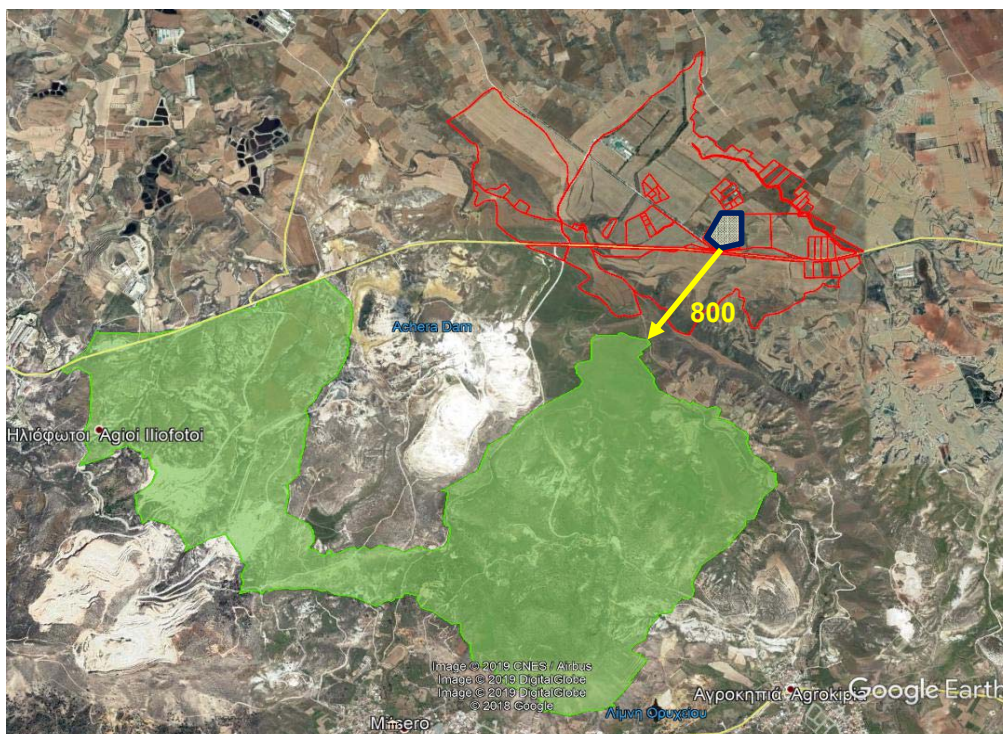
2.2. Γεωγραφική θέση του έργου

Η περιοχική μελέτης εμπίπτει σε Γεωργική Ζώνη (Γ3), στα βόριοδυτικά της Κοινότητας Αγίου Ιωάννη (το τεμάχιο εμπίπτει στα διοικητικά όρια της κοινότητας Αγίου Ιωάννη). Το υπό μελέτη έργο θα κατασκευαστεί σε μέρος του τεμαχίου Αρ. 113 Φ/Σχ 28/31, επιφάνειας 51,821 m² (Χάρτης 2.4). Οι πλησιέστεροι οικισμοί είναι στα 2.6 χιλιόμετρα νοτιοανατολικά η κοινότητα Άγιου Ιωάννη, στα 3.5 χιλιόμετρα βόρεια η κοινότητα Μενοίκου, 2.7 χλμ νότια η Αγροκηπιά, το Μιτσερό στα 3.7 χλμ και η Κάτω Μονή στα 4 χλμ. Το πλησιέστερο σχολείο στον υπό μελέτη χώρο είναι το δημοτικό σχολείο Αγίου Ιωάννη, και το πλησιέστερο νοσηλευτήριο είναι το Κέντρο Υγείας Ακακίου. Αυτοκινητόδρομοι δεν υπάρχουν στην ευρύτερη περιοχή. Το τεμάχιο της ανάπτυξης εφάπτεται στον επαρχιακό δρόμο Αγίου Ιωάννη - Κάτω Μονής.

Η θέση του έργου βρίσκεται σε υψόμετρο 285 μέτρων από την επιφάνεια της θάλασσας.

Η Κοινότητα Αγίου Ιωάννη, της Επαρχίας Λευκωσίας γειτονεύει με τις Κοινότητες Μενίκου, Παλαιομετόχου και Άγιοι Τριμυθιάς. Η Κοινότητα Αγίου Ιωάννη Μαλούντας βρίσκεται στη βόρεια-βορειοανατολική μεριά του ορεινού συμπλέγματος του Τροόδου σε υψόμετρο 340 m και είναι κτισμένη στα δεξιά της κοιλάδας του ποταμού Ακακίου που είναι παραπόταμος του Σερράχη.

Η υπό μελέτη περιοχή δεν εντάσσεται στις περιοχές του Δικτύου Φύση 2000 (Τόποι Κοινοτικής Σημασίας, ΤΚΣ) ή στις Ζώνες Ειδικής Προστασίας για τα πουλιά (SPA) και Περιοχές Προστασίας οικοτόπων (SCI), σύμφωνα με τις Οδηγίες 92/43/ΕΟΚ και 79/409/ΕΟΚ, αντίστοιχα. Η περιοχική μελέτης απέχει 800 m περίπου από την περιοχική Μιτσερού (CY2000003) (Περιοχή Προστασίας Οικοτόπων - SCI) (Χάρτης 2.3).



Πηγή: Τμήμα Περιβάλλοντος

Χάρτης 2.3 Ζώνες Ειδικής Προστασίας για τα πουλιά (SPA) και Περιοχές Προστασίας οικοτόπων (SCI) στην ευρύτερη περιοχή του προτεινόμενου έργου



Μελέτη Εκτίμησης Επιπτώσεων στο Περιβάλλον
Φωτοβολαϊκού Πάρκου 3 MW στην θέση Αχεράς Γ της
Κοινότητας Αγίου Ιωάννη, Επαρχίας Λευκωσίας

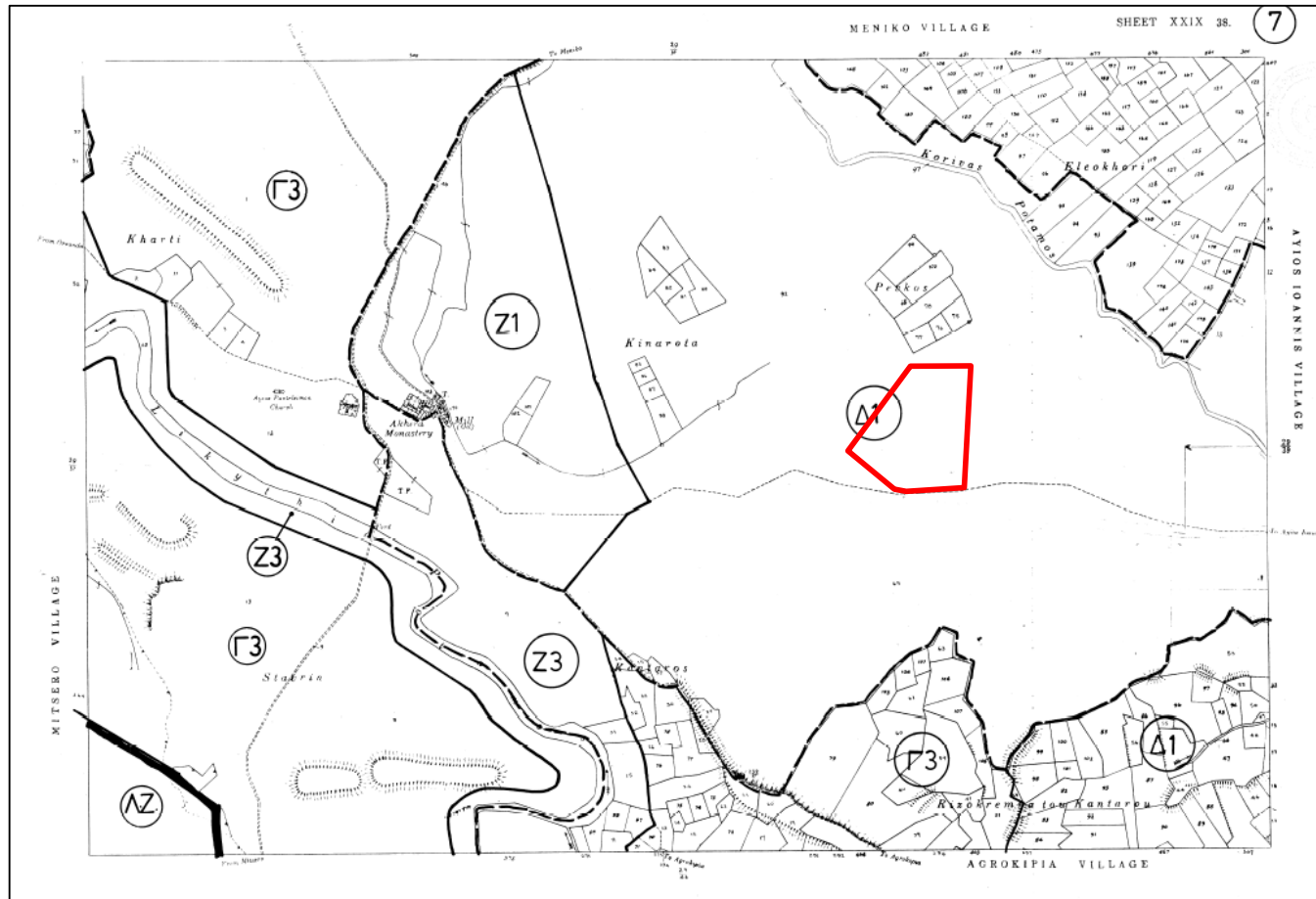
ΑΗΚ-ΙΑΚ ΑΧΕΡΑ ΑΝΑΝΕΩΣΙΜΕΣ ΛΤΔ

Το προτεινόμενο έργο θα εγκατασταθεί σε περιοχή η οποία χαρακτηρίζεται χωρίς μεγάλες κλίσεις του εδάφους. Η άμεση περιοχή μελέτης δεν παρουσιάζει καμία αισθητική αξία και ανήκει στην κοινότητα Αγίου Ιωάννη. Το φυσικό περιβάλλον γύρω από την περιοχή μελέτης χαρακτηρίζεται κυρίως από γεωργικές εκτάσεις γης, καλλιεργήσιμες ή εγκαταλειμμένες και κτηνοτροφικά υποστατικά. Η ευρύτερη περιοχή μελέτης περιβάλλεται από χαμηλή θαμνώδη βλάστηση όπου συναντάται σε πολλές περιοχές της Κύπρου.



Μελέτη Εκτίμησης Επιπτώσεων στο Περιβάλλον
Φωτοβολτατικού Πάρκου 3 MW στην θέση Αχεράς Γ της
Κοινότητας Αγίου Ιωάννη, Επαρχίας Λευκωσίας

ΑΗΚ-ΙΑΚ ΑΧΕΡΑ ΑΝΑΝΕΩΣΙΜΕΣ ΛΤΔ



Χάρτης 2.4 Περιοχή μελέτης - Πολεοδομικές ζώνες



Η περιοχική μελέτης (Χάρτης 2.5) ανήκει στο Υπόγειο υδάτινο σώμα CY-17 (Μεσαορία).

Η περιοχική μελέτης ανήκει στη Λεκάνη Απορροής 3-7. Η λεκάνη απορροής ονομάζεται Σερράχη (3-7), η οποία διασχίζεται από το ποταμό Σερράχη. Η περιοχική κάλυψη της λεκάνης είναι 737 km² και είναι μέτριων διαστάσεων 100 - 1000 km². Το μήκος της λεκάνης είναι 287.7 km. Η μέση ετήσια κατακρήμνιση ανέρχεται στα 374 mm και ο όγκος βροχόπτωσης στα 2,75 x 108 m³/έτος.

Μέσα από την περιοχική της κοινότητας του Αγίου Ιωάννη Μαλούντας περνά ο ποταμός Ακακίου που στη συνέχεια συνδέεται με τον ποταμό Σερράχη ο οποίος καταλήγει στον κόλπο της Μόρφου.

Η κατάσταση στη λεκάνη απορροής 3-7 χαρακτηρίζεται μέτρια. Οι καταγεγραμμένες πιέσεις στη λεκάνη απορροής CY 3-7 προέρχονται κυρίως από τη γεωργική δραστηριότητα, τις κτηνοτροφικές εγκαταστάσεις και την αστική ανάπτυξη και σε μικρότερο βαθμό από την λειτουργία λατομείων και των Χ.Α.Δ.Α

Τα τεμάχια στο οποίο θα κατασκευαστεί ο φωτοβολταϊκός σταθμός εφάπτεται δημόσιου δρόμου και διαθέτει πρόσβαση από την κοινότητα Αστρομερίτη, και από το αυτοκινητόδρομο Λευκωσίας -Τροόδους. Η περιοχική μελέτης απέχει από την κοινότητα Αστρομερίτη 9 km.

Το ΦΒ πάρκο θα συνδεθεί με το Δίκτυο Διανομής Μέσης Τάσης, το οποίο βρίσκεται πλησίον της περιοχικής εγκατάστασης του ΦΒ Πάρκου (1,150 μέτρα).

Για την κάλυψη των περιοδικών αναγκών του έργου σε νερό, ο ιδιοκτήτης θα μεταφέρει νερό για τον περιοδικό καθαρισμό των πλαισίων με τη βοήθεια βυτιοφόρου 3-4 φορές το χρόνο. Οι ανάγκες σε νερό κατά τη διάρκεια καθαρισμού των πλαισίων από τη σκόνη εκτιμώνται σε 210 m³ νερού περίπου ετησίως.

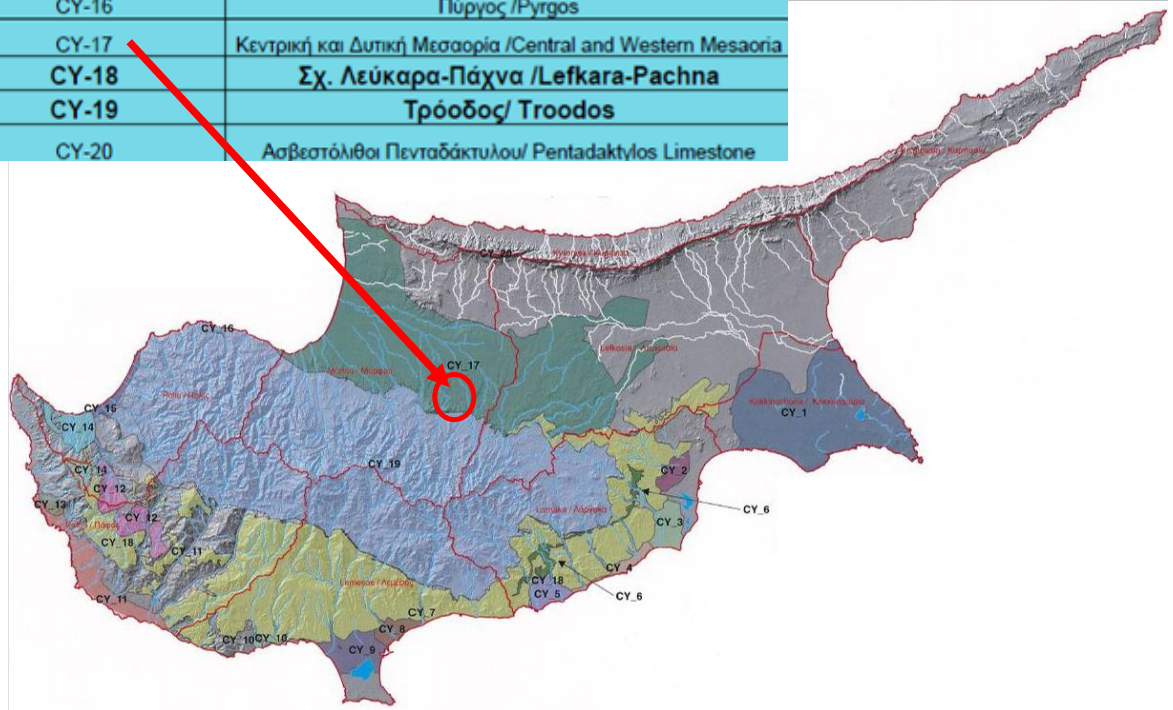
Στην άμεση περιοχική του έργου οι αρχαιολογικοί χώροι που συναντώνται περιλαμβάνουν:

- Εντός του τεμαχίου 113 βρίσκεται το μοναστήρι του Αχερά, ενώ σε κοντινή απόσταση, εκτός των ορίων της ανάπτυξης, βρίσκονται τα ερείπια της εκκλησίας του Αγίου Παντελεήμονα,
- Εντός του τεμαχίου 115 εντοπίζεται νεκροταφείο της Ύστερης Εποχής του Χαλκού,
- Σε μέρος του τεμαχίου 113, κοντά στο μοναστήρι Αχερά, εντοπίζεται οικισμός της Ύστερης Εποχής του Χαλκού,
- Νοτιότερα εκτός των ορίων της ανάπτυξης, βρίσκεται Μεσαιωνικός οικισμός,

Οι περιοχές αυτές δεν επηρεάζονται από τον σχεδιασμό του έργου και με την υλοποίησή του δεν θα υπάρξει εγκλωβισμός ή δυσκολία πρόσβασης σε αυτές



CY-15	Χρυσοχού Γιαλιά / Chrysochou-Gialia Coastal Plain and Riverbeds
CY-16	Πύργος / Pyrgos
CY-17	Κεντρική και Δυτική Μεσαορία / Central and Western Mesaoria
CY-18	Σχ. Λεύκαρα-Πάχνα / Lefkara-Pachna
CY-19	Τρόδος/ Troodos
CY-20	Ασβεστόλιθοι Πενταδάκτυλου/ Pentadaktilos Limestone



Χάρτης 2.5 Επιφανειακά ύδατα

2.3. Φιλοσοφία σχεδιασμού του έργου - Εναλλακτικές λύσεις

Κατά τον σχεδιασμό του έργου τα κριτήρια που τέθηκαν για την επιλογή τόσο της τεχνολογίας που χρησιμοποιήθηκε, όσο και της χωροθέτησης του έργου, ήταν τα ακόλουθα:

- Αποφυγή χρήσης καλής γεωργικής γης,
- Εγγύτητα με το ηλεκτρικό δίκτυο,
- Κατάλληλο οδικό δίκτυο (αποφυγή δημιουργίας καινούργιου),
- Ικανοποιητική απόσταση από κατοικημένες περιοχές ή μεμονωμένες κατοικίες,
- Μικρές επιπτώσεις στο φυσικό και ανθρωπογενές περιβάλλον

Εναλλακτικές Τεχνολογικές λύσεις

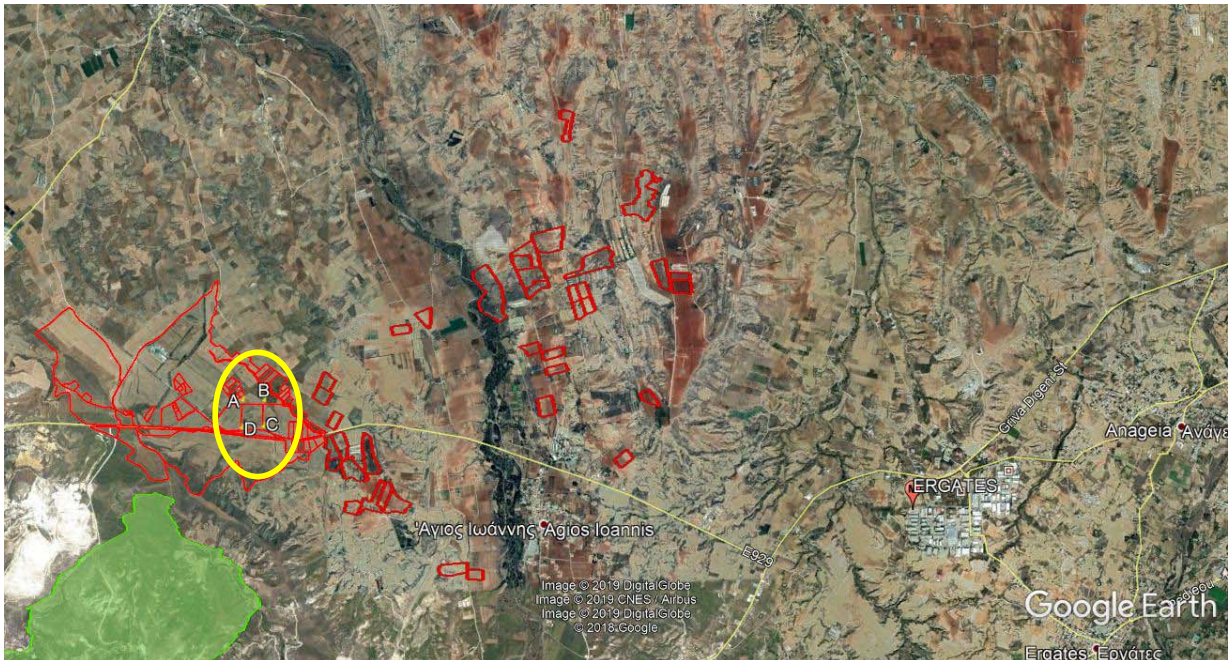
Από όλες τις διαθέσιμες τεχνολογίες ΑΠΕ, η τεχνολογία των φωτοβολταϊκών συστημάτων αξιολογήθηκε (**Κεφάλαιο 3**) ως η πλέον συμφέρουσα για την Κύπρο:

- Οι επιπτώσεις στις χρήσεις γης, στους βιολογικούς πόρους, στην διάβρωση του εδάφους, είναι μικρότερες από αυτές των άλλων τεχνολογιών που εξετάστηκαν (αιολική ενέργεια, γεωθερμική ενέργεια, βιομάζα, ενέργεια από την παλίρροια, ενέργεια από τα κύματα, Ηλιοθερμική ενέργεια - Τεχνολογία συγκεντρωτικών κατόπτρων, Ηλιοθερμική Ενέργεια - Linear Fresnel Technology, Ηλιοθερμική ενέργεια - Ηλιοθερμικά συστήματα κατόπτρων - μηχανών Stirling),
- Η ενεργειακή απόδοση της τεχνολογίας αυτής είναι σχετικά υψηλή, λόγω της υψηλής ηλιοφάνειας που επικρατεί στην Κύπρο,
- Επιπρόσθετα, η τεχνολογία των φωτοβολταϊκών πλαισίων και λοιπού εξοπλισμού (inverters) έχει αναπτυχθεί με ραγδαίους ρυθμούς τα τελευταία χρόνια, με αποτέλεσμα την αύξηση της αποδοτικότητας των φωτοβολταϊκών πλαισίων (βαθμός απόδοσης που πλησιάζει το 20%) και τη δραματική μείωση του κόστους υλοποίησης (κόστος αγοράς και εγκατάστασης φωτοβολταϊκών πλαισίων περίπου 22 €cent/W),
- Ως αποτέλεσμα των παραπάνω, το κόστος παραγωγής ηλεκτρικής ενέργειας (€cent/KWh) έχει μειωθεί σε πολύ μεγάλο βαθμό, σε σημείο που η παραγωγή ηλεκτρικής ενέργειας με φωτοβολταϊκά συστήματα να είναι περισσότερο ανταγωνιστική από την παραγωγή ηλεκτρικής ενέργειας από μεγάλους συμβατικούς σταθμούς

Εναλλακτικές θέσεις χωροθέτησης του έργου

Η επιλογή της συγκεκριμένης θέσης ανάπτυξης του φωτοβολταϊκού πάρκου ικανοποιεί τα ακόλουθα κριτήρια :

- Συγκέντρωση των υπό ανάπτυξη ΦΒ Πάρκων σε μία γεωγραφική περιοχή : Στην περιοχή Αγίου Ιωάννη έχουν γίνει αιτήσεις για την αδιοδότηση 31 ΦΒ πάρκων, συνολικής ισχύος 75 MW,
- Η γη στην οποία θα κατασκευαστεί το υπό μελέτη φωτοβολταϊκό πάρκο, είναι χέρσα γεωργική γη μη αρδευόμενη (δεν ανήκει σε κάποιο αρδευτικό έργο),
- Η περιοχή διαθέτει ανεπτυγμένο δίκτυο διανομής (Μέση Τάση) όπως φαίνεται στον χάρτη στην συνέχεια. Ο Ανάδοχος του Έργου έχει εξασφαλίσει βεβαίωση από την ΑΗΚ ότι το ΦΒ πάρκο μπορεί να συνδεθεί στο δίκτυο μέσης τάσης της περιοχής,
- τα τεμάχια του έργου έχουν καλή οδική πρόσβαση από τον αυτοκινητόδρομο Λευκωσίας - Τρόδους με κατεύθυνση προς την Κοινότητα Αστρομερίτη, ώστε να μην χρειάζεται είτε επέκταση είτε αναβάθμιση του οδικού δικτύου,
- το έργο έχει μικρές επιπτώσεις στο φυσικό περιβάλλον



Χάρτης 2.6 Άλλες αναπτύξεις φωτοβολταϊκών πάρκων στην περιοχή του έργου

2.4. Σκοπός της μελέτης

Αντικείμενο της μελέτης είναι ο εντοπισμός των αναμενόμενων από το έργο θετικών και αρνητικών επιπτώσεων στο περιβάλλον, τη δημόσια υγεία και τις ανέσεις των κατοίκων και χρηστών της περιοχής μελέτης, η διαπίστωση του βαθμού επηρεασμού, επιμέρους και συναθροιστικά, η υποβολή εισηγήσεων για λήψη μέτρων για την αποφυγή, απάμβλυνση, ελαχιστοποίηση ή, όπου είναι δυνατόν, αποκατάσταση ή αναπλήρωση των αρνητικών επιπτώσεων που θα εντοπισθούν και θα είναι δυνατόν να αντιμετωπισθούν και ο εντοπισμός, επιμέρους και συναθροιστικά, των επιπτώσεων και του βαθμού τους, που δεν είναι δυνατόν να αντιμετωπισθούν, αποφευχθούν, απαμβλυνθούν, ελαχιστοποιηθούν, αποκατασταθούν ή αναπληρωθούν και που θα παραμείνουν σοβαρές και μετά τη λήψη των μέτρων που εισηγούνται οι Σύμβουλοι.

2.5. Περιβαλλοντικές επιπτώσεις

Τα Φ/Β συστήματα έχουν εξελιχθεί πλέον σε μία βιώσιμη βιομηχανική δραστηριότητα με σημαντικές μελλοντικές προοπτικές και ένα ιδιαίτερα υψηλό δυναμικό ανάπτυξης. Σύμφωνα με προβλέψεις, η ηλεκτρική ενέργεια από Φ/Β συστήματα πολύ σύντομα θα εκπροσωπεί ένα σοβαρό και ανταγωνιστικό τμήμα της Ευρωπαϊκής αλλά και της Διεθνούς αγοράς ηλεκτρισμού.

Όπως είναι γνωστό, πρώτη ύλη στην ηλιακή ηλεκτροπαραγωγή είναι μόνο ο ήλιος (δηλαδή ένας φυσικός ανανεώσιμος ενεργειακός πόρος) και γι' αυτό η εκπομπή ρύπων στο περιβάλλον κατά τη λειτουργία του **Φωτοβολταϊκού** Πάρκου είναι μηδενική. Συνεπώς η λειτουργία του **Φωτοβολταϊκού** Πάρκου δεν προκαλεί ρύπανση στο περιβάλλον αλλά αντίθετα έχει ευνοϊκές επιδράσεις μέσω της μείωσης της εκπομπής ρύπων στο περιβάλλον γιατί υποκαθιστά την ηλεκτροπαραγωγή με την καύση συμβατικών καυσίμων αλλά και συμβάλει στην απεξάρτηση από την εισαγωγή καυσίμων και γενικότερα στον ασφαλή ενεργειακό εφοδιασμό της χώρας.

Συγκεκριμένα το υπό εγκατάσταση **Φωτοβολταϊκό** Πάρκο θα μειώσει:

- την καύση συμβατικών καυσίμων (κύρια μαζούτ και πετρέλαιο ντίζελ) για ηλεκτροπαραγωγή κατά περίπου **455 ΤΙΠ** (=Τόνους Ισοδυνάμου Πετρελαίου) ετησίως
- τις εκπομπές διοξειδίου του άνθρακα στο περιβάλλον κατά **5,000 τόνους** ετησίως
- την εκπομπή στο περιβάλλον σημαντικών ποσοτήτων και άλλων ρύπων (όπως διοξείδιο του θείου, οξειδία του αζώτου, σωματίδια, κλπ) η ακριβής ποσότητα των οποίων εξαρτάται από τα υποκαθιστώμενα καύσιμα.

Όπως τεκμηριώνεται και από τη μελέτη που ακολουθεί, το προτεινόμενο ΦΒ πάρκο της ΑΗΚ-ΙΑΚ Αχερά Ανανεώσιμες Λτδ. δεν προκαλεί σημαντικές περιβαλλοντικές επιπτώσεις σε περιφερειακό και διαπεριφερειακό επίπεδο και πολύ μικρές δευτερεύουσες περιβαλλοντικές επιπτώσεις αποκλειστικά και μόνο στο τοπικό επίπεδο, οι οποίες όμως πρακτικά μηδενίζονται κύρια λόγω του τόπου εγκατάστασης του **Φωτοβολταϊκού** Πάρκου, την απόσταση από κατοικημένες περιοχές, σε συνδυασμό και με την προηγμένη τεχνολογική σχεδίαση των **φωτοβολταϊκών πλαισίων** που έχουν κατασκευασθεί με βάση αυστηρά εθνικά και διεθνή πρότυπα.


Παρόλα αυτά, η σοβαρότητα των πιθανών επιπτώσεων που σχετίζονται με την υλοποίηση της κατασκευής και τη λειτουργία του **Φωτοβολταϊκού** Πάρκου, εξαρτάται μεταξύ άλλων, από το μέγεθος και τη θέση των κατασκευαστικών έργων και αντίστοιχα το μέγεθος των διαφόρων μορφών όχλησης που ενδεχομένως προκύπτουν κατά τη λειτουργία αυτών.

Στο μέρος αυτό της μελέτης παρουσιάζονται τα αποτελέσματα της μελέτης περιβαλλοντικών επιπτώσεων από την υλοποίηση και τη λειτουργία του έργου και αναφέρονται ειδικότερα στις εργασίες κατασκευής και λειτουργίας του. Παρατίθενται οι επιπτώσεις και τα μέτρα μετριασμού στο φυσικό και ανθρωπογενές περιβάλλον. Στο τελευταίο μέρος του κεφαλαίου αυτού εξάγονται τα τελικά συμπεράσματα και οι εισηγήσεις της ομάδας των Συμβούλων Μελετητών όσον αφορά την δυνατότητα και μορφή υλοποίησης του έργου λαμβάνοντας πάντα υπόψη τον περιβαλλοντικό παράγοντα.

2.1 Επιπτώσεις στο έδαφος

Το έργο κατασκευής θα έχουν **μικρές** επιπτώσεις στο έδαφος, οι οποίες σχετίζονται με την πιθανότητα ανεξέλεγκτης απόρριψης στερεών μη-επικινδύνων αποβλήτων (μπάζα, οικοδομικά απόβλητα, απορρίμματα συσκευασιών εξοπλισμού) καθώς και επικίνδυνων στερεών αποβλήτων (δοχεία αποθήκευσης χημικών, μηχανέλαιων, καυσίμων, κτλ.), και υγρών χημικών αποβλήτων (μεταχειρισμένα μηχανέλαια) και καυσίμων από την λειτουργία και συντήρηση των οχημάτων και του εξοπλισμού των εργοταξίων.

Επίσης, το κάθε πλαίσιο χρειάζεται για εγκατάστασή του 1,65 m² επιφάνειας εδάφους. Οι χωματουργικές εργασίες που θα γίνουν είναι επιφανειακές εκσκαφές, οι οποίες, μετά την τοποθέτηση των μεταλλικών βάσεων επικωμάτων, ώστε να υπάρξει πλήρης αποκατάσταση του περιβάλλοντος χώρου.

	Μελέτη Εκτίμησης Επιπτώσεων στο Περιβάλλον Φωτοβολταϊκού Πάρκου 3 MW στην θέση Αχεράς Γ της Κοινότητας Αγίου Ιωάννη, Επαρχίας Λευκωσίας	ΑΗΚ-ΙΑΚ ΑΧΕΡΑ ΑΝΑΝΕΩΣΙΜΕΣ ΛΤΔ

Θα κατασκευαστεί εσωτερική οδοποιία, για την πρόσβαση προς τα πλαίσια κατά τη λειτουργία του ΦΒ πάρκου. Η εσωτερική οδοποιία θα έχει χωμάτινη επιφάνεια, ενώ θα γίνουν όλα τα απαραίτητα τεχνικά έργα για την απορροή των ομβρίων στις υφιστάμενες φυσικές απορροές της περιοχής. Οι εργασίες που θα πραγματοποιηθούν θα είναι μικρής κλίμακας.

1. Έδαφος Το προτεινόμενο έργο θα προκαλέσει:	Ναι	Ίσως	Όχι
α) Ασταθείς καταστάσεις εδάφους ή αλλαγές στη γεωλογική διάταξη των πετρωμάτων	X
β) Διασπάσεις, μετατοπίσεις, συμπίεσεις ή υπερκαλύψεις του επιφανειακού στρώματος του εδάφους	X
γ) Αλλαγές στην τοπογραφία ή στα ανάγλυφα χαρακτηριστικά της επιφάνειας του εδάφους	X
δ) Καταστροφή, επικάλυψη αλλαγή οποιουδήποτε μοναδικού γεωλογικού ή φυσικού χαρακτηριστικού	X
ε) Οποιαδήποτε αύξηση της διάβρωσης του εδάφους από τον άνεμο ή το νερό, επί τόπου ή μακράν του τόπου αυτού	X
στ) Αλλαγές στην εναπόθεση ή διάβρωση που μπορούν να αλλάξουν την κοίτη ενός ποταμού ή ρυακιού ή τον πυθμένα της θάλασσας ή οποιουδήποτε κόλπου, ορμίσκου ή λίμνης	X
ζ) Κίνδυνος έκθεσης ανθρώπων ή περιουσιών σε γεωλογικές καταστροφές όπως σεισμοί, κατολισθήσεις εδαφών ή λάσπης, καθιζήσεις ή παρόμοιες καταστροφές	X

2.2 Επιπτώσεις στην ποιότητα της ατμόσφαιρας

Κατά τη διάρκεια των κατασκευαστικών έργων αναμένεται η δημιουργία σκόνης. Κύριες πηγές σκόνης θα είναι τα μηχανήματα κατασκευής και ο σχετικός εξοπλισμός που θα χρησιμοποιηθούν σε όλες τις φάσεις των κατασκευαστικών εργασιών, οι εργασίες φόρτωσης και εκφόρτωσης των λατομικών υλικών, οι εργασίες κατασκευής των αναγκαίων προσβάσεων για την εξυπηρέτηση του έργου και η διακίνηση βαρέων οχημάτων. Επίσης σκόνη θα δημιουργηθεί και από την συσσώρευση και αποθήκευση υλικών (λατομικά υλικά, χώμα, άμμος, κτλ.) στο χώρο των εργοταξίων καθ' όλη την διάρκεια των κατασκευαστικών εργασιών. Συμβάλλουν επίσης, αλλά σε μικρότερο βαθμό, η χρήση τσιμέντου, άμμου και άλλων λεπτόκοκκων υλικών και η κίνηση των διαφόρων μηχανημάτων στους χώρους των εργοταξίων για την εκτέλεση των εργασιών διαμόρφωσης της επιφάνειας του εδάφους, αποθήκευσης υλικών, και της κίνησης των οχημάτων και του κατασκευαστικού εξοπλισμού στο χώρο των εργασιών.

Οι αναμενόμενες εκπομπές αέριων ρύπων είναι πολύ μικρές. Επιπρόσθετα η καλή ατμοσφαιρική διασπορά αναμένεται για να αποτρέψει τη συγκέντρωση των αέριων ρύπων στην περιοχή του έργου, και συνεπώς οι επιπτώσεις στην ποιότητα της ατμόσφαιρας της περιοχής του έργου θα είναι **μικρές**.

Κατά τη λειτουργία του, το ΦΒ πάρκο θα συνεισφέρει **θετικά** στη μείωση των εκπομπών ρύπων λόγω υποκατάστασης μέρους της παραγωγής ηλεκτρικής ενέργειας από συμβατικές μορφές με ηλιακή, που είναι ήπια και φιλική μορφή προς το περιβάλλον. Η επιτυχανόμενη μείωση των εκπομπών των ρύπων ανέρχεται στους 5,000 τόννους CO₂ ετησίως.

2. Αέρας Το προτεινόμενο έργο θα προκαλέσει:	Ναι	Ίσως	Όχι
α) Σημαντικές εκπομπές στην ατμόσφαιρα ή υποβάθμιση της ποιότητας της ατμόσφαιρας	X
β) Δυσάρεστες οσμές	X

Υ) Αλλαγή των κινήσεων του αέρα, της υγρασίας ή της θερμοκρασίας ή οποιαδήποτε αλλαγή στο κλίμα είτε τοπικά είτε σε μεγαλύτερη έκταση	X
---	-------	-------	---

2.3 Επιπτώσεις στα επιφανειακά και υπόγεια νερά

Τα έργα κατασκευής θα έχουν **μικρές** επιπτώσεις στα επιφανειακά και υπόγεια νερά, οι οποίες αναμένεται να προέλθουν από την πιθανή ανεξέλεγκτη απόρριψη υγρών χημικών αποβλήτων (μεταχειρισμένα μηχανέλαια) και καυσίμων από τη λειτουργία και συντήρηση των οχημάτων και του εξοπλισμού των εργοταξίων και από την απόρριψη των στερεών αποβλήτων που θα δημιουργηθούν κατά τις κατασκευαστικές εργασίες. Επιπρόσθετα οι χωματουργικές εργασίες που θα εκτελεστούν, θα είναι μικρής έκτασης και δεν αναμένεται να αλλοιωθεί το ανάγλυφο του εδάφους. Οι εν λόγω επιπτώσεις εκτιμάται ότι θα είναι μικρής κλίμακας λαμβάνοντας υπόψη την πιστή εφαρμογή εκ μέρους του κατασκευαστή των μέτρων μετριασμού που προτείνονται την παρούσα μελέτη.

3. Νερά Το προτεινόμενο έργο θα προκαλέσει:	Ναι	Ίσως	Όχι
α) Αλλαγές στα ρεύματα ή αλλαγές στην πορεία ή κατεύθυνση των κινήσεων των πάσης φύσεως επιφανειακών υγρών	X
β) Αλλαγές στο ρυθμό απορρόφησης, στις οδούς αποστράγγισης ή στο ρυθμό και στην ποσότητα απόπλυσης του εδάφους	X
γ) Μεταβολές στην πορεία ροής των νερών από πλημμύρες	X
δ) Αλλαγές στην ποσότητα του επιφανειακού νερού σε οποιονδήποτε υδάτινο όγκο	X
ε) Απορρίψεις υγρών αποβλήτων σε επιφανειακά ή υπόγεια νερά με μεταβολή της ποιότητάς τους	X
στ) Μεταβολή στην κατεύθυνση ή στην παροχή των υπογείων υδάτων	X
ζ) Αλλαγή στην ποσότητα των υπογείων υδάτων είτε δι' απευθείας προσθήκης νερού ή απόληψης αυτού, είτε διά παρεμποδίσεως ενός υπογείου τροφοδότη των υδάτων αυτών σε τομές ή ανασκαφές	X
η) Σημαντική μείωση της ποσότητας του νερού, που θα ήταν κατά τα άλλα διαθέσιμο για το κοινό	X
θ) Κίνδυνος έκθεσης ανθρώπων ή περιουσιών σε καταστροφές από νερό, όπως πλημμύρες ή παλιρροιακά κύματα	X

2.4 Επιπτώσεις στους βιολογικούς πόρους

Στο τεμάχιο στο οποίο θα κατασκευαστεί το έργο δεν καταγράφησαν είδη άγριας βλάστησης αφού χρησιμοποιείται σήμερα για την καλλιέργεια δημητριακών. Οι επιπτώσεις συνεπώς στην άμεση και στην ευρύτερη περιοχή του έργου, κατά το στάδιο των κατασκευαστικών εργασιών, θα είναι **μικρές** αφού τα είδη κλωρίδας και πανίδας που επηρεάζονται χαρακτηρίζονται έως μέτριας αξίας με χαμηλή ευαισθησία (όλα τα είδη που καταγράφηκαν ανήκουν στα αυτόχθονα είδη ενώ δεν καταγράφηκαν ή παρατηρήθηκαν αλλόχθονα ή σπάνια είδη ή είδη προτεραιότητας. Επίσης, το προτεινόμενο έργο δεν θα προκαλέσει αλλαγές στον τομέα της κλωρίδας, διότι δεν επηρεάζει το κλίμα (θερμοκρασία, υγρασία κ.α.) της περιοχής. Οι όποιες επεμβάσεις στο επιφανειακό έδαφος είναι μικρής έκτασης και σχετικά σύντομες, ώστε τα ενδημούντα φυτικά είδη ταχέως να καλύπτουν εκ νέου το έδαφος, ιδιαίτερα όταν οι επεμβάσεις αυτές επικυματώνονται.

Η εξειδικευμένη μελέτη για την καταγραφή της κλωρίδας και των βιοτόπων σε όλη την έκταση του έργου έγινε κατά τις περιόδους Ιανουάριος - Απρίλιος 2018 και Μάρτιος 2019.



Επιπρόσθετα χρησιμοποιήθηκαν στοιχεία από προηγούμενες μελέτες που έγιναν στην περιοχή σε άλλες εποχές του χρόνου, ώστε να εξασφαλίζεται η αντιπροσωπευτικότητα των στοιχείων που συλλέχθηκαν. Τα αποτελέσματα της μελέτης αυτής παρουσιάζονται στο **Κεφάλαιο 3**.

Οι αναμενόμενες περιβαλλοντικές επιπτώσεις στους βιολογικούς πόρους από τις εργασίες κατασκευής και τη λειτουργία είναι **μικρές** λαμβάνοντας υπόψη το μέγεθος των επιπτώσεων και τη χαμηλή ευαισθησία της χλωρίδας και της πανίδας της περιοχής.

Βασικό κριτήριο βαθμολόγησης σε ότι αφορά τις επιπτώσεις στην χλωρίδα της περιοχής του έργου αποτελούν, τόσο κατά την φάση της κατασκευής του έργου όσο και κατά τη φάση της λειτουργίας του, οι ποσοτικές μεταβολές της έκτασης κάθε χερσαίου ενδιαίτηματος.

4. Χλωρίδα	Ναι	Ίσως	Όχι
Το προτεινόμενο έργο θα προκαλέσει:			
α) Αλλαγή στην ποικιλία των ειδών ή στον αριθμό οποιονδήποτε ειδών φυτών (περιλαμβανομένων και δένδρων, θάμνων κλπ.)	X
β) Μείωση του αριθμού οποιονδήποτε μοναδικών σπανίων ή υπό εξαφάνιση ειδών φυτών	X
γ) Εισαγωγή νέων ειδών φυτών σε κάποια περιοχή ή παρεμπόδιση της φυσιολογικής ανανέωσης των υπαρχόντων ειδών	X
δ) Μείωση της έκτασης οποιασδήποτε αγροτικής καλλιέργειας	X

Βασικό κριτήριο βαθμολόγησης σε ότι αφορά τις επιπτώσεις στην πανίδα της περιοχής του έργου αποτελούν, τόσο κατά την φάση της κατασκευής του έργου όσο και κατά τη φάση της λειτουργίας του, οι ποσοτικές μεταβολές της βιολογικής ποικιλομορφίας σε κάθε τύπο χερσαίου (ή και θαλάσσιου) φυσικού ενδιαίτηματος και οι μεταβολές στην κατάσταση της χερσαίας (ή και θαλάσσιας) τροφικής αλυσίδας.

5. Πανίδα	Ναι	Ίσως	Όχι
Το προτεινόμενο έργο θα προκαλέσει:			
α) Αλλαγή στην ποικιλία των ειδών ή στον αριθμό οποιονδήποτε ειδών ζώων (πτηνών, ζώων περιλαμβανομένων των ερπετών, ή εντόμων)	X
β) Μείωση του αριθμού οποιονδήποτε μοναδικών σπανίων ή υπό εξαφάνιση ειδών ζώων	X
γ) Εισαγωγή ή νέων ειδών ζώων σε κάποια περιοχή ή παρεμπόδιση της αποδημίας ή των μετακινήσεων των ζώων	X
δ) Χειροτέρευση του φυσικού περιβάλλοντος των υπαρχόντων άγριων ζώων	X

2.5 Επιπτώσεις στην υγεία (θόρυβος)

Η λειτουργία του ΦΒ πάρκου δεν προκαλεί κανένα είδος θορύβου και ούτε προβλέπεται να γίνονται οποιεσδήποτε θορυβώδεις εργασίες.

Τα τοπικά επίπεδα θορύβου στην περιοχή εγκατάστασης αναμένεται να αυξηθούν μόνο κατά τις κατασκευαστικές εργασίες, όπου θα διαμορφωθούν οι πλατείες εργασίας.

Παρόλα αυτά δεν αναμένεται να προκληθεί οποιαδήποτε όχληση λόγω της απόστασης από κατοικημένες περιοχές (οι πλησιέστεροι οικισμοί είναι στα 2.6 km νοτιοανατολικά η κοινότητα Αγίου Ιωάννη, στα 2.7 km βόρεια η κοινότητα Μενόικου, 2.7 km νότια η Αγκροκηπιά, το Μιτσερό στα 3.3 km και η Κάτω Μονή στα 4 km). Επίσης οι κατασκευαστικές εργασίες θα έχουν περιορισμένη χρονική διάρκεια (περίπου 6 μήνες) περιορισμένης έντασης και η δημιουργία θορύβου θα είναι μεμονωμένη.

Επομένως σαφώς μπορεί να λεχθεί ότι:



- Η σχετικά μεγάλη έκταση του οικοπέδου που θα εγκατασταθεί το προτεινόμενο ΦΒ πάρκο,
- Η μεγάλη απόσταση αυτού από κατοικημένες περιοχές,

δεν θα προκαλέσει:

- αύξηση της υπάρχουσας στάθμης θορύβου εκτός των ορίων του και ακόμη περισσότερο σε κατοικημένες περιοχές,
- έκθεση ανθρώπων σε υψηλή στάθμη θορύβου.

6. Υγεία Το προτεινόμενο έργο θα προκαλέσει:	Ναι	Ίσως	Όχι
α) Αύξηση της υπάρχουσας στάθμης θορύβου	X
β) Έκθεση ανθρώπων σε υψηλή στάθμη θορύβου	X

2.6 Επιπτώσεις στις χρήσεις γης

Η κατασκευή του φωτοβολταϊκού πάρκου θα γίνει σε επιφάνεια 51,821 m², το μεγαλύτερο μέρος της οποίας οποία χαρακτηρίζεται ως Ζώνη Δ1 - κτηνοτροφική ζώνη, και ένα μικρότερο μέρος ζώνη Ζ1. Το τεμάχιο δεν ανήκει στην κατηγορία της γεωργικής γής υψηλής ποιότητας, καθώς ούτε περιλαμβάνεται σε κάποια αρδευτικό κυβερνητικό έργο ούτε και σε περιοχί αναδασμού για γεωργικούς σκοπούς.

Οι χρήσεις γης στα γειτονικά τεμάχια λόγω της ύπαρξης του φωτοβολταϊκού πάρκου δεν θα επηρεαστούν. Οι σημερινές χρήσεις γης θα παραμείνουν ως έχουν.

Συνεπώς ανεπιφύλακτα μπορεί να λεχθεί ότι με εξαίρεση το τεμάχιο ανάπτυξης του έργου, οι παρούσες αλλά και μελλοντικές χρήσεις γης της γειτονιοκής και ευρύτερης περιοχής δεν πρόκειται να μεταβληθούν.

7. Χρήσεις γης Το προτεινόμενο έργο θα προκαλέσει:	Ναι	Ίσως	Όχι
Μεταβολή της παρούσας ή της προγραμματισμένης για το μέλλον χρήσης γης	X


2.7 Επιπτώσεις στους φυσικούς πόρους

Η λειτουργία των Φωτοβολταϊκών πάρκων δεν απαιτεί την κατανάλωση ενέργεια ή άλλων μορφών ενέργειας, που θα είχε ως αποτέλεσμα την αύξηση της ζήτησης των συμβατικών ενεργειακών πόρων (ορυκτά καύσιμα). Αντίθετα το προτεινόμενο έργο με τη χρήση ενός φυσικού ανανεώσιμου πόρου (ήλιος), θα παράγει ηλεκτρική ενέργεια 5,450 MWh ετησίως και θα συνεισφέρει στην μείωση της κατανάλωσης εισαγόμενων ορυκτών καυσίμων κατά 465 TΙΠ (τόνοι ισοδύναμου πετρελαίου). Παράλληλα θα αυξήσει τη διαθέσιμη “καθαρή” ηλεκτρική ενέργεια στην περιοχή και στην χώρα γενικότερα.

Για τις ανάγκες καθαρισμού των Φ/Β πλαισίων δεν απαιτούνται σημαντικές ποσότητες νερού, περίπου 210 m³ ετησίως για τέσσερις φορές καθαρισμό τον χρόνο.

Συνεπώς από την κατασκευή και λειτουργία του φωτοβολταϊκού πάρκου δεν αναμένεται καμία αύξηση χρήσης ή εξάντληση οιουδήποτε φυσικού πόρου.

8. Φυσικοί πόροι Το προτεινόμενο έργο θα προκαλέσει:	Ναι	Ίσως	Όχι
α) Αύξηση του ρυθμού χρήσης / αξιοποίησης οιοουδήποτε φυσικού πόρου	X
β) Σημαντική εξάντληση οιοουδήποτε μη ανανεώσιμου φυσικού	X

	Μελέτη Εκτίμησης Επιπτώσεων στο Περιβάλλον Φωτοβολταϊκού Πάρκου 3 MW στην θέση Αχεράς Γ της Κοινότητας Αγίου Ιωάννη, Επαρχίας Λευκωσίας	ΑΗΚ-ΙΑΚ ΑΧΕΡΑ ΑΝΑΝΕΩΣΙΜΕΣ ΛΤΔ

πόρου			
γ) Χρήση σημαντικών ποσοτήτων καυσίμου ή ενέργειας	X
δ) Σημαντική αύξηση της ζήτησης των υπαρχουσών πηγών ενέργειας ή απαίτηση για δημιουργία νέων πηγών ενέργειας	X

2.8 Επιπτώσεις στον πληθυσμό της περιοχής

Το έργο δεν θα έχει καμία αρνητική επίπτωση στη σύνθεση και εγκατάσταση του πληθυσμού της περιοχής.

9. Πληθυσμός	Ναι	Ίσως	Όχι
Το προτεινόμενο έργο:			
Θα αλλάξει την εγκατάσταση, διασπορά, πυκνότητα ή ρυθμό αύξησης του ανθρώπινου πληθυσμού της περιοχής ίδρυσης του έργου	X

2.9 Επιπτώσεις στις κατοικίες της περιοχής

Το έργο δεν θα έχει καμία αρνητική επίπτωση στις κατοικίες της περιοχής.

10. Κατοικία	Ναι	Ίσως	Όχι
Το προτεινόμενο έργο:			
Θα επηρεάσει την υπάρχουσα κατοικία ή θα δημιουργήσει ανάγκη για πρόσθετη κατοικία στην περιοχή ίδρυσης του έργου	X

2.10 Επιπτώσεις στην κυκλοφορία


Το προτεινόμενο έργο δεν θα προκαλέσει μεταβολές στις μεταφορές και την κυκλοφορία της περιοχής. Αυξημένη διακίνηση βαρέων οχημάτων θα παρουσιαστεί μόνο για περιορισμένο χρόνο κατά την διάρκεια των κατασκευαστικών εργασιών, όταν θα μεταφέρεται ο εξοπλισμός του φωτοβολταϊκού πάρκου. Θα βελτιώσει όμως τη βατότητα των υπαρχόντων αγροτικών δρόμων προσπέλασης προς και από το πάρκο και συνεπώς θα επιφέρει όφελος στην κυκλοφορία της περιοχής του.

11. Μεταφορές / Κυκλοφορία	Ναι	Ίσως	Όχι
Το προτεινόμενο έργο θα προκαλέσει:			
α) Δημιουργία σημαντικής επιπρόσθετης κίνησης τροχοφόρων	X
β) Σημαντική επίδραση στα υπάρχοντα συστήματα συγκοινωνίας	X
γ) Μεταβολές στους σημερινούς τρόπους κυκλοφορίας ή κίνησης ανθρώπων και/ή αγαθών	X
δ) Μεταβολές στη θαλάσσια, σιδηροδρομική ή αέρια κυκλοφοριακή κίνηση	X
ε) Αύξηση των κυκλοφοριακών κινδύνων	X

2.11 Επιπτώσεις στους τομείς κοινής ωφελείας

Το προτεινόμενο έργο δεν απαιτεί αλλαγές στις επιχειρήσεις κοινής ωφελείας της περιοχής. Οι αλλαγές που θα προκύψουν θα είναι **θετικές** και αναφέρεται σε νέες θέσεις εργασίας και οικονομική ανάπτυξη της περιοχής.

12. Τομείς κοινής ωφελείας	Ναι	Ίσως	Όχι
Το προτεινόμενο έργο θα συντελέσει στην ανάγκη για σημαντικές αλλαγές στους εξής τομείς κοινής ωφελείας:			

	Μελέτη Εκτίμησης Επιπτώσεων στο Περιβάλλον Φωτοβολταϊκού Πάρκου 3 MW στην θέση Αχεράς Γ της Κοινότητας Αγίου Ιωάννη, Επαρχίας Λευκωσίας	ΑΗΚ-ΙΑΚ ΑΧΕΡΑ ΑΝΑΝΕΩΣΙΜΕΣ ΛΤΔ

α) Ηλεκτρισμό	X
β) Συστήματα επικοινωνιών	X
γ) Ύδρευση	X
δ) Υπόνομους ή σηπτικούς βόθρους	X
ε) Αποχέτευση νερού βρόχινου	X
ζ) Στερεά απόβλητα και διάθεση αυτών	X

2.12 Επιπτώσεις στην αισθητική και στο τοπίο

Κατά τη διάρκεια των κατασκευαστικών εργασιών θα γίνεται χρήση διαφόρων υλικών και πιθανό θα δημιουργούνται καθημερινά μικρές ποσότητες στερεών απορριμμάτων.

Η μη σωστή διαχείριση των απορριμμάτων που θα δημιουργούνται στο εργοτάξιο μπορεί να επιφέρει την αισθητική / οπτική ρύπανση της περιοχής γύρω από το χώρο στον οποίο θα γίνουν τα έργα. Η ρύπανση αυτή θα έχει βραχυπρόθεσμη σχετικά διάρκεια (θα παρουσιαστεί κατά την διάρκεια των κατασκευαστικών έργων).

Το Φ/Β Πάρκο, κατά τη φάση της λειτουργίας του δεν θα προκαλέσει οποιαδήποτε αλλοίωση στο τοπίο της περιοχής ενώ στην ευρύτερη περιοχή δεν υπάρχουν αξιοθέατα ώστε να προκύψει θέμα παρεμπόδισης της θέας. Επίσης, οι κοντινότερες κατοικίες απέχουν μεγάλη απόσταση από το ΦΒ Πάρκο για να τεθεί ζήτημα οπτικής όχλησης (>2,600 μέτρα από τα όρια της πλησιέστερης οικιστικής ζώνης της κοινότητας Αγίου Ιωάννη)

13. Αισθητική	Ναι	Ίσως	Όχι
Το προτεινόμενο έργο θα προκαλέσει:			
Παρεμπόδιση οποιασδήποτε θέας του ορίζοντα ή οποιασδήποτε κοινής θέας ή θα καταλήξει στη δημιουργία ενός μη αποδεκτού αισθητικά τοπίου, προσιτού στην κοινή θέα	X

2.13 Επιπτώσεις από τη δημιουργία συνθηκών έκτακτων καταστάσεων

Το έργο δεν σχετίζεται με τη χρήση χημικών ή άλλων επικίνδυνων ουσιών ή εκρηκτικά κλπ. και συνεπώς δεν υπάρχουν κίνδυνοι εκρήξεων, διαφυγών κλπ.

Πέραν αυτών η απόσταση του ΦΒ Πάρκου από κατοικημένους χώρους, σε συνδυασμό με την προηγμένη τεχνολογία των ΦΒ πλαισίων και εξοπλισμού, παρέχουν ακόμη μεγαλύτερη ασφάλεια από κινδύνους οποιασδήποτε μορφής.

14. Κίνδυνος ανώμαλων καταστάσεων:	ΝΑΙ	ΙΣΩΣ	ΟΧΙ
Το προτεινόμενο έργο ενέχει:			
Κίνδυνο έκρηξης ή διαφυγή επικίνδυνων ουσιών (περιλαμβανομένων, εκτός των άλλων και πετρελαίου, εντομοκτόνων, χημ. Ουσιών ή ακτινοβολίας) σε περίπτωση ατυχήματος ή ανώμαλων συνθηκών;	X

2.14 Επιπτώσεις στη δημόσια υγεία

Η λειτουργία του έργου δεν επιφέρει καμία επιπτώση στην δημόσια υγεία.

15. Δημόσια Υγεία	ΝΑΙ	ΙΣΩΣ	ΟΧΙ
Το προτεινόμενο έργο θα προκαλέσει :			
α) Δημιουργία οποιοσδήποτε κινδύνου ή πιθανότητας κινδύνου για βλάβη της ανθρώπινης υγείας (μη συμπεριλαμβανομένης της ψυχικής υγείας);	X



β) Έκθεση ανθρώπων σε πιθανούς κινδύνους βλάβης της υγείας τους;	X
--	-------	-------	---

2.15 Συμπεράσματα

Όπως τεκμηριώνεται από όλα τα προηγούμενα και για το σύνολο των εξεταζόμενων παραγόντων, το προτεινόμενο ΦΒ πάρκο της ΑΗΚ-ΙΑΚ ΑΧΕΡΑ ΑΝΑΝΕΩΣΙΜΕΣ ΛΤΔ στην θέση Αχεράς Γ στον Άγιο Ιωάννη δεν προκαλεί περιβαλλοντικές επιπτώσεις στην πέριξ αυτού περιοχή. Η λειτουργία του πάρκου δεν προκαλεί με κανένα τρόπο τη δημιουργία υγρών, στερεών ή αέριων αποβλήτων, δεν προκαλεί οχληρία ενώ δεν επηρεάζει αρνητικά το ανθρωπογενές περιβάλλον αλλά και το οικοσύστημα της περιοχής.

Η επιλογή της θέσης εγκατάστασης και της έκτασης του χώρου του ΦΒ πάρκου μακριά από κατοικημένες περιοχές, (απέχει ~ 2,600 μέτρα από τα όρια της πλησιέστερης οικιστικής ζώνης της κοινότητας Αγίου Ιωάννη) και η επιλογή της προηγμένης τεχνολογίας των ΦΒ πλαισίων, δεν έγιναν τυχαία, αλλά είναι προϊόν σωστού σχεδιασμού τόσο για την πλήρη εκμετάλλευση της ηλιακής ακτινοβολίας της περιοχής και του ανανεώσιμου φυσικού πόρου «ήλιος», όσο και για το μηδενισμό και εξουδετέρωση των περιβαλλοντικών επιπτώσεων, κινδύνων κ.λπ.

Αντίθετα με την λειτουργία του έργου αναμένονται πολλές και ποικίλες θετικές επιπτώσεις όπως:

- Αξιοποίηση ενός ανανεώσιμου φυσικού πόρου, της ηλιακής ενέργειας,
- Παραγωγή ηλεκτρικής ενέργειας της τάξης των **5,450 MWh** ετησίως,
- Υποκατάσταση **465 ΤΙΠ** (τόνοι ισοδύναμου πετρελαίου) με αντίστοιχη συναλλαγματική ωφέλεια,
- Μηδενική εκπομπή ρύπων στο περιβάλλον,
- Ανακούφιση της ανεργίας. Δημιουργία θέσεων εργασίας υψηλής εξειδίκευσης και μεταφορά τεχνογνωσίας από παρόμοια έργα σε χώρες του εξωτερικού,
- Συνεισφορά στην τοπική οικονομία και ανάπτυξη

16. Συμπεράσματα	Ναι	Ίσως	Όχι
Έχει το υπό εκτέλεση έργο τη δυνατότητα να προκαλέσει δυσμενείς επιπτώσεις στο περιβάλλον;	X



Μελέτη Εκτίμησης Επιπτώσεων στο Περιβάλλον
Φωτοβολταϊκού Πάρκου 3 MW στην θέση Αχεράς Γ της
Κοινότητας Αγίου Ιωάννη, Επαρχίας Λευκωσίας

ΑΗΚ-ΙΑΚ ΑΧΕΡΑ ΑΝΑΝΕΩΣΙΜΕΣ ΛΤΔ



ΚΕΦΑΛΑΙΟ 3

Περιγραφή του έργου



Μελέτη Εκτίμησης Επιπτώσεων στο Περιβάλλον
Φωτοβολταϊκού Πάρκου 3 MW στην θέση Αχεράς Γ της
Κοινότητας Αγίου Ιωάννη, Επαρχίας Λευκωσίας

ΑΗΚ-ΙΑΚ ΑΧΕΡΑ ΑΝΑΝΕΩΣΙΜΕΣ ΛΤΔ

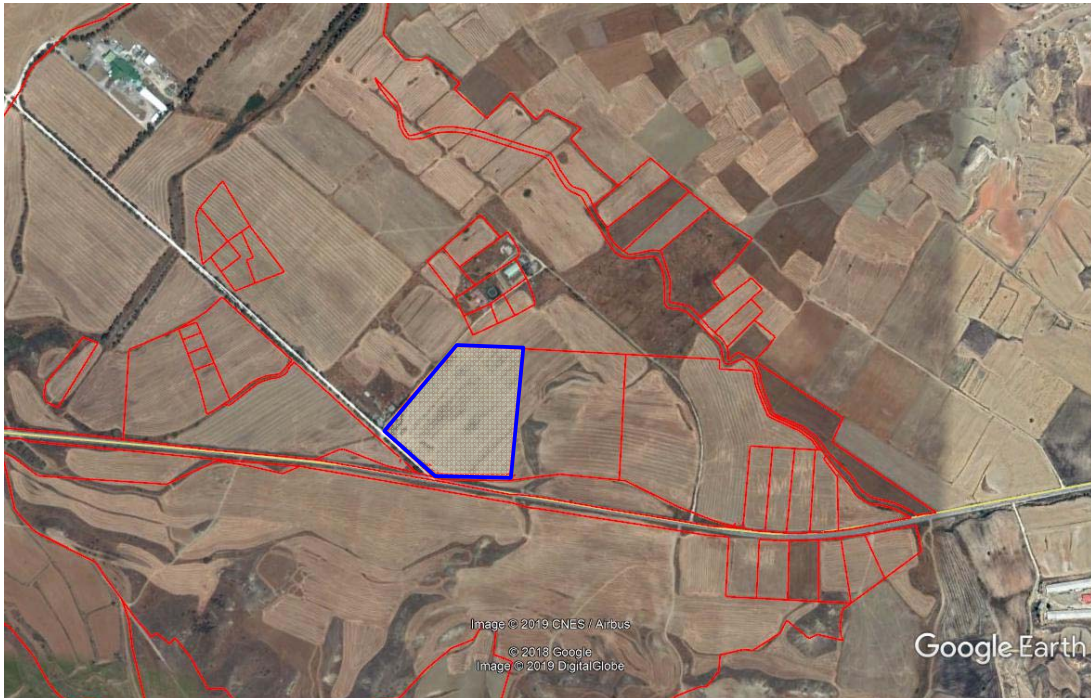
3 ΠΕΡΙΓΡΑΦΗ ΤΟΥ ΕΡΓΟΥ

3.1 Γενικά

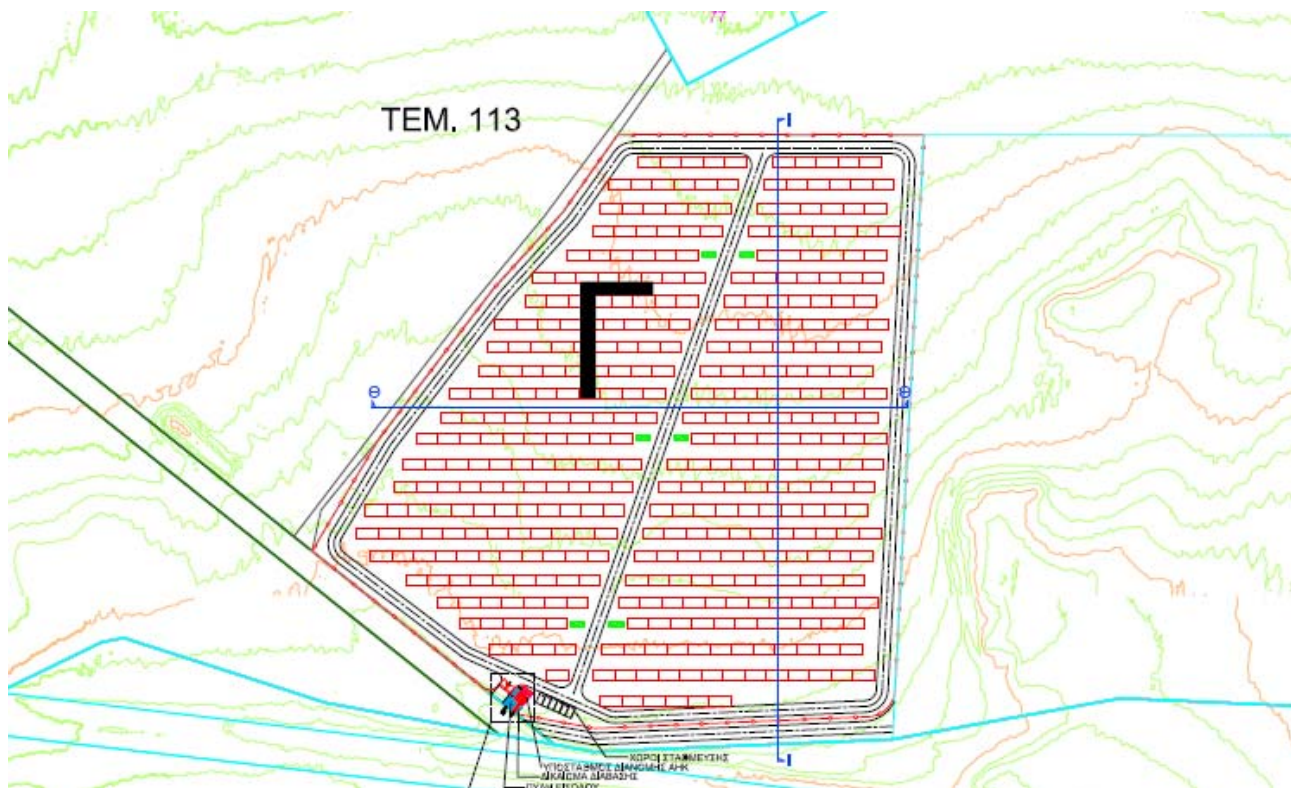
Το **Φωτοβολταϊκό** Πάρκο, το οποίο θα εγκατασταθεί στην θέση Αχεράς Γ της κοινότητας Αγίου Ιωάννη της επαρχίας Λευκωσίας (**Εικόνα 3.1**), θα παράγει ενέργεια **5,450 MWh/έτος** (1,850 kWh / kWp) και θα περιλαμβάνει 10,692 πλαίσια, ισχύος 275 W έκαστο, συνολικής εγκατεστημένης ισχύος 2,940 kW. Ο προσανατολισμός του Φωτοβολταϊκού Πάρκου θα είναι νότιος και η οριζόντια κλίση των panels θα είναι 25°.

Η ανάπτυξη θα πραγματοποιηθεί σε μέρος του τεμαχίου 113 Φ/Σχ ΧΧΙΧ/38, όπως φαίνεται και στην **Εικόνα 3.2**, επιφάνειας 51,821 m².

Το **Φωτοβολταϊκό** Πάρκο θα συνδεθεί με το δίκτυο διανομής ηλεκτρικής ενέργειας της Αρχής Ηλεκτρισμού Κύπρου.



Εικόνα 3.1: Τοποθεσία Εγκατάστασης Φωτοβολταϊκού Πάρκου Ισχύος 2.94 MW στην κοινότητα Αγίου Ιωάννη Επαρχίας Λευκωσίας (πηγή Google Earth)



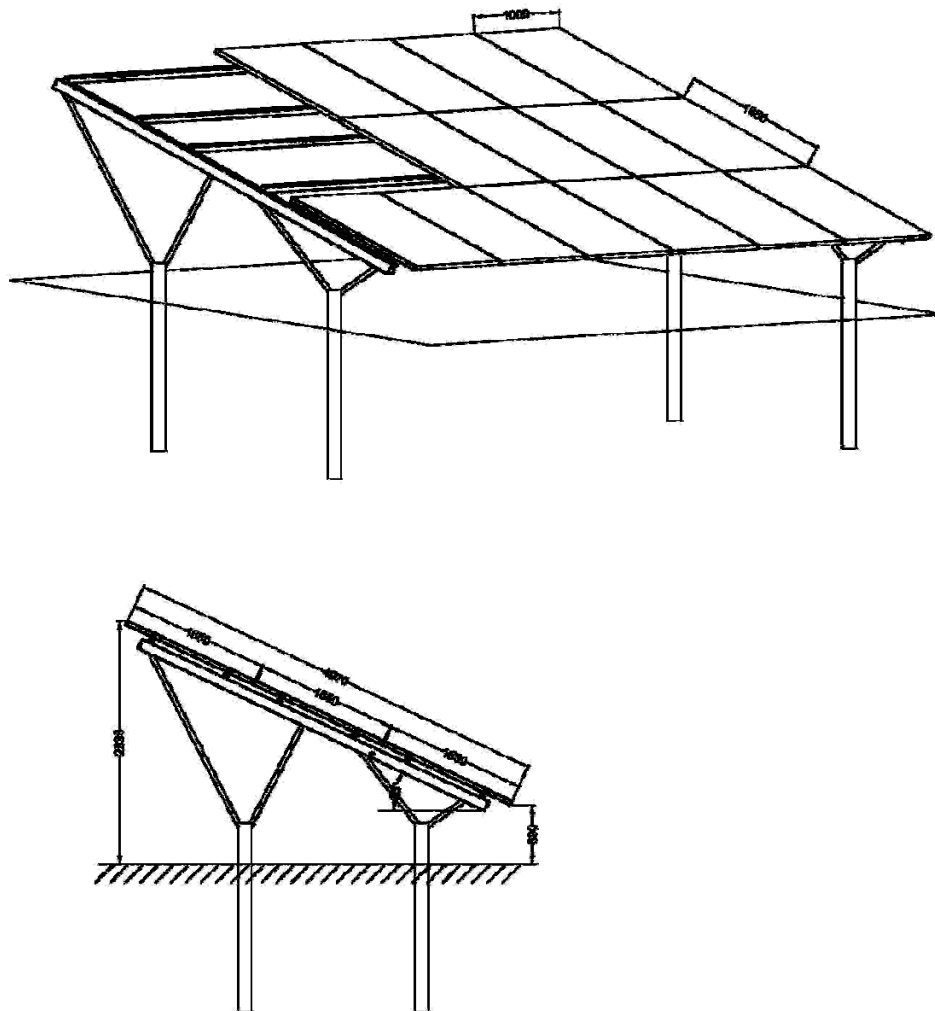
Εικόνα 3.2: Ανάπτυξη ΦΒ Πάρκου (Πηγή: ΑΗΚ-ΙΑΚ ΑΧΕΡΑ ΑΝΑΝΕΩΣΙΜΕΣ ΛΤΔ)

3.2 Περιγραφή Έργου

Η ενέργεια που παράγεται είναι αποτέλεσμα μετατροπής της ηλιακής ενέργειας σε ηλεκτρική χάρη στα κύτταρα των φωτοβολταϊκών πλαισίων. Η εν λόγω τεχνολογία δεν διαθέτει κινούμενα μέρη, δεν παράγει κανένα θόρυβο, δεν ρυπαίνει το περιβάλλον και δεν εκπέμπει CO₂.

Η συνολική εγκατεστημένη ισχύς του ΦΒ πάρκου είναι 2,940 kW και αποτελείται από:

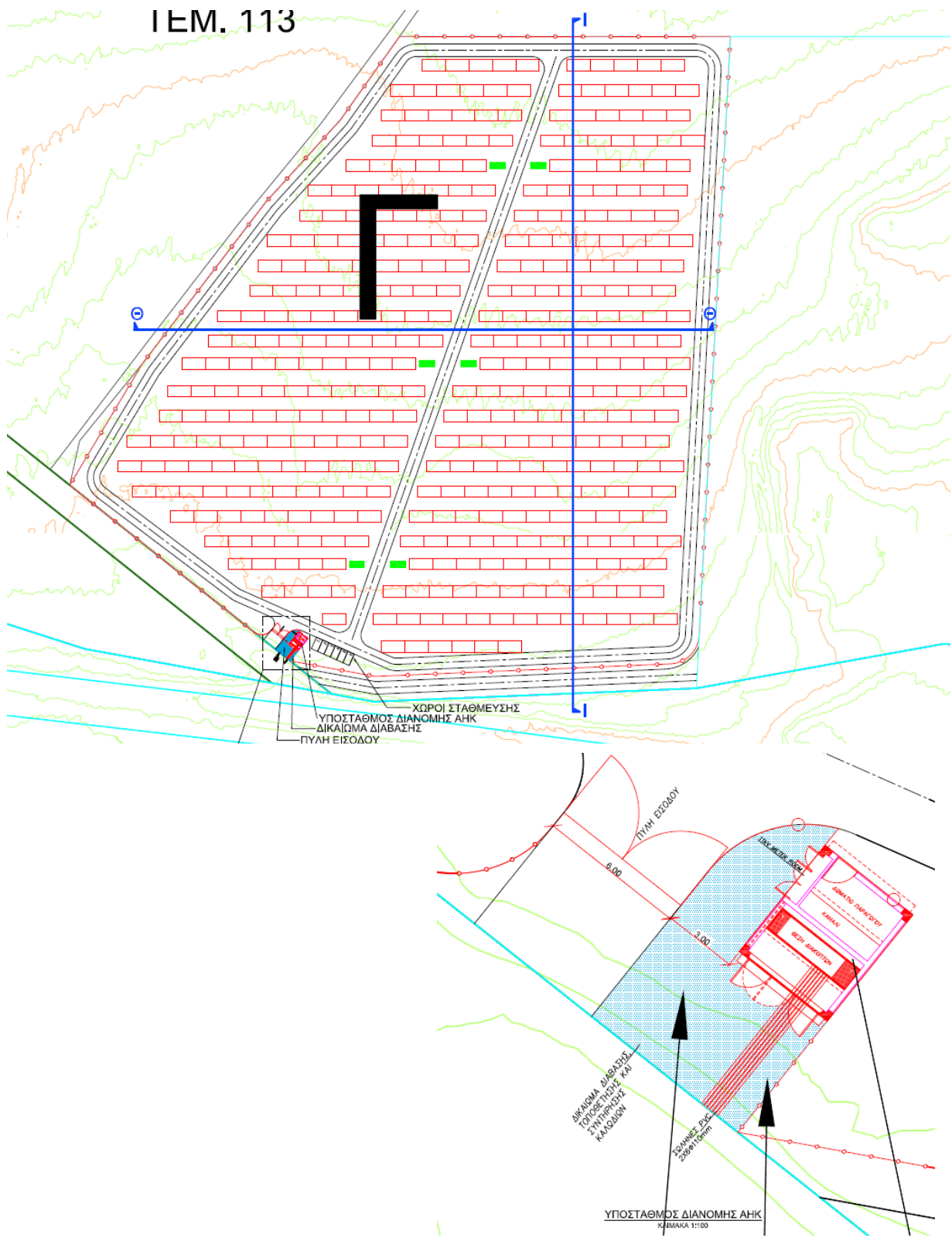
- ο Περιφραγμένο χώρο,
- ο 10,692 Φωτοβολταϊκά πλαίσια ισχύος 275 Wp στερεωμένα σε βάσεις διάταξης 6Χ3 και τοποθετημένα σε σειρές. Η ελάχιστη απόσταση μεταξύ των σειρών θα είναι 4 μέτρα.
- ο Έξι (6) μετατροπείς (inverters) και καλωδίωση των πλαισίων.
- ο Υποστατικό Μετρητή Α.Η.Κ.
- ο Εσωτερική Οδοποιία




Εικόνα 3.3: Τυπική διάταξη τοποθέτησης Φ/Β πλαισίων

3.3 Χωροθέτηση Πλαισίων

Η χωροθέτηση των εγκαταστάσεων του Φωτοβολταϊκού Πάρκου φαίνεται στην Εικόνα 3.4.



Εικόνα 3.4: Χωροθέτηση Πλαισίων του ΦΒ Πάρκου

	Μελέτη Εκτίμησης Επιπτώσεων στο Περιβάλλον Φωτοβολταϊκού Πάρκου 3 MW στην θέση Αχεράς Γ της Κοινότητας Αγίου Ιωάννη, Επαρχίας Λευκωσίας	ΑΗΚ-ΙΑΚ ΑΧΕΡΑ ΑΝΑΝΕΩΣΙΜΕΣ ΛΤΔ
---	---	-------------------------------

3.4 Είδη Φωτοβολταϊκών

Όταν ένα φωτοβολταϊκό εκτεθεί στην ηλιακή ακτινοβολία μετατρέπει ένα ποσοστό από αυτή (6 - 16%) σε ηλεκτρική ενέργεια. Το ποσοστό αυτό εξαρτάται από το υλικό και τον τρόπο κατασκευής του φωτοβολταϊκού πάρκου.

Υπάρχουν τρία βασικά είδη φωτοβολταϊκών που διαφέρουν στο κόστος παραγωγής τους, την απόδοσή τους και την απαιτούμενη επιφάνεια για κάθε εγκατεστημένο κιλοβάτ (kWp).

Οι βασικές αυτές κατηγορίες είναι οι ακόλουθες:


- I. Τα μονοκρυσταλλικά που έχουν την ψηλότερη απόδοση (13-16%), απαιτούν μικρότερη επιφάνεια (7-8 m²) για κάθε εγκατεστημένο kWp αλλά έχουν μεγάλο κόστος κατασκευής.
- II. Τα πολυκρυσταλλικά που έχουν σχετικά μικρότερο κόστος, μικρότερη απόδοση (11 - 14%) και απαιτούν μεγαλύτερη επιφάνεια ανά εγκατεστημένο kWp (8-10 m²)
- III. Τα φωτοβολταϊκά λεπτού υμενίου (thin film), όπως είναι τα άμορφα που έχουν πιο χαμηλό κόστος αλλά έχουν μικρότερη απόδοση (6-8%) και απαιτούν μεγαλύτερη επιφάνεια (10-20 m²) ανά kWp.
- IV. Τα συγκεντρωτικά φωτοβολταϊκά (concentrated PV), τα οποία αντί πυριτίου κατασκευάζονται από Ga As, και χρησιμοποιούν σύστημα κατόπτρων ή συγκεντρωτικών φακών. Η απόδοσή τους ξεπερνά κατά πολύ την απόδοση των φωτοβολταϊκών κυψελών πυριτίου, και πλησιάζει το 40%. Λόγω της χρήσης άλλων πλην πυριτίου υλικών το κόστος τους είναι της τάξης των άλλων φωτοβολταϊκών συστημάτων. Δεδομένου όμως ότι η αρχή λειτουργίας τους βασίζεται στην συγκέντρωση των ηλιακών ακτίνων, απαιτούν τη χρήση διαξονικών ηλιοστατών.
- V.

Επίσης, υπάρχουν και τα φωτοβολταϊκά συνδυασμένου τύπου που συνδυάζουν τις πιο πάνω τεχνολογίες αξιοποιώντας τα πλεονεκτήματα της κάθε μίας.

Πλεονεκτήματα των Φωτοβολταϊκών συστημάτων

Τα Φωτοβολταϊκά συστήματα παρουσιάζουν πολλά πλεονεκτήματα σε σχέση με άλλες τεχνολογίες ηλεκτροπαραγωγής που χρησιμοποιούν συμβατικές ή ανανεώσιμες πηγές ενεργείας, τα βασικά από τα οποία είναι τα ακόλουθα :

- Είναι φιλικά προς το περιβάλλον. Με την χρήση της ηλιακής ενέργειας, που αποτελεί μια καθαρή και ανανεώσιμη πηγή ενέργειας για την παραγωγή ηλεκτρισμού αντί της χρήσης συμβατικών καυσίμων, μειώνονται τόσο οι εκπομπές διοξειδίου του άνθρακα που προκαλούν το φαινόμενο του θερμοκηπίου όσο και άλλων βλαβερών ρύπων που απειλούν τη δημόσια υγεία και το περιβάλλον,
- Αποτελούν μία αξιόπιστη τεχνολογία παραγωγής ηλεκτρισμού και έχουν σχετικά μεγάλη διάρκεια ζωής (πέραν των 25 χρόνων),
- Η λειτουργία τους είναι αθόρυβη,
- Απαιτούν ελάχιστη συντήρηση, ένας περιοδικός έλεγχος των καλωδίων και ένας καθαρισμός των επιφανειών τους είναι αρκετός για να παραμείνουν σε αποδοτική κατάσταση για πολλά χρόνια,
- Μπορεί να γίνει εύκολα η αποκατάσταση της λειτουργίας τους σε περίπτωση βλάβης λόγω της σπονδυλωτής μορφής του συστήματος όπως επίσης μπορεί εύκολα να γίνει και επέκταση του συστήματος (με την προσθήκη νέων πλαισίων),
- Μπορούν να χρησιμοποιηθούν και ως δομικά υλικά, αντικαθιστώντας άλλα δομικά υλικά όπως οι κεραμοσκεπές και τα ηλιοστάσια σε προσόψεις κτιρίων. Ωστόσο σε αυτή την περίπτωση το κόστος εγκατάστασης του συστήματος μπορεί να αυξηθεί και να μειωθεί η απόδοση του λόγω της τοποθέτησης των πλαισίων με κλίση (π.χ. σε προσόψεις) στην οποία μειώνεται η απόδοση του συστήματος,
- Μπορούν να χρησιμοποιηθούν για την δημιουργία μικρών τοπικών σταθμών ηλεκτροπαραγωγής. Με τον τρόπο αυτό αποφεύγονται οι απώλειες ενέργειας κατά την μεταφορά και διανομή του ηλεκτρισμού και το κόστος για την δημιουργία νέων γραμμών μεταφοράς ηλεκτρικού ρεύματος σε περιοχές που δεν καλύπτονται από το υφιστάμενο δίκτυο μεταφοράς ηλεκτρισμού,
- Η παραγωγή ηλεκτρισμού ενός φωτοβολταϊκού συστήματος ακολουθεί την εποχιακή ζήτηση σε ηλεκτρισμό και έχουν μέγιστη παράγωγη την περίοδο όπου υπάρχει μεγάλη ζήτηση (κυρίως κατά τους καλοκαιρινούς μήνες) βοηθώντας έτσι στην εξομάλυνση των αιχμών φορτίου και την αποφυγή τυχών διακοπών του ηλεκτρικού ρεύματος black-out

	Μελέτη Εκτίμησης Επιπτώσεων στο Περιβάλλον Φωτοβολταϊκού Πάρκου 3 MW στην θέση Αχεράς Γ της Κοινότητας Αγίου Ιωάννη, Επαρχίας Λευκωσίας	ΑΗΚ-ΙΑΚ ΑΧΕΡΑ ΑΝΑΝΕΩΣΙΜΕΣ ΛΤΔ
---	---	-------------------------------

Μειονεκτήματα των Φωτοβολταϊκών συστημάτων

Το βασικό μειονέκτημα των φωτοβολταϊκών συστημάτων είναι το ότι η παραγωγή τους εξαρτάται από τις καιρικές συνθήκες και τις εποχές του χρόνου.

3.5 Κύρια μέρη Φωτοβολταϊκού συστήματος

Ένα φωτοβολταϊκό σύστημα αποτελείται από τα πλαίσια, τον ανορθωτή (inverter), τις ηλεκτρικές συνδέσεις και τυχόν τον ηλιοστάτη για την παρακολούθηση της κίνησης του ηλίου. Με ανορθωτές απόδοσης 98% (European Efficiency 96,8-98%) επιτυγχάνονται οι μεγαλύτερες αποδόσεις.

- Πλαίσια

Συνήθως τα φωτοβολταϊκά ηλιακά στοιχεία σε μια βασική μονάδα συνδέονται μεταξύ τους σε σειρά. Αυτό οφείλεται στα ηλεκτρικά χαρακτηριστικά του κάθε ηλιακού φωτοβολταϊκού στοιχείου. Ένα τυπικό (διαμέτρου 4 inches) ηλιακό στοιχείο κρυσταλλικού πυριτίου ή ένα (10 cm * 10 cm) πολυκρυσταλλικό στοιχείο θα παρέχουν κάτω από κανονικές συνθήκες ισχύ μεταξύ 1 και 1.5 W, εξαρτώμενη από την απόδοση του ηλιακού στοιχείου. Αυτή η ισχύς παρέχεται συνήθως υπό τάση 0.5 ή 0.6 V. Από τη στιγμή που υπάρχουν πολύ λίγες εφαρμογές, οι οποίες εκτελούνται σε αυτή την τάση, η άμεση λύση είναι να συνδεθούν τα ηλιακά στοιχεία σε σειρά.

- Σύστημα στήριξης φωτοβολταϊκών πλαισίων

Η εγκατάσταση των Φ/Β πλαισίων μπορεί να γίνει σε σταθερές ή κινητές μεταλλικές βάσεις από γαλβανισμένο-εν-θερμό χάλυβα ή από προφίλ κράματος αλουμίνιου, έπειτα από αντίστοιχη εδαφοτεχνική μελέτη. Για την μελέτη των συστημάτων στήριξης πρέπει να θεωρηθούν τα μόνιμα φορτία, οι θερμοκρασιακές μεταβολές, το φορτίο χιονιού και το φορτίο ανέμου σύμφωνα με τις διατάξεις των ΕΥΡΩΚΩΔΙΚΩΝ 1, 3 (βάσεις από χάλυβα) και 9 (βάσεις από αλουμίνιο). Επιπλέον πρέπει να ληφθούν υπόψη τα δυναμικά φορτία όπως προκύπτουν βάση του φάσματος σχεδιασμού του ισχύοντος Κυπριακού Αντισεισμικού Κανονισμού.

Επίσης θα πρέπει στη φάση του σχεδιασμού και της εγκατάστασης των συστημάτων στήριξης και των Φ/Β Πλαισίων να ληφθεί μέριμνα για τη συμβατότητα των διαφόρων υλικών του εξοπλισμού (Φ/Β Πλαίσια, συστήματα στήριξης, μηχανικές συνδέσεις μεταξύ τους, κλπ) ώστε να μην εμφανίζονται ηλεκτροχημικές διαβρώσεις καθώς και για τη χρήση κατάλληλων υλικών, όπου αυτό είναι απαραίτητο, για την αποφυγή τέτοιων προβλημάτων (χρήση παρεμβύσματος EPDM, χρήση διμεταλλικών επαφών, κατάλληλες βίδες, κλπ).

Η πάκτωση των συστημάτων στήριξης μπορεί να γίνει είτε με την μέθοδο της πασσαλόμπτυξης, είτε με πετοόμπτυξης, είτε με κατάλληλες γεώβιδες, σε τέτοιο βάθος ώστε να διασφαλίζεται η στατική επάρκεια. Στην περίπτωση που το έδαφος δεν είναι κατάλληλο για την έμπτυξη πασσάλων, η αγκύρωση μπορεί γίνει με τη βοήθεια αντίβαρων οπλισμένου σκυροδέματος και ειδικών χημικών βυσμάτων αφού προηγηθεί σχετική εδαφοτεχνική μελέτη. Η απόσταση του κάτω μέρους κάθε συστοιχίας Φ/Β πλαισίων από το έδαφος μπορεί να είναι τουλάχιστον 50 cm. Το σύστημα στήριξης πρέπει να έχει την απαραίτητη κλίση (περίπου 25° - 30°) σε σχέση με το οριζόντιο επίπεδο ώστε οι συστοιχίες να εκμεταλλεύονται την ηλιακή ακτινοβολία όσο το δυνατόν καλύτερα, ενώ θα είναι στραμμένες προς το Νότο. Η στήριξη του παρελκόμενου εξοπλισμού (inverter, πινάκων κτλ) μπορεί να γίνει στο φέροντα οργανισμό του σκελετού ή σε ανεξάρτητη κατασκευή (οικόσκος). Τα συστήματα στήριξης πρέπει να συνοδεύονται από: μελέτη στατικής επάρκειας σύμφωνα με τους Ευρωπαϊκούς μεταλλικών κατασκευών και αντίστοιχη εγγύηση, εγγύηση έναντι διάβρωσης κατ' ελάχιστο για 20 έτη.




Σύστημα στήριξης με πασαλόμψηξη

Σύστημα σταθερού προσανατολισμού



Σύστημα παρακολούθησης τροχιάς δύο αξόνων



	<p>Μελέτη Εκτίμησης Επιπτώσεων στο Περιβάλλον Φωτοβολταϊκού Πάρκου 3 MW στην θέση Αχεράς Γ της Κοινότητας Αγίου Ιωάννη, Επαρχίας Λευκωσίας</p>	<p>ΑΗΚ-ΙΑΚ ΑΧΕΡΑ ΑΝΑΝΕΩΣΙΜΕΣ ΛΤΔ</p>
---	--	--------------------------------------

- Μετατροπείς τάσης

Το ρεύμα που παράγεται από τα Φωτοβολταϊκά πλαίσια διοχετεύεται απευθείας στον Μετατροπέα Τάσης. Ο μετατροπέας είναι συνδεδεμένος μόνιμα με το Δίκτυο και ο ρόλος του είναι να μετατρέπει το συνεχές ρεύμα 30-40 V που παράγεται από τα φωτοβολταϊκά πλαίσια σε εναλλασσόμενο 220-240 V, και να διοχετεύει όσο το δυνατόν μεγαλύτερο ποσοστό από αυτό στο Δίκτυο. Οι απώλειες για την μετατροπή αυτή κυμαίνονται από 2% στην καλύτερη περίπτωση μέχρι 15 % σε κακής ποιότητας μετατροπείς. Ένας καλός και αξιόπιστος μετατροπέας είναι το σωστότερο μέτρο για μία αποδοτική εγκατάσταση φωτοβολταϊκού συστήματος.

3.6 Παράγοντες που επηρεάζουν την απόδοση ενός Φωτοβολταϊκού συστήματος

Ο βαθμός απόδοσης ενός φωτοβολταϊκού (ΦΒ) επηρεάζεται από διάφορους παράγοντες, οι βασικότεροι από αυτούς είναι οι ακόλουθοι:

i. Γήρανση

Η απόδοση ενός ΦΒ στοιχείου μειώνεται σταδιακά με το πέρασμα του χρόνου, λόγω της αλλοίωσης των υλικών κατασκευής του. Παρόλα αυτά οι πλείστοι κατασκευαστές προσφέρουν εγγυήσεις που καθορίζουν το μέγιστο ποσοστό μείωσης της απόδοσης των ΦΒ πλαισίων τους, μετά από 20 ή 25 χρόνια λειτουργίας.

ii. Σκίαση των πλαισίων

Η σκίαση επηρεάζει σημαντικά την απόδοση των ΦΒ πλαισίων, γι' αυτό απαιτείται ιδιαίτερη προσοχή στην επιλογή του χώρου εγκατάστασης τους και στον τρόπο τοποθέτησης τους, έτσι ώστε να αποφεύγεται οποιαδήποτε σκίαση, κυρίως κατά τις ώρες 9.00 π.μ. με 3.00 μ.μ. Ανεπιθύμητη σκίαση μπορεί να δημιουργηθεί από γειτονικά κτίρια, δέντρα, περιτοιχίσματα κ.τ.λ. αλλά και από την μπροστινή σειρά ΦΒ πλαισίων όταν τα πλαίσια τοποθετηθούν σε οριζόντιο επίπεδο σε παράλληλες σειρές.

iii. Αύξηση της θερμοκρασίας

Η αύξηση της θερμοκρασίας των ΦΒ πλαισίων αποτελεί τον βασικότερο παράγοντα μείωσης της απόδοσης του συστήματος. Η μείωση αυτή καθορίζεται από τον συντελεστή θερμοκρασίας των ΦΒ πλαισίων που αναφέρεται στις τεχνικές προδιαγραφές του κάθε κατασκευαστή. Στα περισσότερα πλαίσια που κυκλοφορούν στην αγορά, η απόδοση τους μειώνεται γύρω στα 0.4-0.45%, από την κανονική τιμή, για κάθε 1°C αύξηση της θερμοκρασίας πάνω από τους 25 °C.

Επισημαίνεται ότι παρόλο που στην Κύπρο λόγω των ψηλών θερμοκρασιών τα ΦΒ πλαίσια λειτουργούν με μειωμένη απόδοση (κυρίως κατά την καλοκαιρινή περίοδο) εντούτοις έχουν μεγάλη παραγωγή, σε σχέση με άλλες χώρες, λόγω της μεγάλης ηλιοφάνειας που έχουμε στο νησί.

Θα πρέπει να σημειωθεί, ότι η επίδραση της θερμοκρασίας στην απόδοση του υπό εγκατάσταση συστήματος δεν αποτελεί περιοριστικό παράγοντα για τα συγκεντρωτικά φωτοβολταϊκά συστήματα, αφού η απόδοσή τους επηρεάζεται αρνητικά σε θερμοκρασίες πέραν των 40o Κελσίου.

iv. Ρύπανση της επιφάνειας των πλαισίων

Η επικάλυψη σκόνης, φύλλων, απορριμμάτων πουλιών και άλλων ακαθαρσιών στην επιφάνεια ενός ΦΒ πλαισίου προκαλεί ορισμένη μείωση στην απόδοση του γι' αυτό χρειάζεται ένας περιοδικός καθαρισμός των επιφανειών των πλαισίων.

3.7 Χαρακτηριστικά φωτοβολταϊκών συστημάτων

Τα βασικά χαρακτηριστικά των Φ/Β συστημάτων, που τα διαφοροποιούν από τις άλλες μορφές ΑΠΕ είναι:

Αξιοπιστία, μεγάλη διάρκεια ζωής


Η αρχική τους κατασκευή ήταν για χρήση στο διάστημα όπου οι επισκευές είναι δαπανηρές έως ακατόρθωτες. Σήμερα η απόδοσή τους είναι εγγυημένη από σοβαρούς κατασκευαστές για περισσότερο από 25 χρόνια,

Μηδενικό κόστος λειτουργίας

Δεν καταναλώνουν πρώτες ύλες, χρησιμοποιούν μόνο το φως του ήλιου για να παράγουν ηλεκτρισμό,

Δεν χρειάζονται συντήρηση

Τα φωτοβολταϊκά δεν χρειάζονται συντήρηση για την πολυετή λειτουργία τους. Η φροντίδα αφορά μόνο να μην υπάρχει σκίαση κυρίως από αναπτυσσόμενη βλάστηση,

	<p>Μελέτη Εκτίμησης Επιπτώσεων στο Περιβάλλον Φωτοβολταϊκού Πάρκου 3 MW στην θέση Αχεράς Γ της Κοινότητας Αγίου Ιωάννη, Επαρχίας Λευκωσίας</p>	<p>ΑΗΚ-ΙΑΚ ΑΧΕΡΑ ΑΝΑΝΕΩΣΙΜΕΣ ΛΤΔ</p>
---	--	--------------------------------------

- Δεν ρυπαίνουν το περιβάλλον
Δεν παράγουν υποπροϊόντα, δεν εκπέμπουν ακτινοβολία ούτε χρειάζονται καύσιμα για να λειτουργήσουν. Δεν προκαλούν ηχορύπανση αφού η λειτουργία τους είναι εντελώς αθόρυβη. Κατασκευάζονται από ανακυκλώσιμα υλικά (γυαλί, αλουμίνιο, πυρίτιο) συνεπώς είναι περιβαλλοντικά καθαρά,
- Προστατεύουν το περιβάλλον
1kWh εγκατεστημένου φωτοβολταϊκού συστήματος μειώνει:
 - κατά 0.086 κιλά την κατανάλωση πετρελαίου
 - κατά 0.92 kg την απελευθέρωση CO₂ στην ατμόσφαιρα
- Αποκέντρωση της ηλεκτρικής παραγωγής
Τα φωτοβολταϊκά συστήματα τοποθετούνται σε κάθε περιοχή χωρίς περιορισμούς με αποτέλεσμα την αποκέντρωση της παραγωγής σε ένα τόπο. Επίσης ελαχιστοποιούνται οι απώλειες μέσω του δικτύου διανομής αφού η ενέργεια καταναλώνεται τοπικά,
- Ευελιξία, επεκτασιμότητα
Τα Φωτοβολταϊκά συστήματα τοποθετούνται ανάλογα με τις απαιτήσεις σε ενέργεια. Σε περίπτωση που οι ανάγκες αυξηθούν, το σύστημα αναβαθμίζεται πολύ εύκολα για να καλύψει ενεργειακά την νέα ζήτηση,
- Απευθείας παραγωγή ηλεκτρικής ενέργειας, ακόμη και σε πολύ μικρή κλίμακα, π.χ. σε επίπεδο μερικών δεκάδων W,
- Είναι εύχρηστα. Τα μικρά συστήματα μπορούν να εγκατασταθούν από τους ίδιους τους χρήστες.
- Μπορούν να εγκατασταθούν μέσα στις πόλεις, ενσωματωμένα σε κτίρια και δεν προσβάλλουν αισθητικά το περιβάλλον,
- Μπορούν να συνδυαστούν με άλλες πηγές ενέργειας (υβριδικά συστήματα).
- Είναι βαθμωτά συστήματα, δηλαδή μπορούν να επεκταθούν σε μεταγενέστερη φάση για να αντιμετωπίσουν τις αυξημένες ανάγκες των χρηστών, χωρίς μετατροπή του αρχικού συστήματος,
- Λειτουργούν αθόρυβα, εκπέμπουν μηδενικούς ρύπους, χωρίς επιπτώσεις στο περιβάλλον,
- Οι απαιτήσεις συντήρησης είναι σχεδόν μηδενικές,
- Έχουν μεγάλη διάρκεια ζωής και αξιοπιστία κατά τη λειτουργία. Οι εγγυήσεις που δίνονται από τους κατασκευαστές για τις Φ/Β γεννήτριες είναι περισσότερο από 25 χρόνια καλής λειτουργίας.

3.8 Κριτήρια επιλογής χώρου εγκατάστασης Φωτοβολταϊκού Πάρκου

Η καταλληλότητα ενός χώρου για εγκατάσταση ΦΒ πάρκου εξαρτάται από τις ακόλουθες παραμέτρους:

- I. Στοιχεία απόδοσης ηλεκτρικής ενέργειας και κόστους εγκατάστασης,
- II. Προσανατολισμός,
- III. Κλίση του εδάφους,
- IV. Εδαφική μορφολογία του οικοπέδου (πχ ρέματα, βράχια κλπ),
- V. Σε περίπτωση ύπαρξης δέντρων, η αποψίλωση του χώρου για τη βέλτιστη αποδοτικότητα της εγκατάστασης,
- VI. Ύπαρξη γενικότερα εντός ή πλησίον του οικοπέδου στοιχείων που να δημιουργούν σκίαση,
- VII. Γεωγραφικό πλάτος και ύψος του οικοπέδου. Προβλεπόμενη βέλτιστη απόδοση ενός KW στην περιοχή (βάση των σχετικών στατιστικών κλιματολογικών στοιχείων),
- VIII. Ενδείξεις για διαφοροποίηση του μικροκλίματος στην περιοχή (πχ αυξημένες βροχοπτώσεις λόγω γειτονικού βουνού, αυξημένη υγρασία - ομίχλες λόγω γειτονικού ποταμού, ενδεχόμενη ύπαρξη έλους κλπ),
- IX. Εκτίμηση της δυσκολίας πρόσβασης στο οικόπεδο (κατάσταση δρόμου και απόσταση από την κοντινότερη άσφαλτο) καθώς και ενδεχόμενη κακή κατάσταση του δρόμου πρόσβασης σε περίπτωση κακοκαιρίας,
- X. Ικανοποίηση πολεοδομικών προνοιών και χρήσης γής, οι οποίες καθορίζουν τις θέσεις εγκατάστασης των φωτοβολταϊκών πάρκων. Στην Κύπρο η εγκατάσταση φωτοβολταϊκών εγκαταστάσεων επιτρέπεται σε πολεοδομικές ζώνες Γεωργικές Γ.

3.9 Τεχνικά Χαρακτηριστικά πλαισίων

Ο εξοπλισμός που θα χρησιμοποιηθεί (ενδεικτικός) στην υπό μελέτη εγκατάσταση είναι της εταιρείας GESOLAR μοντέλο GES 6P275 και αποτελούνται από πολυκρυσταλλικά κύτταρα πυριτίου μεγέθους 1956x 992 mm. Η ισχύς του κάθε Φωτοβολταϊκού πλαισίου ανέρχεται στα 275 Wp.

Πίνακας 3.1: Τεχνικά χαρακτηριστικά Φωτοβολταϊκού GES 6P275

Maximum Power (W)	275 W
Optimum power voltage (Vmp)	35.1 V
Optimum operating current (Imp)	7.85 A
Open circuit voltage (Voc)	44.6 V
Short circuit current (Isc)	8.25 A
Cell efficiency (%)	16.2-16.5%
Module efficiency (%)	14.2-14.4%
Tolerance wattage (e.g. ±3%)	±5%
NOCT	45oC +/- 2oC



Εικόνα 3.5: Φωτοβολταϊκό Πλαίσιο GES 6P275



Πίνακας 3.2: Ηλεκτρολογικά Δεδομένα μοντέλου GES 6P32

Ηλιακή κυψέλη	156*156 Polycrystalline Silicon
Αριθμός κυψελίδων (mm)	6*12
Μέγεθος δομοστοιχείου (mm)	1640*992*42
Πάχος εξωτερικού γυαλιού	3.2 mm
Ικανότητα μέγιστου φορτίου επιφάνειας	2400 Pa
Επιτρεπόμενο φορτίο χαλαζιού	23m/s, 7.53 g
Βάρος ανά κομμάτι (kg)	19.5
Τύπος κουτιού σύνδεσης	Πιστοποιητικό TUV
Απόδοση διόδου παράκαμψης	12
Τύπος καλωδίου και συνδέσμου	Πιστοποιητικό TUV
Πλαίσιο	40#
Υλικό στήριξης	Tedlar/Polyester/ Tedlar trilayer
Εύρος θερμοκρασιών	-40 οC έως +85 οC
FF (%)	70-76%
Πρότυπες συνθήκες δοκιμής	AM 1.5 1000W/m ² 25 +/-2 οC
Tolerance wattage	±5%
NOCT	45οC +/- 2οC

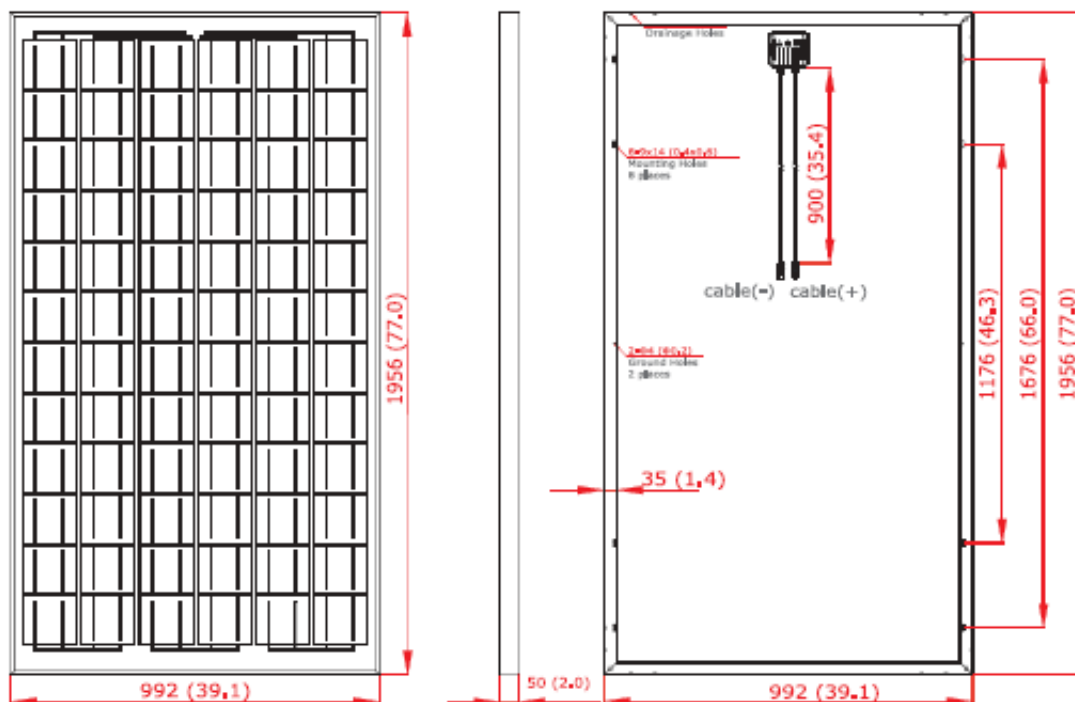
3.10 Χαρακτηριστικά μετατροπέων

Η ηλεκτρική ενέργεια που παράγεται από ένα Φωτοβολταϊκό πίνακα είναι σε μορφή συνεχούς ηλεκτρικού ρεύματος (DC). Η μετατροπή του σε εναλλασσόμενο (Α.Σ.), που απαιτείται, και από πολλές κοινές συσκευές και από τη σύνδεση του δικτύου, επιτυγχάνεται με τον μετατροπέα.

Τα χαρακτηριστικά των μετατροπέων που θα χρησιμοποιηθούν παρουσιάζονται παρακάτω:

- Μοντέλο: 500CP XT
- Αριθμός: 6
- Κατασκευάστρια εταιρεία: SMA Solar Technology
- Χώρα προέλευσης: ΗΠΑ

Physical Characteristics Unit: mm(inch)



Εικόνα 3 6: Διαστάσεις πλαισίου (mm)



Πίνακας 3.3: Χαρακτηριστικά μετατροπέα (inverter) SUNNY CENTRAL 500CP XT

Technical Data	Sunny Central 1000CP XT
Input (DC)	
Max. DC power (at $\cos \varphi = 1$)	1122 kW
Max. input voltage	1000 V
$V_{MPP_{min}}$ at $I_{MPP} < I_{DC_{max}}$	596 V
MPP voltage range (at 25 °C / at 40 °C / at 50 °C) ^{1) 2)}	688 V to 850 V ³⁾ / 625 V to 850 V ³⁾ / 596 V to 850 V ³⁾
Rated input voltage	688 V
Max. input current	1635 A
Max. DC short-circuit current	2500 A
Number of independent MPP inputs	1
Number of DC inputs	9
Output (AC)	
AC power (at 25 °C / at 40 °C / at 50 °C)	1100 kVA / 1000 kVA / 900 kVA
Nominal AC voltage / nominal AC voltage range	405 V / 365 V to 465 V
AC power frequency / range	50 Hz, 60 Hz / 47 Hz to 63 Hz
Rated power frequency / rated grid voltage	50 Hz / 405 V
Max. output current / max. total harmonic distortion	1568 A / 0.03
Power factor at rated power / displacement power factor adjustable	1 / 0.9 overexcited to 0.9 underexcited
Feed-in phases / connection phases	3 / 3
Efficiency⁴⁾	
Max. efficiency / European efficiency / CEC efficiency	98.7% / 98.4% / 98.5%
Protective devices	
Input-side disconnection device	Motor-driven load break switch
Output-side disconnection device	AC circuit breaker
DC overvoltage protection	Type I surge arrester
Lightning protection (according to IEC 62305-1)	Lightning Protection Level III
Stand-alone grid detection active / passive	● / –
Grid monitoring	●
Ground fault monitoring	○ / ○
Insulation monitoring	○
Surge arrester for auxiliary power supply	●
Protection class (according to IEC 62109-1) / overvoltage category (according to IEC 60664-1)	I / III
General data	
Dimensions (W / H / D)	2562 / 2272 / 956 mm (101 / 89 / 38 inches)
Weight	1900 kg / 4300 lb
Operating temperature range	–25 °C to 62 °C / –13 °F to 144 °F
Extended operating temperature range	○ (–40 °C to 62 °C / –40 °F to 144 °F)
Noise emission ⁵⁾	68 db(A)
Max. self-consumption (operation) ⁶⁾ / self-consumption (night)	1950 W / < 100 W
External auxiliary supply voltage	230 V / 400 V (3 / N / PE)
Cooling concept	OptiCool
Degree of protection: electronics / connection area (according to IEC 60529) / according to IEC 60721-3-4	IP54 / IP43 / 4C2, 4S2
Application in unprotected outdoor environments / indoor	● / ○
Maximum permissible value for relative humidity (non-condensing)	15% to 95%
Maximum operating altitude above MSL 2000 m / 4000 m	● / ○
Fresh air consumption (inverter)	3000 m ³ /h
Features	
DC connection / AC connection	Ring terminal lug / ring terminal lug
Display	HMI touch display
Communication / protocols	Ethernet (optical fiber optional), Modbus
DC current monitoring (Zone monitoring / String monitoring)	○ / ○
SCCOM / Plant monitoring	● / ○ (via Sunny Portal)
Color enclosure / door / base / roof	RAL 9016 / 9016 / 7004 / 7004
Guarantee: 5 / 10 / 15 / 20 years	● / ○ / ○ / ○
Configurable grid management functions	Power reduction, reactive power setpoint, dynamic grid support (e.g. LVRT)
Certificates and approvals (more available on request)	EN 61000-6-2, EN 61000-6-4, EMC-conformity, CE-conformity, BDEW-MSRL / FGW / TR8, Arrêté du 23/04/08, R.D. 1663 / 2000, R.D. 661 / 2007, P.O. 12.3 / IEEE 1547 ⁷⁾
● Standard features ○ Optional features – Not available	
Type designation	SC 1000CP-10



SUNNY CENTRAL 1000CP XT



Profitable

- 1 MW system power as standard
- High power density for reduced transportation costs
- Maximum yields with low system costs

Robust

- Full nominal power in continuous operation at ambient temperatures up to 40 °C
- Direct installation on-site, optimized for extreme climatic conditions of between -40 °C and 62 °C
- OptiCool for active temperature management

Flexible

- Wide DC input voltage range for flexible use of various module configurations
- Perfectly adjusted to temperature-dependent behavior of PV arrays

Versatile

- All grid management functions included, prepared for Q at Night
- Optimal monitoring and control thanks to customized computing platform

Εικόνα 3.7: Μετατροπέας (inverter) 500CP XT της εταιρείας SMA Solar Technology



3.11 Χαρακτηριστικά Μετασχηματιστή Μέσης Τάσης

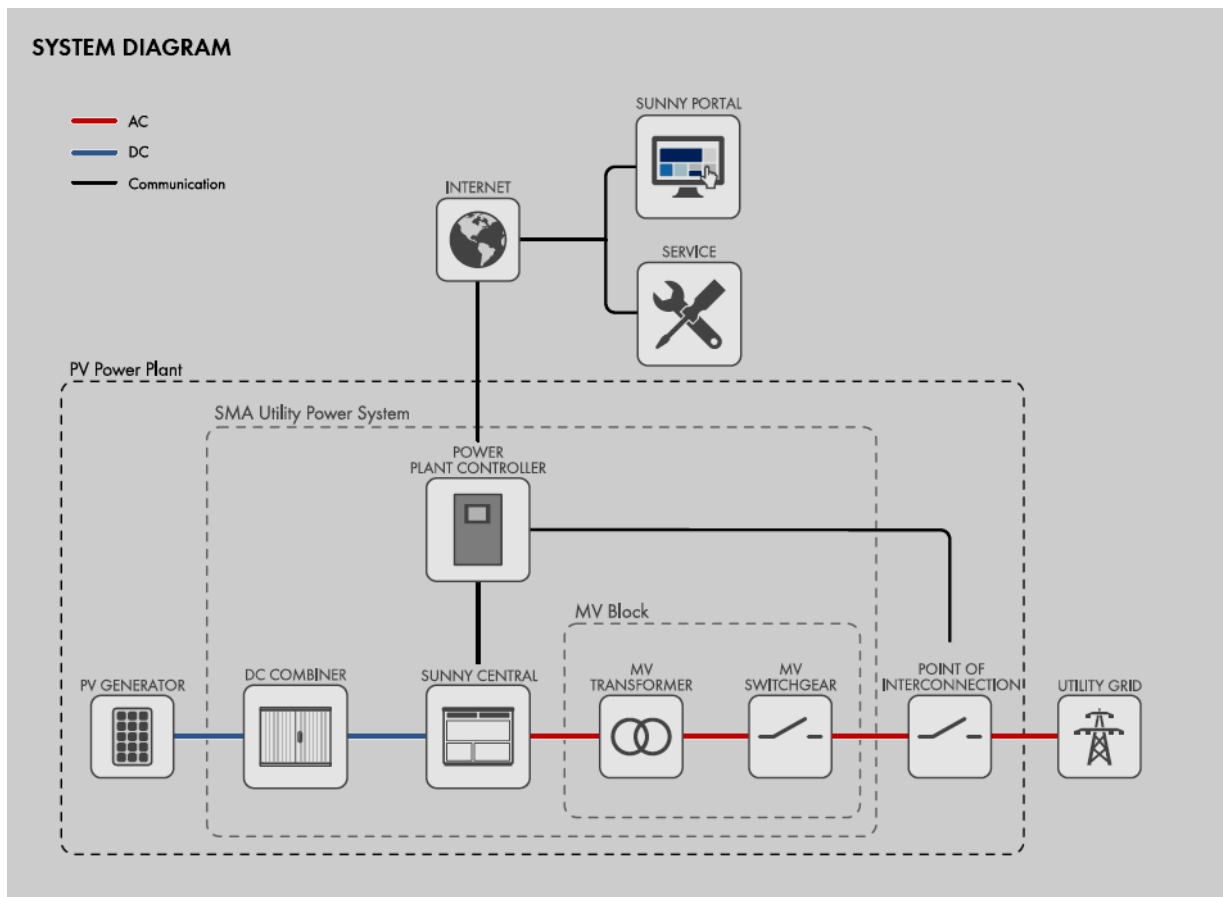
Η σύνδεση του φωτοβολταϊκού πάρκου με το ηλεκτρικό δίκτυο Μέσης τάσης, θα γίνει μέσω έξι Μετασχηματιστών χαμηλής / μέσης τάσης (405 V / 22kV). της εταιρείας

Τα χαρακτηριστικά των μετασχηματιστών που θα χρησιμοποιηθούν παρουσιάζονται παρακάτω:

- Μοντέλο: MEDIUM VOLTAGE BLOCK 2200/2500
- Αριθμός: 6
- Κατασκευάστρια εταιρεία: SMA Solar Technology
- Χώρα προέλευσης: ΗΠΑ

Technical Data	MV Block IEC for Sunny Central 2200 (1,000 V DC)
Input MV Transformer	
Rated power (at 25 °C)	2200 kVA
Rated power (at 40 °C)	2080 kVA
Rated power (at 50 °C)	2000 kVA
Nominal voltage	385 V
Power frequency	50 Hz, 60 Hz
Max. input current at nominal voltage	3300 A
Output MV Transformer	
Nominal voltage	20 kV
Optional nominal voltages	6.6 kV to 35 kV
Transformer tap changer	-5.0% / -2.5% / 0% / +2.5% / +5.0%
Max. output current at nominal voltage	64 A
Standby power losses ¹⁾	1.595 kW
Short-circuit losses ¹⁾	19.8 kW
Efficiency MV Transformer	
Max. efficiency / European weighted efficiency / CEC weighted efficiency	99.4% / 99.2% / 99.2%
Degree of protection	
Degree of protection according to IEC 60529	IP23D
Degree of protection according to IEC 60721-3-4 (4C1, 4S2 / 4C2, 4S2)	● / ○
General Data	
Dimensions (W / H / D) ²⁾	5724 mm / 2601 mm / 2150 mm
Weight ³⁾	9150 kg
Ambient temperature (-25 °C to 50 °C)	●
Max. permissible value for relative humidity (condensing)	0% to 95%
Maximum operating altitude above MSL	1000 m at 50 °C, 2000 m at 45 °C, 3000 m at 40 °C
Equipment	
Transformer with mineral oil / organic oil	● / ○
Transformer vector group Dy11 / YNd11	● / ○
Without / with oil tray	● / ○
Without / with medium-voltage switchgear, 3 panels (2 cable panels with load-break switch, 1 transformer panel with circuit breaker), medium-voltage switchgear with arc fault classification IAC AFL 20 kA 1 s outdoor enclosure with arc fault classification IAC A 20 kA 1 s	● / ○
Without / with low-voltage transformer (10 kVA, 20 kVA, 30 kVA)	● / ○
Application in unprotected outdoor environment / in chemically active environment	● / ○
Enclosure color	RAL 9016
Certificates and Approvals	IEC 60076, IEC 62271-200, IEC 62271-202, IEC 61936-1

Το μονογραμμικό διάγραμμα της εγκατάστασης του ΦΒ Πάρκου παρουσιάζεται στην παρακάτω εικόνα (Εικόνα 3.8).



Εικόνα 3.8: Το μονογραμμικό διάγραμμα της εγκατάστασης του ΦΒ Πάρκου

3.12 Εξοπλισμός Προστασίας

Στο ΦΒ Πάρκο θα τοποθετηθεί αντικεραυνική προστασία, η οποία θα παρέχει τη μεγαλύτερη δυνατή προστασία από κεραυνικά πλήγματα καθώς και πλέγμα γείωσης για την προστασία του προσωπικού. Επίσης, περιμετρικά το ΦΒ Πάρκο θα περιφραχθεί και θα τοποθετηθεί σύστημα ασφαλείας για να αποτραπεί η είσοδος σε αυτό αναρμόδιων ατόμων και να παρέχεται υψηλό επίπεδο ασφάλειας των εγκαταστάσεων.

3.13 Πηγές Περιβαλλοντικών Επιπτώσεων

3.13.1 Κατά την κατασκευή

Διαμόρφωση χώρου

Στο χώρο όπου θα τοποθετηθούν τα πλαίσια θα διαμορφωθεί επίπεδη πλατεία εργασίας και ο περιφραγμένος χώρος θα καταλαμβάνει επιφάνεια 51,821 m². Η διαμόρφωση των πλατειών εργασίας περιλαμβάνει τη συμπίεση της επιφάνειας με χρήση οδοστρωτήρα και την επίστρωση με υλικό επικωμάτωσης για την κάλυψη όλων των ανωμαλιών. Δεν θα χρησιμοποιηθεί υλικό επικωμάτωσης στην περιοχή εγκατάστασης των φωτοβολταϊκών πλαισίων, ενώ για την εσωτερική οδοποιία θα χρησιμοποιηθεί συμπιεσμένο θραυστό (crusher run).

Εξασφάλιση γραμμής διανομής ηλεκτρισμού

Θα πραγματοποιηθούν οι εργασίες σύνδεσης του πάρκου με το Δίκτυο Μέσης Τάσης της ΑΗΚ που βρίσκεται σε σχετικά μικρή απόσταση από τα τεμάχια μελέτης (1,150 μέτρα).

Βελτιώσεις οδοποιίας

Για την πρόσβαση στο ΦΒ πάρκο υπάρχει εσωτερική οδοποιία εντός των τεμαχίων όπου θα πραγματοποιηθεί η ανάπτυξη για την πρόσβαση των φορτηγών και των εκσκαφών. Εάν κριθεί απαραίτητο, θα βελτιωθεί η πρόσβαση στα υπό μελέτη τεμάχια. Ο όγκος των εργασιών αυτών όμως θα είναι περιορισμένος. Η εσωτερική οδοποιία θα κατασκευαστεί με συμπιεσμένο θραυστό (crusher run).

Μεταφορά φωτοβολταϊκών πλαισίων

Ένα ΦΒ πάρκο αποτελείται από μεγάλο αριθμό ΦΒ πλαισίων τα οποία συναρμολογούνται σε βάσεις στο χώρο εγκατάστασης. Επομένως δεν θα χρειαστεί η μεταφορά ογκωδών υλικών.

Η μεταφορά των υλικών (βάσεις και πλαίσια) θα γίνει με φορτηγά τα οποία δεν αναμένεται να συναντήσουν αλλά ούτε και να προκαλέσουν ιδιαίτερα προβλήματα στο οδικό δίκτυο ή την κυκλοφορία της περιοχής, λόγω του μικρού κυκλοφοριακού φόρτου του τοπικού οδικού δικτύου.

Για την μεταφορά των υλικών αναμένεται να πραγματοποιηθούν 30 διαδρομές με φορτηγά για την μεταφορά πλαισίων και μεταλλικών βάσεων και άλλες 60 διαδρομές για την μεταφορά του μπετόν και των άλλων υλικών κατασκευής. Για την τοποθέτηση των πλαισίων πάνω στις βάσεις μπορεί να χρειαστεί η χρήση μικρού γερανού ή άλλο ανυψωτικό μηχάνημα.

Εγκατάσταση ΦΒ πάρκου

Θα συναρμολογηθούν και θα στερεωθούν οι ανοξειδωτες μεταλλικές βάσεις (αλουμινίου) όπου θα εγκατασταθούν τα πλαίσια. Αυτές θα στερεωθούν στο έδαφος με πασαλόμπηξη.

Αφού στερεωθούν οι βάσεις, θα τοποθετηθούν τα πλαίσια και θα γίνει η καλωδίωση και η σύνδεση μεταξύ τους.

Περίφραξη και σύστημα ασφαλείας

Θα τοποθετηθεί περίφραξη και θα εγκατασταθεί κατάλληλο σύστημα ασφαλείας του ΦΒ πάρκου.

Οι εργασίες κατασκευής θα διαρκέσουν έξι μήνες, σύμφωνα με το χρονοδιάγραμμα που ακολουθεί (Πίνακας 3.4).

Πίνακας 3.4: Χρονοδιάγραμμα Εργασιών

Εργασία (μήνες)	1	2	3	4	5	6
Κατασκευή βάσεων						
Τοποθέτηση πλαισίων						
Υποστατικά						
Ηλεκτρολογικές εργασίες						

3.13.1.1 Ανάγκες σε υποδομή

Για τη λειτουργία του φωτοβολταϊκού πάρκου απαιτείται σύνδεση με το δίκτυο διανομής του ηλεκτρισμού και νερό για τον περιοδικό καθαρισμό των πλαισίων.

Για τη σύνδεση του ΦΒ πάρκου με τη γραμμή διανομής υπάρχουν πλησίον του τεμαχίου πάσσαλοι της ΑΗΚ. Επομένως η σύνδεση θα γίνει μέσω των πασσάλων αυτών.

Για την κάλυψη των περιοδικών αναγκών του έργου σε νερό, θα μεταφέρεται νερό με τη βοήθεια βυτίου. Για το περιοδικό καθαρισμό των πλαισίων από τη σκόνη θα απαιτούνται περίπου 210 m³ νερού/έτος περίπου. Θα πραγματοποιούνται 4 πλυσίματα το χρόνο με κατανάλωση περίπου 5 lt/πλαίσιο κάθε φορά. Για την ασφάλεια του έργου, ο χώρος του πάρκου θα περιφραχτεί και θα εγκατασταθεί σύστημα παρακολούθησης. Επίσης θα τοποθετηθούν προειδοποιητικές πινακίδες για αποφυγή οποιοδήποτε οχλήσεων στο σύστημα.

3.13.1.2 Ανάγκες σε υλικά

Για την ολοκλήρωση των εγκαταστάσεων του φωτοβολταϊκού πάρκου θα απαιτηθούν τα ακόλουθα:

- 10,692 φωτοβολταϊκά πλαίσια μαζί με τις μεταλλικές βάσεις στήριξης, και τον λοιπό εξοπλισμό.
- περίπου 900 m περίφραξη
- Περιορισμένη ποσότητα προκατασκευασμένων υλικών και μπετόν για την κατασκευή των υποστατικών για τους μετατροπείς τάσεις και του υποστατικού για τον μετρητή (μεταλλική κατασκευή, γυψοσανίδες, είδη υγιεινής κλπ.),
- Αγωγός χαλκού για το πλέγμα γείωσης

3.13.1.3 Εργατικό Προσωπικό Κατασκευής

Λαμβάνοντας υπόψη ότι κατά τις κατασκευαστικές εργασίες θα απαιτηθεί η εργοδότηση 20 εργατών και τεχνιτών, με μέση ημερήσια παραγωγή αποβλήτων ανά άτομο είναι 50 lt η ημερήσια παραγωγή αστικών υγρών αποβλήτων αναμένεται να ανέρχεται σε 1,000 lt.

Για την κάλυψη των αναγκών του εν λόγω προσωπικού κατά το χρονικό διάστημα της κατασκευής του έργου είναι απαραίτητη η ανέγερση προσωρινών εγκαταστάσεων υγιεινής. Οι εγκαταστάσεις είναι πιθανόν να περιλαμβάνουν τα ακόλουθα:

- Φορητές χημικές τουαλέτες,
- Εγκαταστάσεις προσωρινής αποθήκευσης χημικών ουσιών,
- Παροχή Νερού

3.13.1.4 Εξοπλισμός Κατασκευής

Ο Πίνακας 3.5 παρουσιάζει τις ανάγκες σε εξοπλισμό (είδος και δυναμικότητα μηχανημάτων) που πρόκειται να χρησιμοποιηθούν στην κατασκευή του **Φωτοβολταϊκού** Πάρκου.

Πίνακας 3.5: Κατάλογος χρησιμοποιούμενου εξοπλισμού κατά τη διάρκεια των κατασκευαστικών εργασιών

Εξοπλισμός	Μέγεθος (kW)
Εκσκαφέας	186
Βαρέλα	50
Αντλία σκυροδέματος	100
Φορτηγό	200

3.13.1.5 Κατανάλωση Καυσίμων και Μηχανέλαιων

Ο Πίνακας 3.6 και ο Πίνακας 3.7 συνοψίζουν την κατανάλωση καυσίμων (diesel) και μηχανέλαιων κατά τη διάρκεια εκτέλεσης του έργου που έγινε με βάση την εκτίμηση των αναγκών σε εξοπλισμό, υποθέτοντας 10ωρο ωράριο εργασίας ανά ημέρα (αυτό αφορά την χειρότερη περίπτωση δεδομένου ότι το κανονικό ωράριο ανά εργάσιμη ημέρα θα είναι 8 ώρες, με υπερωρίες 2 ωρών κατά τη διάρκεια της περιόδου κατασκευής αιχμής).

Πίνακας 3.6: Κατανάλωση καυσίμων κατά το στάδιο των κατασκευαστικών εργασιών (lt)

Μηχανήματα	Ώρες Λειτουργίας (hr)	Ειδική κατανάλωση (lt/hr)	Συνολική κατανάλωση (lt)
Εκσκαφέας	1,000	30	30,000
Αντλία Σκυροδέματος	400	20	8,000
Βαρέλα	400	20	8,000
Φορητό	1,000	20	20,000
Σύνολο			66,000

Πίνακας 3.7: Κατανάλωση μεταχειρισμένων μηχανέλαιων κατά το στάδιο των κατασκευαστικών εργασιών (lt)

Μηχανήματα	Ώρες Λειτουργίας (hr)	Ποσότητα μηχανέλαιων ανά αλλαγή (lt/hr)	Συχνότητα αλλαγής (hr)	Ποσότητες παραγομένων μεταχειρισμένων μηχανέλαιων (lt)
Εκσκαφέας	1,000	30	200	150
Αντλία Σκυροδέματος	400	20	200	40
Βαρέλα	400	30	200	60
Φορητό	1,000	30	200	150
Σύνολο				400

3.13.1.6 Κατανάλωση νερού

Ο Πίνακας 3.8 παρουσιάζει την εκτίμηση των αναγκών σε νερό κατά τη διάρκεια των κατασκευαστικών εργασιών, χρησιμοποιώντας τις ακόλουθες υποθέσεις:

- Μέσος όρος εργαζομένων στο εργοτάξιο καθ' όλη τη διάρκεια των κατασκευαστικών εργασιών: **20**
- Μέσος Όρος Διάρκειας κατασκευής: **6 μήνες**
- Ανάγκες σε εξοπλισμό, όπως παρουσιάζονται στον Πίνακα 3.5

Πίνακας 3.8: Κατανάλωση Νερού κατά την κατασκευή

Δραστηριότητες	Κατανάλωση (m ³)
Εργαζόμενοι	80
Χωματοργικά Έργα - Περιορισμός Σκόνης	400
Διάφορα - π.χ. καθαρισμός χώρων	120
Σύνολο	600

3.13.1.7 Υγρά Απόβλητα

Κατά τη φάση κατασκευής αναμένεται να παραχθούν πολύ μικρές ποσότητες υγρών αστικών λυμάτων από την παρουσία των εργαζομένων τα οποία θα ανέρχονται ημερησίως στα 1.5 m³. Στο χώρο του εργοταξίου θα υπάρχουν εγκατεστημένες χημικές τουαλέτες από τις οποίες θα μαζεύονται τα υγρά αστικά λύματα και θα απορρίπτονται σε σταθμούς επεξεργασίας.

3.13.1.8 Στερεά Απόβλητα και Αδρανή

Από τη φύση του έργου δεν αναμένεται σημαντικής κλίμακας παραγωγή στερεών απορριμμάτων. Ωστόσο, αναμένεται μικρής έκτασης παραγωγή στερεών απορριμμάτων τα οποία εκτιμάται ότι θα ανέρχονται στα 6 kg/ημέρα (8ωρο), λόγω της ύπαρξης εργατών και επιβλέποντος προσωπικού επί καθημερινής βάσης. Τα στερεά απορρίμματα που αναμένονται να παραχθούν θα απορριφθούν σε ειδικούς αδειοδοτημένους χώρους υγειονομικής ταφής απορριμμάτων.

Επίσης αναμένεται να παραχθούν μικρές ποσότητες αδρανών υλικών κατασκευής, τα οποία, θα απορριφθούν επίσης σε ειδικούς αδειοδοτημένους χώρους απόρριψης.

3.13.1.9 Αέριες Εκπομπές

Οι πιθανές επιπτώσεις στην ποιότητα της ατμόσφαιρας της ευρύτερης περιοχής του έργου αναμένεται ότι θα προέλθουν από τις εκπομπές των μηχανημάτων κατασκευής και του σχετικού εξοπλισμού που θα χρησιμοποιηθούν σε όλες τις φάσεις των κατασκευαστικών εργασιών. Οι εγκαταστάσεις, ο εξοπλισμός και τα οχήματα κατασκευής εκπέμπουν αέριους ρύπους, ως αποτέλεσμα της καύσης υγρών καυσίμων, συμπεριλαμβανομένων των αερίων του θερμοκηπίου (δηλ. μονοξείδιο άνθρακα, διοξείδιο του άνθρακα και υδρογονάνθρακες-H/C). Επιπρόσθετα, τα κατασκευαστικά έργα που είναι αναγκαία για την υλοποίηση του προτεινόμενου έργου αναμένεται να προκαλέσουν τη δημιουργία σκόνης στην περιοχή, λόγω των εργασιών φόρτωσης και εκφόρτωσης των λατομικών υλικών, της κατασκευής των αναγκαίων προσβάσεων για την εξυπηρέτηση του έργου και της διακίνησης βαρέων οχημάτων. Επίσης σκόνη θα δημιουργηθεί και από τη συσσώρευση και αποθήκευση υλικών (λατομικά υλικά, χώμα, άμμος, κτλ) στο χώρο των εργοταξίων καθ' όλη τη διάρκεια των κατασκευαστικών εργασιών. Συμβάλλουν επίσης, αλλά σε μικρότερο βαθμό, η χρήση τσιμέντου, άμμου και άλλων λεπτόκοκκων υλικών και η κίνηση των διαφόρων μηχανημάτων στους χώρους των εργοταξίων για την εκτέλεση των εργασιών διαμόρφωσης της επιφάνειας του εδάφους, αποθήκευσης υλικών, και της κίνησης των οχημάτων και του κατασκευαστικού εξοπλισμού στο χώρο των εργασιών.

Ο Πίνακας 3.9 υποδεικνύει τους συντελεστές εκπομπής με βάση το πρόγραμμα των κατασκευαστικών εργασιών και τις εκτιμώμενες ανάγκες σε εξοπλισμό. Επίσης, ο Πίνακας 3.10 παρουσιάζει τις εκπομπές από τη λειτουργία των μηχανημάτων που αναμένονται κατά το στάδιο κατασκευής του έργου.

Πίνακας 3.9: Συντελεστές εκπομπής κατασκευαστικών μηχανημάτων

	CO	HC	NO _x	SO ₂	PM ₁₀
Εκκαθαφέας					
g/ hr	----	817	92	92	260
g/ kWh	----	4.7	3.03	3.03	3.63
Φορτηγό					
g/ hr	----	87	45	45	114
g/ kWh	----	0.50	1.49	1.49	1.60
Αντλία σκυροδέματος					
g/ hr	----	1,890	375	375	859
g/ kWh	----	10.92	12.50	12.50	11.80
Βαρέλα					
g/ hr	----	817	92	92	260
g/ kWh	----	4.7	3.03	3.03	3.63

Πίνακας 3.10: Επίπεδα εκπομπών αέριων ρύπων κατά τα κατασκευαστικά έργα

	CO	HC	NO _x	SO ₂	PM ₁₀
--	----	----	-----------------	-----------------	------------------



Εκκαμφείς	0	800	90	90	255
Φορτηγό	0	85	45	45	115
Αντλία σκυροδέματος	0	750	150	150	350
Βαρέλα	0	800	90	90	255
kg/hr	0	0.65	0.1	0.1	0.2

3.13.2 Κατά τη Λειτουργία

3.13.2.1 Κατανάλωση/ Παροχή Ενέργειας

Η ανάπτυξη **Φωτοβολταϊκών** πάρκων για την παραγωγή ηλεκτρικής ενέργειας (αντικαθιστώντας τους συμβατικούς ηλεκτροπαραγωγικούς σταθμούς) είναι σύμφωνη με το σύγχρονο μοντέλο της αειφόρου ανάπτυξης του τομέα της ηλεκτροπαραγωγής που επιβάλλει το μηδενισμό, όπου είναι δυνατόν, των εκπομπών ρύπων στο περιβάλλον και τη μεγιστοποίηση της διατήρησης των φυσικών ενεργειακών πόρων.

3.13.2.2 Αέριες Εκπομπές στην Ατμόσφαιρα

Λαμβανομένων υπόψη των εκπομπών ρύπων από τους υπό λειτουργία ηλεκτροπαραγωγικούς σταθμούς της ΑΗΚ-ΙΑΚ ΑΧΕΡΑ ΑΝΑΝΕΩΣΙΜΕΣ Λτδ και το γεγονός ότι η ενεργειακή παραγωγή του **Φωτοβολταϊκού** πάρκου θα ανέρχεται στις **5,450 MWh** ανά έτος, η συμμετοχή του έργου στον περιορισμό των εκπομπών αέριων ρύπων (CO₂) είναι της τάξης των **5,000 τόνων** ετησίως περίπου.

3.13.2.3 Υγρά και Στερεά Απόβλητα

Μικρές ποσότητες αστικών απορριμμάτων αναμένονται να παράγονται γιατί δε θα υπάρχει μόνιμο προσωπικό στο χώρο του **Φωτοβολταϊκού** Πάρκου αλλά περίπου κάθε μήνα θα επισκέπτεται το χώρο προσωπικό για έλεγχο του ηλεκτρολογικού εξοπλισμού και των πλασιών.

Περίπου 3 με 4 φορές τον χρόνο θα πλένονται τα πλαίσια. Το νερό θα μεταφέρεται με τη βοήθεια βυτιοφόρου στον χώρο του ΦΒ Πάρκου.

3.13.2.4 Επίπεδα Παραγόμενου Θορύβου

Κατά τη λειτουργία του ΦΒ Πάρκου δεν αναμένονται διακυμάνσεις στα επίπεδα θορύβου στην ευρύτερη περιοχή του έργου.

3.13.2.5 Ανάλυση Κύκλου Ζωής

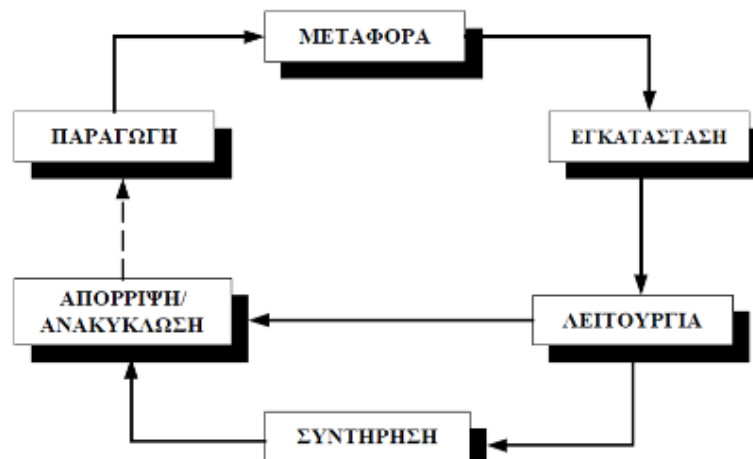
Οι συνολικές εκπομπές αέριων ρύπων, και ειδικότερα CO₂, στα διαφορετικά στάδια ζωής ενός ΦΒ συστήματος ποικίλουν ανάλογα με τη χρησιμοποιούμενη τεχνολογία και χρήση των ΦΒ.

Με την πάροδο του χρόνου και την εξέλιξη της τεχνολογίας, μειώνονται και οι εκπομπές ανά μονάδα παραγόμενης ενέργειας. Σύμφωνα με τελευταίες εκτιμήσεις για τα διαφορετικά στάδια του Κύκλου Ζωής ενός ΦΒ, υπολογίστηκε ότι οι συνολικές εκπομπές CO₂ κυμαίνονται από 20 gr μέχρι 55 gr ανά παραγόμενη kWh. Οι εκπομπές αυτές είναι κατά πολύ λιγότερες, συγκρινόμενες με αυτές ενός ηλεκτροπαραγωγού σταθμού που χρησιμοποιεί πετρέλαιο (περίπου 800 gr ανά παραγόμενη kWh). Το μεγαλύτερο δε ποσοστό των ρύπων αυτών αφορά στο στάδιο παραγωγής των ΦΒ στοιχείων.

Οι εκπομπές αέριων ρύπων ανά μονάδα παραγόμενης ενέργειας (gr/kWh) από την καύση πετρελαίου για την παραγωγή ηλεκτρισμού με τεχνολογία αεριοστρόβιλου φαίνονται στον Πίνακα 3.11.

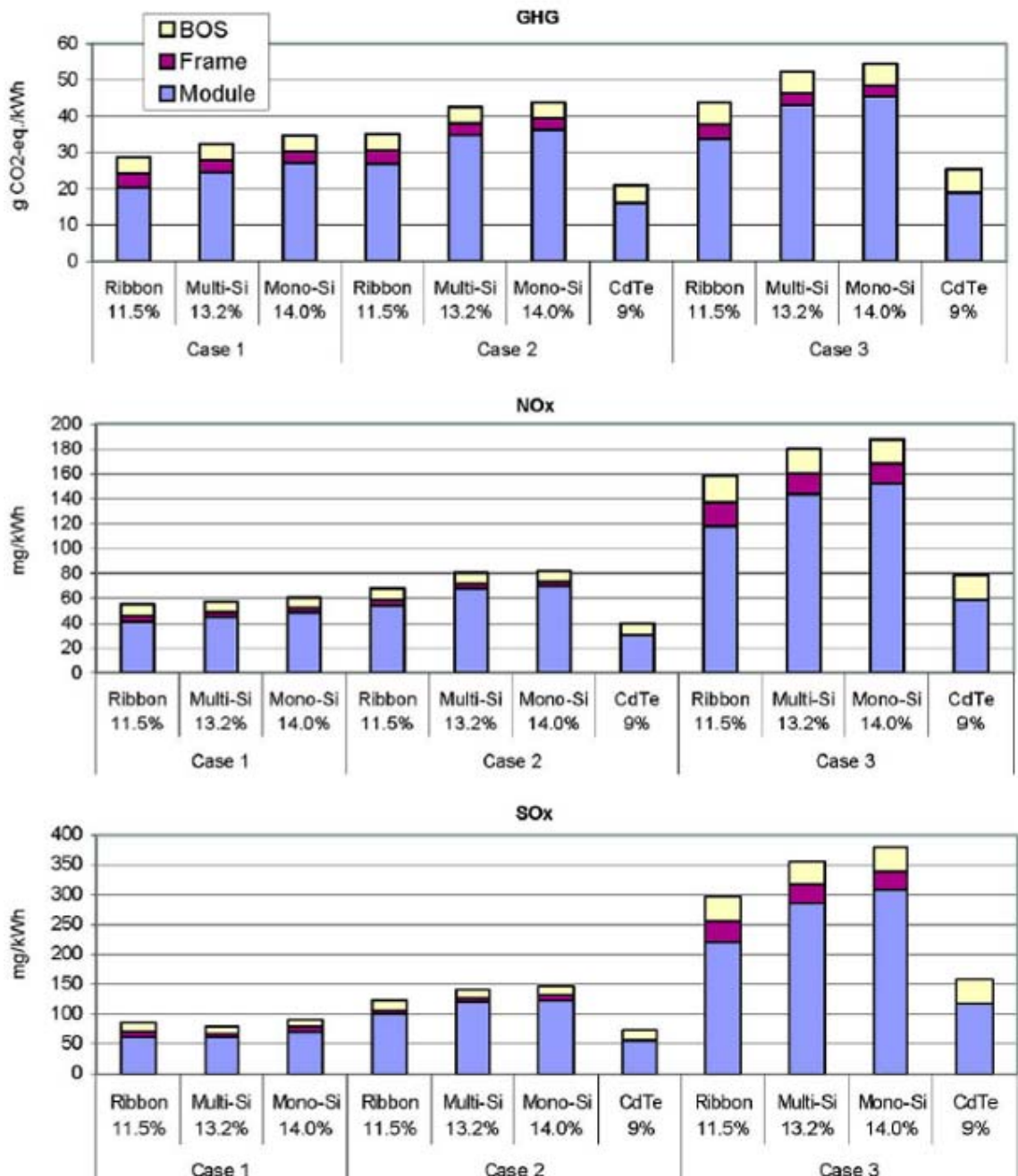
Πίνακας 3.11: Εκπομπές αέριων ρύπων από την καύση πετρελαίου

Είδος ρυπαντή	g/kWh
Σωματίδια PM ₁₀	250
SO ₂	1088
NO _x	822
CO ₂	858



Πηγή: Ν. Φραντζεσκάκη, Β. Γκέκας και Θ. Τσούτσος, Περιβαλλοντικές επιπτώσεις από τη χρήση ηλιακών συστημάτων για μια αειφόρο προοπτική

Εικόνα 3.9: Στάδια Ανάλυσης Κύκλου Ζωής



* Life-cycle emissions from silicon and CdTe PV modules. BOS is the Balance of System (i.e., module supports, cabling, and power conditioning). Conditions: ground-mounted systems, Southern European insolation, 1700 kWh/m²/yr, performance ratio of 0.8, and lifetime of 30 years. Case 1: current electricity mixture in Si production-CrystalClear project and Ecoinvent database. Case 2: Union of the Co-ordination of Transmission of Electricity (UCTE) grid mixture and Ecoinvent database. Case 3: U.S. grid mixture and Franklin database.

Εικόνα 3. 10: Ανάλυση αέριων εκπομπών κύκλου ζωής ενός ΦΒ συστήματος (*Emissions from Photovoltaic Life Cycles - Vasilis M. Fthenakis et.all (2008)*)



Μελέτη Εκτίμησης Επιπτώσεων στο Περιβάλλον
Φωτοβολταϊκού Πάρκου 3 MW στην θέση Αχεράς Γ της
Κοινότητας Αγίου Ιωάννη, Επαρχίας Λευκωσίας

ΑΗΚ-ΙΑΚ ΑΧΕΡΑ ΑΝΑΝΕΩΣΙΜΕΣ ΛΤΔ



ΚΕΦΑΛΑΙΟ 4

Περιγραφή και Ανάλυση του Περιβάλλοντος



Μελέτη Εκτίμησης Επιπτώσεων στο Περιβάλλον
Φωτοβολταϊκού Πάρκου 3 MW στην θέση Αχεράς Γ της
Κοινότητας Αγίου Ιωάννη, Επαρχίας Λευκωσίας

ΑΗΚ-ΙΑΚ ΑΧΕΡΑ ΑΝΑΝΕΩΣΙΜΕΣ ΛΤΔ

4 ΠΕΡΙΓΡΑΦΗ ΚΑΙ ΑΝΑΛΥΣΗ ΤΟΥ ΥΦΙΣΤΑΜΕΝΟΥ ΠΕΡΙΒΑΛΛΟΝΤΟΣ

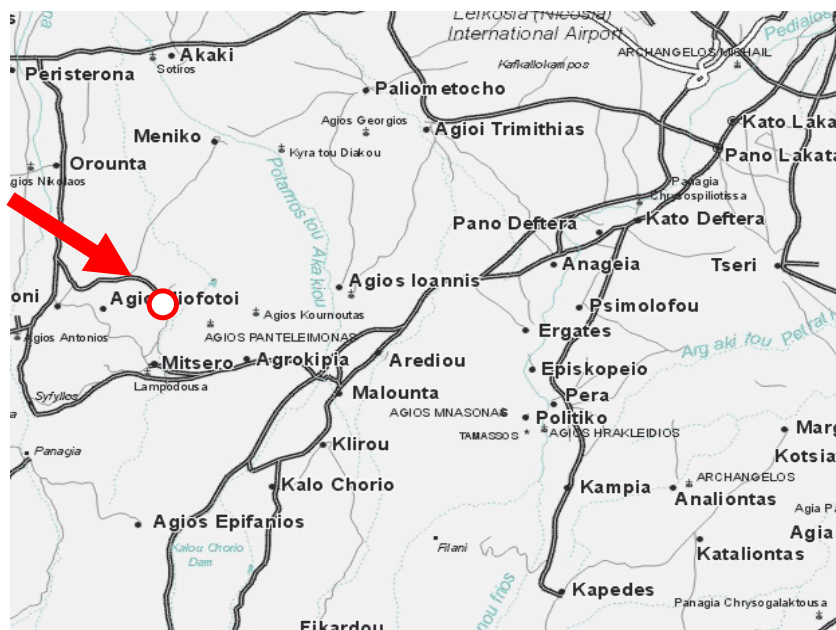
Στο κεφάλαιο αυτό περιγράφεται η υφιστάμενη κατάσταση του φυσικού και κοινωνικό-οικονομικού περιβάλλοντος της περιοχής μελέτης. Τα θέματα που καλύπτονται περιλαμβάνουν:

- Γενική περιγραφή και μορφολογία της περιοχής,
- Γεωμορφολογία, γεωλογία και υδρογεωλογία,
- Σεισμικότητα,
- Επιφανειακά και υπόγεια νερά,
- Οικολογικά στοιχεία χερσαίου χώρου,
- Κλίμα και μετεωρολογία,
- Ποιότητα της ατμόσφαιρας,
- Χρήσεις γης και πολεοδομικές ζώνες ,
- Δημογραφικά στοιχεία,
- Οδικό δίκτυο,
- Αρχαιολογικοί χώροι και μνημεία

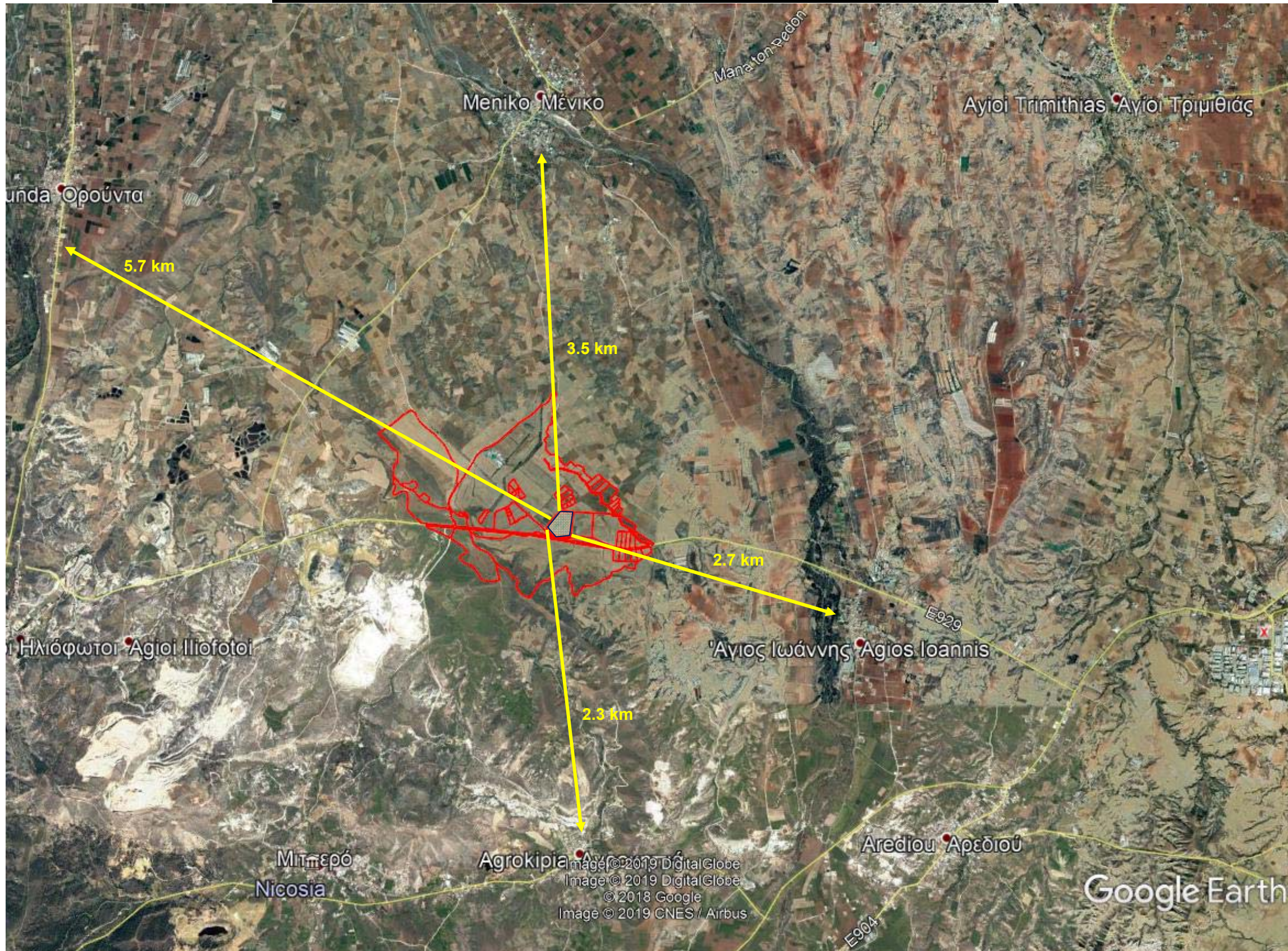
4.1 Φυσικό Περιβάλλον

Προκειμένου να αξιολογηθούν οι πιθανές επιπτώσεις του προτεινόμενου έργου στο περιβάλλον, η υφιστάμενη κατάσταση του περιβάλλοντος θα πρέπει να προσδιοριστεί και να αναλυθεί. Στο κεφάλαιο αυτό, τα στοιχεία επικεντρώνονται συνοπτικά στην περιοχή μελέτης.

Οι Μελετητές στηρίχτηκαν στη γνώση και κατανόηση της λειτουργίας των φυσικών συστημάτων του περιβάλλοντος (οικολογία, μετεωρολογία, γεωλογία, σεισμολογία, υδρογεωλογία, γεωμορφολογία, κ.λπ.), στην ευρύτερη περιοχή του έργου και με βάση αυτά τα στοιχεία, προχώρησαν στην παρούσα λεπτομερή μελέτη για το προτεινόμενο **Φωτοβολταϊκό** Πάρκο εντός των διοικητικών ορίων της κοινότητας Αγίου Ιωάννη, της Επαρχίας Λευκωσίας. Στις Εικόνες 4.1 και 4.2 σημειώνεται η περιοχή μελέτης.



Εικόνα 4.1: Χάρτης της περιοχής μελέτης



Εικόνα 4.2: Τοποθεσία Εγκατάστασης Φωτοβολταϊκού Πάρκου Ισχύος 3 MW στην θέση Αχεράς Γ της κοινότητας Αγίου Ιωάννη, Επαρχίας Λευκωσίας



4.1.1 Χερσαίος χώρος

Η ανάπτυξη θα πραγματοποιηθεί σε μέρος του τεμαχίου 113 Φ/Σχ ΧΧΙΧ/38, όπως φαίνεται και στην **Εικόνα 4.2**, επιφάνειας 51,821 m². Οι πλησιέστεροι οικισμοί είναι στα 2.6 χιλιόμετρα νοτιοανατολικά η κοινότητα Αγίου Ιωάννη, στα 3.5 χιλιόμετρα βόρεια η κοινότητα Μενόικου, 2.7 χλμ νότια η Αγροκηπιά, το Μιτσερό στα 3.7 χλμ και η Κάτω Μονή στα 4 χλμ. Το πλησιέστερο σχολείο στον υπό μελέτη χώρο είναι το δημοτικό σχολείο Αγίου Ιωάννη, και το πλησιέστερο νοσηλευτήριο είναι το Κέντρο Υγείας Ακακίου. Αυτοκινητόδρομοι δεν υπάρχουν στην ευρύτερη περιοχή. Το τεμάχιο της ανάπτυξης εφάπτεται στον επαρχιακό δρόμο Αγίου Ιωάννη - Κάτω Μονής (**Εικόνα 4.2**).

Οι κύριες χρήσεις γης στην περιοχή είναι η γεωργία και η κτηνοτροφία. Η θέση του έργου βρίσκεται σε υψόμετρο 290 μέτρων περίπου από την επιφάνεια της θάλασσας. Σε απόσταση περίπου 800 m νοτίως του υπό μελέτη τεμαχίου (**Εικόνα 4.13**) βρίσκεται το πλησιέστερο βόρειο όριο της «Περιοχής Μιτσερού», που ενταγμένη στο δίκτυο NATURA 2000 (CY2000003).

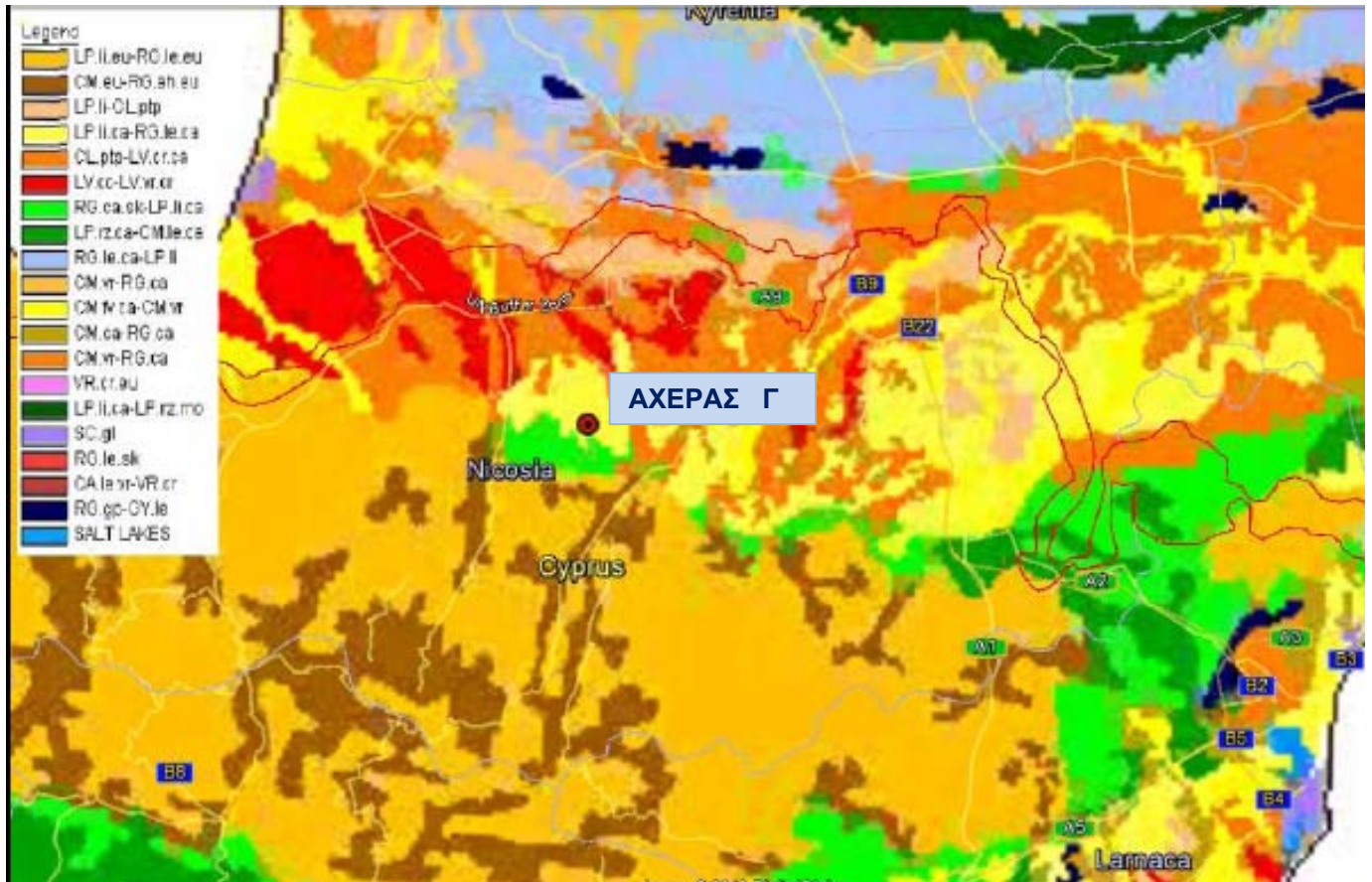
Η Κοινότητα Αγίου Ιωάννη, της Επαρχίας Λευκωσίας γειτονεύει με τις Κοινότητες Μενόικου, Παλαιομετόχου και Άγιοι Τριμυθιάς. Η Κοινότητα Αγίου Ιωάννη Μαλούντας βρίσκεται στη βόρεια-βορειοανατολική μεριά του ορεινού συμπλέγματος του Τροόδου σε υψόμετρο 340 m και είναι χτισμένη στα δεξιά της κοιλάδας του ποταμού Ακακίου που είναι παραπόταμος του Σερράχη.

4.1.1.1 Γενική περιγραφή και μορφολογία της περιοχής

Το τεμάχιο (αρ.113), όπου θα πραγματοποιηθεί η υπό μελέτη ανάπτυξη, βρίσκονται εντός κτηνοτροφικής ζώνης Δ1. Το τεμάχιο συνορεύει με ακαλλιέργητα γεωργικά τεμάχια καθώς και καλλιεργημένες εκτάσεις. Η περιοχή στην οποία βρίσκεται το υπό μελέτη έργο χαρακτηρίζεται από ομαλή τοπογραφία με μικρές υψομετρικές διαφορές και μικρές κλίσεις, σε υψόμετρο περίπου 290 μέτρων επάνω από το επίπεδο της θάλασσας. Στα νότια της ανάπτυξης υπάρχουν λόφοι μέγιστου υψόμετρου 380 μέτρων.

4.1.1.2 Τοπογραφία και Γεωμορφολογία

Με βάση τον εδαφολογικό χάρτη "Reconnnaissance Soil Map of Cyprus" (Εικόνα 4.3), κλίμακας 1:125.000, οι κυρίαρχες ομάδες που αποτελούν το έδαφος της υπό μελέτης περιοχής είναι calcaric - lithic - LEPTOSOLS και calcaric - leptic - REGOSOLS. Τα LEPTOSOLS είναι εδάφη που περιορίζονται σε βάθος, λόγω της συνεχούς παρουσίας σκληρού βράχου μέσα στα πρώτα 25 cm από την επιφάνεια του εδάφους. Επίσης, χαρακτηρίζονται ως εδάφη τα οποία επικαλύπτονται από υλικό αποτελούμενο από ανθρακικό άλας ασβεστίου (> 40 %), μέσα στα πρώτα 25 cm από την εδαφολογική επιφάνεια. Σαν τελευταίο χαρακτηριστικό των LEPTOSOLS, είναι η μη ύπαρξη διαγνωστικού ορίζοντα, με εξαίρεση τον ορίζοντα mollic, ochric ή vertic. Τα χαρακτηριστικά του εδάφους REGOSOL είναι τα εξής: Εδάφη τα οποία αποτελούνται από μη σταθεροποιημένα υλικά (unconsolidated materials), αποκλειστικά από υλικά που είναι χονδροειδή κατασκευασμένα (coarse textured) ή παρουσιάζουν ιδιότητες fluvic, δηλαδή, που δεν έχουν κανέναν διαγνωστικό ορίζοντα εκτός από τον ochric.



Εικόνα 4.3: Εδαφολογικός χάρτης της περιοχής

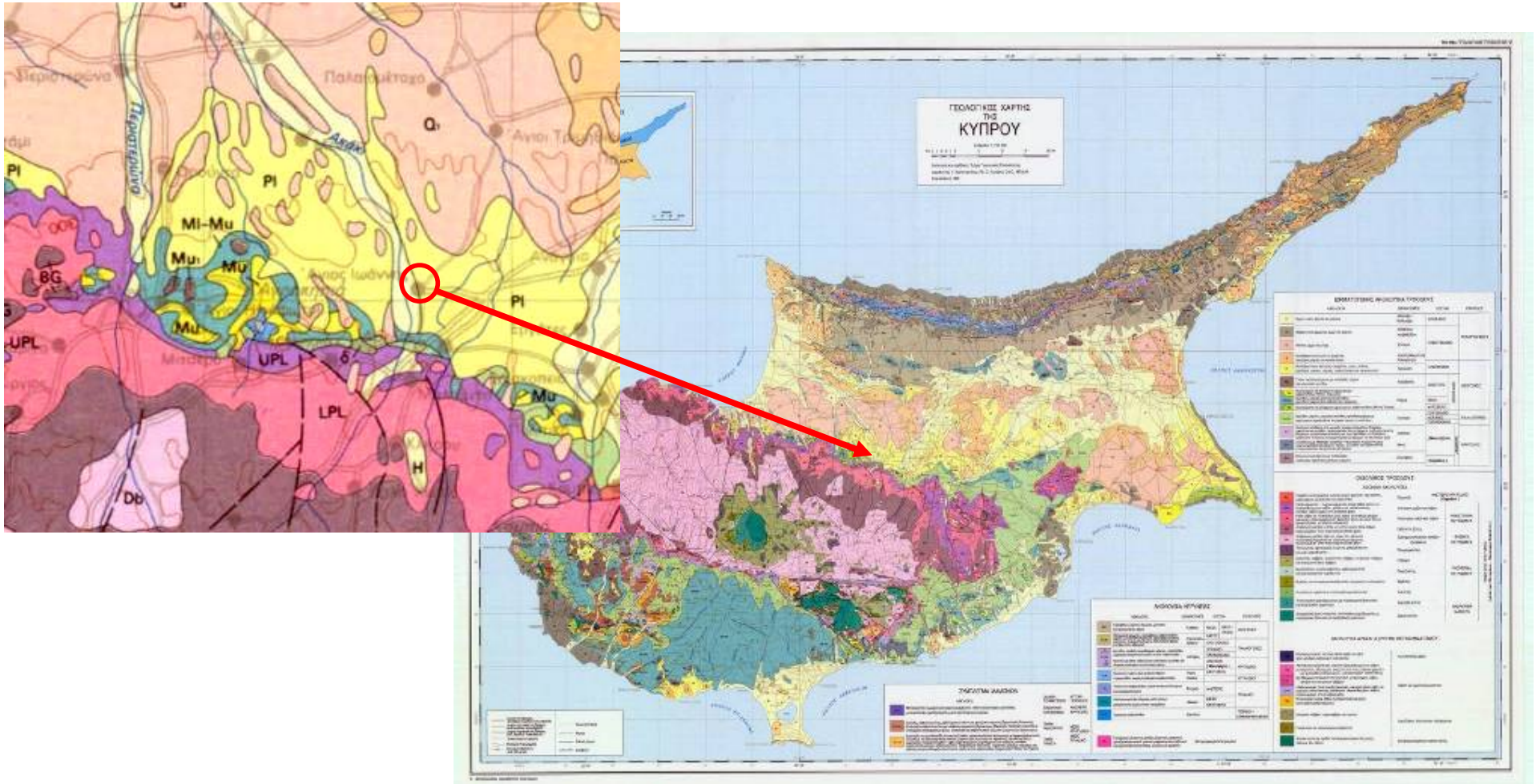
4.1.1.3 Γεωλογία και Γεωμορφολογία

Σύμφωνα με το Γεωλογικό Χάρτη της Κύπρου (Τμήμα Γεωλογικής Επισκόπησης) (Εικόνα 4.4), η θέση που προτεινόμενου έργου εμπίπτει στην οροσειρά του Τροόδου. Ο Άγιος Ιωάννης χαρακτηρίζεται από ιδιαίτερα τοπογραφικά μορφώματα που προσελκύουν το ενδιαφέρον. Σε μερικές περιοχές γύρω από την κοινότητα, το τοπίο εμφανίζεται με κοιλάματα και λόφους π.χ. αποστρογγυλωμένοι λόφοι, κωνικά σχήματα, τραπεζοειδείς λόφοι, μικρά οροπέδια, μικρές και μεγάλες κοιλάδες, κοιλάματα κάθε μεγέθους και σχήματος. Η διαφορετική σύνθεση των πετρωμάτων και ιδιαίτερα η παρουσία αμμογάλικου καθώς και η ύπαρξη κρούστας στην κορυφή των λόφων, συνέβαλε, μέσω της διάβρωσης, στην διαφοροποίηση του τοπίου.



Μελέτη Εκτίμησης Επιπτώσεων στο Περιβάλλον
Φωτοβολταϊκού Πάρκου 3 MW στην θέση Αχεράς Γ της
Κοινότητας Αγίου Ιωάννη, Επαρχίας Λευκωσίας

ΑΗΚ-ΙΑΚ ΑΧΕΡΑ ΑΝΑΝΕΩΣΙΜΕΣ ΛΤΔ



Πηγή: Τμήμα Γεωλογικής Επισκόπησης
Εικόνα 4.4: Γεωλογικός χάρτης της Κύπρου

Η ευρύτερη περιοχή μελέτης, ανήκει στη γεωλογική Ζώνη γνωστή ως «Κεντρική Πεδιάδα (Μεσαορία)». Η Κεντρική Πεδιάδα επηρεάστηκε γεωλογικά τόσο από τον Πενταδάκτυλο στα βόρεια όσο και από το Οφιολιθικό Σύμπλεγμα του Τροόδους, στα νότια. Έτσι τα πετρώματά της καλύπτουν μια μακρά περίοδο από την Ανώτερη Κρητιδική μέχρι την Πλειστόκαινη. Στο βόρειο τμήμα της βρίσκεται φλύσχη της Κυθρέας με το λοφώδες τοπίο του, ενώ στα νότια βρίσκεται η ιζηματογενής περιφερειακή σειρά του Τροόδους.

Η περιοχική μελέτης, καλύπτεται από βιοασβεστιτικούς και άλλους ψαμμίτες, ιλύες, χαλίκια, αμμούχες μάργες, μάργες, ασβεστόλιθους και κροκαλοπαγή (Σχηματισμός Λευκωσίας και Σύναγμα).

Η περιοχή του έργου, και η ευρύτερη περιοχή προς τα βόρεια, ανατολικά και δυτικά, αποτελεί μέρος της ιζηματογενούς λεκάνης της Μεσαορίας, στην οποία εναποτέθηκαν ιζήματα σημαντικού πάχους, από το Ανώτερο Μειόκαινο μέχρι και το Πλειστόκαινο. Τα ιζήματα αυτά προήλθαν, κατά κύριο λόγο, από τη διάβρωση παλαιότερων πετρωμάτων από τις οροσειρές του Τροόδους και του Πενταδάκτυλου, που αποτελούσαν το νότιο και βόρειο όριο της ιζηματογενούς λεκάνης αντίστοιχα, ενώ η λεκάνη ήταν ανοικτή προς τη Μεσόγειο θάλασσα στα ανατολικά και δυτικά. Στα νότια της περιοχής μελέτης εμφανίζονται στην επιφάνεια παλαιότερα σε ηλικία πετρώματα των Σχηματισμών της Πάχνας (Μέσο Μειόκαινο) και των Λευκάρων (Ανώτερο Κρητιδικό-Κατώτερο Μειόκαινο), τα οποία αποτελούν και το υπόβαθρο για τα Πλειο-Πλειστοκαινικά ιζήματα.

4.1.1.3 Σεισμικότητα

Η Κύπρος βρίσκεται στη σειсмоγόνο ζώνη των Άλπεων-Ιμαλαΐων, μέσα στην οποία εκδηλώνονται 15% των σεισμών παγκοσμίως. Η σεισμικότητα της Κύπρου αποδίδεται κατά κύριο λόγο στο «Κυπριακό Τόξο», που αποτελεί το τεκτονικό όριο μεταξύ της Αφρικανικής και Ευρασιατικής λιθοσφαιρικής πλάκας στην περιοχή της Ανατολικής Μεσογείου. Αυτό βρίσκεται στη θάλασσα στα δυτικά και νότια της Κύπρου. Κατά μήκος του τόξου αυτού παρατηρείται συγκέντρωση πολλών επικέντρων σεισμών, δείχνοντας ότι οι τεκτονικές κινήσεις σε όλο του το μήκος είναι η αιτία πολλών σεισμών.

Η Κύπρος βρίσκεται σε μια σεισογόνο ζώνη και ολόκληρο το νησί μπορεί να θεωρηθεί σεισμόπληκτη περιοχή. Όμως, η πιο σεισμόπληκτη περιοχή της Κύπρου είναι η παράκτια ζώνη, που εκτείνεται από την Πάφο έως την Αμμόχωστο, διαμέσου της Λεμεσού και της Λάρνακας.



Πηγή: Τμήμα Γεωλογικής Επισκόπησης

Εικόνα 4.5: Χάρτης σεισμικής επικινδυνότητας της Κύπρου

Η σεισμική επικινδυνότητα της Κύπρου αντικατοπτρίζεται στον αντισεισμικό κώδικα που εφαρμόζεται σε όλες τις κατασκευές. Σύμφωνα με τον κώδικα αυτό, η Κύπρος χωρίζεται σε

τρεις ζώνες με βάση τις σεισμικές εντάσεις που αναμένονται σε κάθε περιοχή. Ο Πίνακας 4.1 παρουσιάζει για κάθε ζώνη, τις τιμές υπολογισμού για τη μέγιστη επιτάχυνση του εδάφους A_{max} ως ποσοστό της επιτάχυνσης της βαρύτητας (g).

Πίνακας 4.1: Μέγιστη επιτάχυνση εδάφους ανά ζώνη

Ζώνη	A_{max} (g)
1	0.15
2	0.20
3	0.25

Η περιοχή μελέτης του προτεινόμενου έργου εμπίπτει στη Ζώνη 2 με μέγιστη επιτάχυνση εδάφους 0.20 g (Εικόνα 4.5).

4.1.1.4 Επιφανειακά νερά - Δίκτυο χειμάρρων - Λεκάνες απορροής

Η Κύπρος στερείται μεγάλων ποταμών και μεγάλων λιμνών. Υπάρχουν μόνο εποχιακοί ποταμοί (χειμάρροι) και δύο αλυκές σημαντικού μεγέθους. Οι κύριοι ποταμοί της Κύπρου έχουν την πηγή τους στα βουνά του Τροόδους. Οι μεγαλύτεροι αυτών των ποταμών (Κούρης, Κρύος, Διάριζος και Ξερός) έχουν μια μόνιμη ροή νερού στη πηγή τους, αν και μειώνεται πολύ το καλοκαίρι. Οι ποταμοί, στις πεδιάδες, έχουν νερό μόνο κατά τη διάρκεια του χειμώνα και την άνοιξη.

Το νησί της Κύπρου, υδρογραφικά, είναι υποδιαιρεμένο σε 9 υδρογεωλογικές περιοχές, που αποτελούνται από 70 κύριες λεκάνες απορροής και 387 υπολεκάνες απορροής. (Εικόνα 4.6)



Εικόνα 4.6: Επιφανειακά νερά - Λεκάνες Απορροής

Σύμφωνα με στοιχεία του Τμήματος Αναπτύξεως Υδάτων, η περιοχή μελέτης ανήκει στη Λεκάνη Απορροής 3-7. Η λεκάνη απορροής ονομάζεται Σερράχη (3-7), η οποία διασχίζεται από το ποταμό Σερράχη (Εικόνα 4.7). Η περιοχή κάλυψης της λεκάνης είναι 737 km² και είναι μέτριων



διαστάσεων 100 - 1000 km². Το μήκος της λεκάνης είναι 287,7 km. Η μέση ετήσια κατακρήμνιση ανέρχεται στα 374 mm και ο όγκος βροχόπτωσης στα 2,75 x 10⁸ m³/έτος.

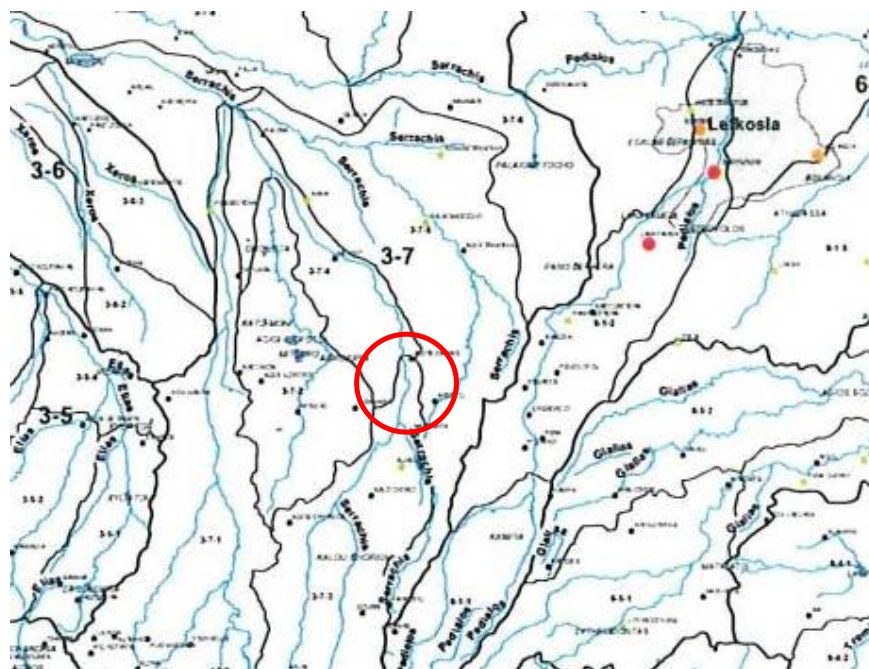
Μέσα από την περιοχή της κοινότητας του Αγίου Ιωάννη Μαλούντας περνά ο ποταμός Ακακίου που στη συνέχεια συνδέεται με τον ποταμό Σερράχη ο οποίος καταλήγει στον κόλπο της Μόρφου.

Η λεκάνη απορροής Σερράχης περιλαμβάνει τα ποτάμια υδατικά σώματα που παρουσιάζονται στον Πίνακα 3.2.

Η κατάσταση στη λεκάνη απορροής 3-7 χαρακτηρίζεται μέτρια. Οι καταγεγραμμένες πιέσεις στη λεκάνη απορροής CY 3-7 προέρχονται κυρίως από τη γεωργική δραστηριότητα, τις κτηνοτροφικές εγκαταστάσεις και την αστική ανάπτυξη και σε μικρότερο βαθμό από την λειτουργία λατομείων και των Χ.Α.Δ.Α.

Πίνακας 4.2: Χαρακτηριστικά των ποτάμιων υδατικών σωμάτων

Κωδικός Υδατικού Σώματος	Τύπος σύμφωνα με την Οδηγία Πλαίσιο για τα νερά (2000/60/ΕΚ)	Ιδιαίτερα τροποποιημένο	Μήκος (km)	Περιλαμβάνει υπολεκάνη
CY_3-7-1_R3	3	-	3,4	3-7-1
CY_3-7-11_R3	3	-	76,6	3-7-1
CY_3-7-12_R3	3	-	0,7	3-7-1
CY_3-7-2_R3	3	-	23,1	3-7-2
CY_3-7-3_R3-HM	3	ΝΑΙ	18,7	3-7-3
CY_3-7-31_R3	3	-	4,8	3-7-3
CY_3-7-32_R3	3	-	9,5	3-7-3
CY_3-7-33_R3	3	-	4,7	3-7-3
CY_3-7-34_R3	3	-	11,3	3-7-3
CY_3-7-41_R3-HM	3	ΝΑΙ	9,4	3-7-4
CY_3-7-42_R3-HM	3	ΝΑΙ	28,5	3-7-4
CY_3-7-51_R3	3	-	29,2	3-7-5
CY_3-7-52_R3	3	-	28,2	3-7-5
CY_3-7-6_R3	3	-	39,6	3-7-6



Πηγή: Τμήμα Ανάπτυξης Υδάτων

Εικόνα 4.7: Επιφανειακά νερά - Λεκάνες Απορροής

4.1.1.5 Υπόγεια νερά

Στην ευρύτερη περιοχή (Εικόνα 4.8) αναπτύσσεται το παράκτιο πεδινό τμήμα της Κεντρικής και Δυτικής Μεσαορίας (Κωδικός Υπόγειου υδατινού σώματος CY-17). Τα κύρια χαρακτηριστικά του υπόγειου υδατικού σώματος φαίνεται στον Πίνακα 4.3 που ακολουθεί.

Πίνακας 4.3: Χαρακτηριστικά Υπόγειου Υδατικού Σώματος CY-17

Κωδικός	Όνομα	Γεωλογία	Υπερκείμενα στρώματα	Τύπος Υδροφορέα	Μέση φυσική τροφοδοσία ($10^6 \text{ m}^3/\text{y}$)	Τεχνητός εμπλουτισμός ($10^6 \text{ m}^3/\text{y}$)	Θαλάσσια διείσδυση	Αντλήσεις ($10^6 \text{ m}^3/\text{y}$)	Εκφόρτιση στη θάλασσα	Ρύπανση (πθανή)	Χρήσεις γης
CY - 17	Κεντρική και Δυτική Μεσαορία	Νεογενείς ως τεταρτογενείς αποθέσεις (άμμοι, ιλύες, χαλίκια, ψαμμίτες, κροκαλοπαγή, μάργες, γύψοι, ασβεστόλιθοι)	Εναλλασσόμενες μεγάλης έως μέτριας περατότητας αποθέσεις με αδιαπέρατα στρώματα, κατά θέσεις πάχους 100 m	Φρεάτιος/μερικώς υπό πίεση/υπό πίεση	34	-	ΝΑΙ	29	ΝΑΙ	Θαλάσσια διείσδυση (500 mg/l)	Αστικοποίηση/ Καλλιέργειες

Πρόκειται για το δεύτερο μεγαλύτερο και παραγωγικότερο υδατικό σώμα του νησιού. Παρουσιάζει εξαιρετική ανομοιογένεια και είναι ιδιαίτερα πολύπλοκο υδρογεωλογικό σύστημα. Επιπρόσθετα ένα μεγάλο κομμάτι του βρίσκεται στη κατεχόμενη περιοχή και δεν παρακολουθείται. Ο ακριβής προσδιορισμός του ποσοτικού ισοζυγίου σε ένα τέτοιο υδροφόρο



σύστημα είναι πολύ δύσκολος και γι' αυτό το λόγο σε μεγάλο βαθμό έγιναν εκτιμήσεις σε ότι αφορά την ποσοτική και ποιοτική κατάσταση του Υδατικού Σώματος.

Παρουσιάζεται συνεχόμενη πτωτική τάση της υπόγειας στάθμης νερού η οποία οφείλεται στην υπεράντληση. Η υπεράντληση εντοπίστηκε προ Τουρκικής εισβολής και συνεχίζεται μέχρι και σήμερα. Οι περισσότερες ενδείξεις είναι αρνητικές γι' αυτό και η ποσοτική κατάσταση χαρακτηρίζεται 'κακή'. Η ποιοτική κατάσταση χαρακτηρίζεται 'καλή' με μερικές μεμονωμένες περιοχές να παρουσιάζουν ψηλές τιμές σε κάποια χημικά στοιχεία. Κάποιες απ' αυτές δικαιολογούνται λόγω της χημικής σύστασης των πετρωμάτων (Χλωριόντα, Θειικά άλατα και ηλεκτρικής αγωγιμότητας). Η προέλευση των υπόλοιπων χημικών στοιχείων με ψηλές συγκεντρώσεις π.χ. Αρσενικού, διερευνώνται.

Πίνακας 4.4: Πρόσφατη ποσοτική κατάσταση Υδατικού Σώματος CY_17. Εκτίμηση Υδατικού Ισοζυγίου

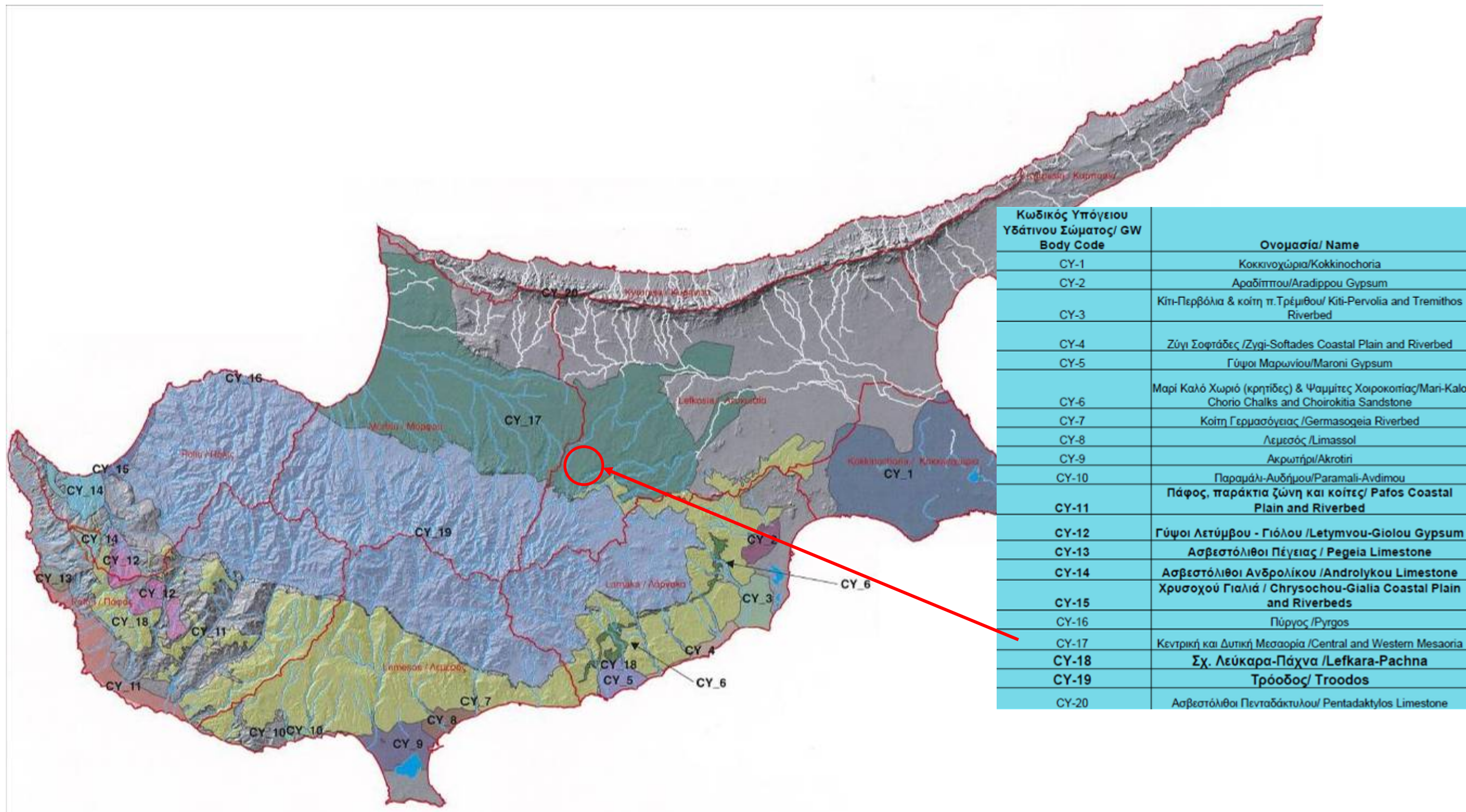
Περίοδος	Εμπλουτισμός*	Αντλήσεις	Φυσικές απώλειες**	Υπεράντληση
2000-2008	34,4 ΕΚΜ/έτος	26,7 ΕΚΜ/έτος	12,0 ΕΚΜ/έτος	-4,3 ΕΚΜ/έτος

*Εμπλουτισμός θεωρείται η τροφοδοσία που προέρχεται από α) τη βροχοπτώση, β) νερό που κατεισδύει από ροές ποταμών, γ) επιστροφές από άρδευση, δ) υπόγειες εισροές από γειτονικούς υδροφορείς, ε) απώλειες από φράγματα και στ) τεχνητούς εμπλουτισμούς (αν γίνονται).

** Φυσικές απώλειες νοούνται: α) Οι υπόγειες μεταγίσεις σε γειτονικούς υδροφορείς που βρίσκονται σε υδραυλική επικοινωνία μεταξύ τους και β) οι υπόγειες εκροές προς τη θάλασσα.

Πίνακας 4.5: Ποιοτική κατάσταση Υδατικού Σώματος CY-17 κατά τη διετία 2008 - 2009

Χημική Παράμετρος	Μονάδα Μέτρησης	Ποιοτικό Όριο	Μέση Τιμή	Υπερβάσεις που καταγράφηκαν εντός 2008-2009		
				Μέγιστη Τιμή	Κύρια Υπαιτιότητα	Περιοχή εντοπισμού ουσίας
Νιτρικά άλατα (NO ₃ -N)	mg/l	11,29	2,63	14,12	Λιπάσματα	ΟΡΟΥΝΤΑ
Θειικά άλατα (SO ₄) ²⁻	mg/l	250	160	637	Χημική Σύσταση Πετρωμάτων	ΨΗΜΟΛΟΦΟΥ
Χλωριόντα (Cl ⁻)	mg/l	250	200	677		ΨΗΜΟΛΟΦΟΥ
Ηλ. Αγωγιμότητα	μS/cm	2500	1307	3505	Κτηνοτροφία Γεωργία	ΨΗΜΟΛΟΦΟΥ
Αμμωνία (NH ₃ -N)	mg/l	0,39	0,18	0,64		ΨΗΜΟΛΟΦΟΥ
Φυτοφάρμακα	μg/l	0,5	0,009	0,090		ΑΚΑΚΙ



Εικόνα 4.8: Υπόγεια υδατικά σώματα της Κύπρου¹

¹ Πηγή: Τμήμα Αναπτύξεως Υδάτων.

4.1.1.6 Αισθητική τοπίου

Η περιοχή μελέτης βρίσκεται εντός των διοικητικών ορίων της κοινότητας του Αγίου Ιωάννη, της επαρχίας Λευκωσίας. Η ευρύτερη περιοχή μελέτης του έργου χρησιμοποιείται για κτηνοτροφικές και γεωργικές δραστηριότητες. Στην ευρύτερη περιοχή μελέτης του προτεινόμενου έργου υπάρχουν μονάδες εκτροφής αλόγων και πουλερικών (Φάρμα Χατζηιωάννου). Επίσης, υπάρχουν ακαλλιεργήτες εκτάσεις, οι οποίες, καλύπτονται με άγρια βλάστηση ενώ στις καλλιεργημένες παρατηρούνται σιτηρά, εποχιακά, κυρίως κηπευτικά και όσπρια, καθώς και εκτάσεις με μεγάλο αριθμό ελαιόδεντρων. Στο τοπίο έχει κυριαρχήσει η φρυγανική βλάστηση που αποτελείται από χαμηλούς, αραιά διευθετημένους, συχνά αρωματικούς θάμνους οι οποίοι αντέχουν στις υψηλές θερμοκρασίες και στη ξηρασία, και φύονται σε χαμηλά υψόμετρα.

Η παρουσία του φωτοβολταϊκού πάρκου δεν αναμένεται να προκαλέσει οπτική αλλοίωση οποιουδήποτε αξιολογού χώρου, καθώς η ευρύτερη περιοχή δεν περιλαμβάνει κανένα στοιχείο με ιδιαίτερη αισθητική αξία.

Στις παρακάτω Εικόνες (Εικόνα 4.9 - 4.12) παρουσιάζονται φωτογραφίες από το υπό μελέτη τεμάχιο και την ευρύτερη περιοχή.



Εικόνα 4.9: Αισθητική τοπίου στο υπό μελέτη τεμάχιο



Εικόνα 4.10: Αισθητική τοπίου στο υπό μελέτη τεμάχιο



Εικόνα 4.11: Αισθητική τοπίου στο υπό μελέτη τεμάχιο



Εικόνα 4.12: Αισθητική τοπίου στο υπό μελέτη τεμάχιο

4.1.1.7 Οικολογικά στοιχεία χερσαίου χώρου

Στα πλαίσια της μελέτης αυτής αξιολογήθηκαν τα οικολογικά χαρακτηριστικά του τεμαχίου, στο οποίο θα πραγματοποιηθεί το έργο. Η αξιολόγηση στόχο έχει να συλλέξει πληροφορίες αναφορικά με τους τύπους οικοτόπων, τη χλωρίδα και την πανίδα της περιοχής στην οποία προτείνεται να γίνει το έργο αλλά και της ευρύτερης περιοχής. Η καταγραφή των οικολογικών χαρακτηριστικών έγινε κατά τις περιόδους Ιανουάριος - Απρίλιο 2018 και Μάρτιος 2019.

- **Τοπικά χαρακτηριστικά γνωρίσματα**

Τα τεμάχια στα οποία θα εγκατασταθεί το έργο βρίσκονται σε αγροτική περιοχή μεταξύ των κοινοτήτων Αγίου Ιωάννη και Μιτσερό. Τα τεμάχια γης της περιοχής χρησιμοποιούνται κυρίως για ξερικές καλλιέργειες σιτηρών. Τα είδη χλωρίδας και πανίδας που απαντώνται στην περιοχή είναι κοινά καθώς απαντώνται σε πολλά πεδινά μέρη της Κύπρου. Στην περιοχή μελέτης υπάρχει σημαντικός αριθμός ευκαλύπτων και κυπαρισσιών, μερικά εκ των οποίων μεγάλης ηλικίας. Ένα μεγάλο μέρος αυτών των δέντρων θα διατηρηθεί στο σημείο που βρίσκονται (οι ευκάλυπτοι που βρίσκονται κατά μήκος του δρόμου που διασχίζει διαγώνια τα τεμάχια), ενώ τα υπόλοιπα θα αποψιλωθούν. Οι ευκάλυπτοι που θα διατηρηθούν θα κλαδεύονται ώστε να διατηρούνται σε μέγιστο ύψος 10 μέτρων. Μικρός αριθμός ελαιόδεντρων που εντοπίστηκαν μπορούν να μεταφυτευθούν σε άλλο σημείο περιμετρικά του έργου ή σε άλλη θέση που θα υποδείξει ο ιδιοκτήτης.

Στα νότια της μελετώμενη ανάπτυξης, σε απόσταση περίπου 800 m (κοντινότερο σημείο) βρίσκεται περιοχή που εντάσσεται στο Δίκτυο Natura 2000, με κωδικό CY2000003, και όνομα «Περιοχή Μιτσερού».

Η περιοχή αυτή Natura είναι μικρή αλλά παρουσιάζει κάποιες αξιόλογες οικολογικές παραμέτρους:

- Κατά αρχάς ευρίσκεται εδώ ένας από τους σημαντικότερους πληθυσμούς του σπάνιου είδους οφρύς η κοτσεία (*Ophrys kotschy*), το οποίο περιλαμβάνεται στο Παράρτημα II της οδηγίας 92/43/ΕΟΚ του Συμβουλίου, για τη διατήρηση των φυσικών οικοτόπων και της άγριας πανίδας και χλωρίδας. Ανήκει στα αυστηρώς προστατευόμενα είδη της Σύμβασης της Βέρνης για τη διατήρηση της άγριας ζωής και του φυσικού περιβάλλοντος. Περιλαμβάνεται επίσης στην έκδοση της IUCN “List of Threatened Plants” καθώς και στο “European Red List of Globally Threatened Animals and Plants” ως εύρωστο είδος.
- Ευδοκούν στην περιοχή περισσότερα από 500 είδη φυτών, από τα οποία 21 είναι ενδημικά και 17 είδη orchideas. Στην περιοχή έχουν εντοπιστεί και τα *aethionema arabicum* και *aethionema carneum*, για τα οποία η Κύπρος αποτελεί το βορειότερο όριο διασποράς τους.
- Υπάρχουν αρκετοί οικότοποι που περιλαμβάνονται στο Παράρτημα I της οδηγίας 92/43/ΕΟΚ.
- Στην περιοχή βρίσκουν καταφύγιο και πολλά είδη πουλιών. Από αυτά, τα 14 συμπεριλαμβάνονται στο Παράρτημα I της οδηγίας 79/409/ΕΟΚ περί της διατήρησης των άγριων πτηνών, μεταξύ των οποίων τα ενδημικά Συλβία η μελανοθώραξ (*Sylvia melanothorax*), οινάνθη η κυπρία (*Oenanthe cyprica*) και το πεμπτεσούν (*Parus ater cypricotes*). Υπάρχουν επίσης άλλα 43 αποδημητικά είδη και 12 άλλα σημαντικά είδη πουλιών.
- Η πανίδα της περιοχής περιλαμβάνει τη νυχτερίδα Ρουσέπους ο Αιγυπτιακός ή Νυχτοπάππαρος (*Rousettus aegyptiacus*), που επίσης συμπεριλαμβάνεται στο Παράρτημα II της οδηγίας 92/43/ΕΟΚ όπως και 17 σημαντικά είδη θηλαστικών, ερπετών και αμφίβιων. Επίσης στην περιοχή αυτή έχουν καταγραφεί και 36 είδη εντόμων, 19 από τα οποία είναι ενδημικά

• Χλωρίδα

Το έργο βρίσκεται σε ημιορεινό υψόμετρο σε περιοχή η οποία στο παρελθόν χρησιμοποιήθηκε κυρίως για καλλιέργεια σιτηρών. Τα επίπεδα βροχόπτωσης στην περιοχή είναι περιορισμένα, και σε γενικές γραμμές το τοπίο χαρακτηρίζεται από χαμηλή και εποχιακή βλάστηση. Όσον αφορά στην εποχιακή χαμηλή βλάστηση της περιοχής, αυτή συμπεριλαμβάνει κυρίως αγρέλια (*asparagus stipularis*), μολόχες (*maiva aegyptia*), παλλούρες (*ziziphus lotus*), καππαρκές (*capparis spinosa*), μοσφιλιές (*crataegus azarolus*), άγριο κριθάρι (*hiordeum bulbosum*), μαζίν (*sarcopoterium spinosum*), θρουμπί (*thymus capitatus*), αβρόσιηλλα (*urginea maritime*), όπως και άλλα ποώδη, και εποχιακή χαμηλή βλάστηση.

Από άποψης οικολογικής προτασίας της περιοχής Natura, το μόνο ένα είδος φυτού που ευδοκμεί στην περιοχή, και που συγκαταλέγεται στο Παράρτημα II της Οδηγίας 92/43/ΕΟΚ, είναι ένα είδος orchideas, η *Ophrys kotschy*, όπως αναφέρθηκε και προηγουμένως.

Στον Πίνακα 4.6 δίδονται πιο αναλυτικά η κυριότερη χλωρίδα της άμεσης περιοχής του προτεινόμενου έργου.

Πίνακας 4.6: Κατάλογος της χλωρίδας στην περιοχή μελέτης

A/A	Γένος είδος	Κοινό Ελληνικό Όνομα	Παρατηρήσεις
1	<i>Aegilops spp.</i>	Αγριόσταρο	Κοινό είδος
2	<i>Agrostis spp.</i>	Αγρώστις	Κοινό είδος
3	<i>Amaranthus retroflexus</i>	Αγριόβλητο	Κοινό είδος
4	<i>Asphodelus aestivus</i>	Ασφόδελος	Κοινό είδος
5	<i>Bassia indica</i>		
6	<i>Calycotome villosa</i>	Καλυκοτόμη η εριότριχος	Κοινό είδος
7	<i>Capparis spinosa</i>	Καππαρκά	Κοινό είδος
8	<i>Ceratonia siliqua</i>	Χαρουπιά	Κοινό είδος
9	<i>Crataegus azarolus</i>	Μοσφιλιά	Κοινό είδος
10	<i>Echinops spinosissimus</i>	Καμηλάγκαθο	Κοινό είδος

A/A	Γένος είδος	Κοινό Ελληνικό Όνομα	Παρατηρήσεις
11	<i>Echium angustifolium</i>	Έχιον το στενόφυλλον	Κοινό είδος
12	<i>Ficus carica</i>	Συκιά	Κοινό είδος
13	<i>Genista sphacelata ssp. sphacelata</i>	Ρασιήν	Κοινό είδος
14	<i>Hyparrhenia hirta</i>		Κοινό είδος
15	<i>Inula viscosa</i>	Κόνυζος	Κοινό είδος
16	<i>Nicotiana glauca</i>	Γιατρός	Κοινό είδος
17	<i>Noaea mucromata</i>	Αντρούκλιαγρος	Κοινό είδος
18	<i>Olea europaea</i>	Ελιά	Κοινό είδος
19	<i>Onobrychis venosa</i>	Ονοβρυχίς η βλεβώδης	Ενδημικό είδος
20	<i>Opuntia ficus-barbarica</i>	Παπουτσοσυτζιά	Κοινό είδος
21	<i>Pallenis spinosa</i>	Καρφόχορτο	Κοινό είδος
22	<i>Reseda lutea</i>	Ώχρα	Κοινό είδος
23	<i>Phagnalon rupestre</i>	Ασπροθύμαρο	Κοινό είδος
24	<i>Pinus pinea</i>	Πεύκος Ήμερος	Κοινό είδος
25	<i>Sarcopoterium spinosum</i>	Μαζίν	Κοινό είδος
26	<i>Vitis vinifera</i>	Κλήμα	Κοινό είδος

• Πανίδα

Κατά τη διάρκεια των επισκέψεων παρατηρήθηκε μικρός αριθμός ειδών και έγινε βιβλιογραφική έρευνα για να εντοπιστούν τα διάφορα είδη πανίδας που εντοπίζονται στην περιοχή, τα οποία αναφέρονται αναλυτικά πιο κάτω.

Θηλαστικά

Τα είδη θηλαστικών που καταγράφηκαν περιλαμβάνουν σκαντζόχοιρους (*Hemiechinus auritus*), αλεπούδες (*Vulpes vulpes indutus*), λαγούς (*Lepus europaeus cypricus*), τη μυγαλίδα την κυπριακή (*Crociodura suaveolens cyprica*) και είδη νυχτερίδας. Τρία είδη νυχτερίδων απαντούνται στην περιοχή, και συγκαταλέγονται στο Παράρτημα II της Οδηγίας 92/43/ΕΟΚ. Συγκεκριμένα η *Rhinolophus euryale*, *Rhinolophus euryale*, έχουν θεαθεί, ενώ η *Rousettus aegyptiacus* είναι πιο κοινή.

Ερπετά

Βάση βιβλιογραφικών πηγών εκτιμάται ότι στην ευρύτερη περιοχή βρίσκουν καταφύγιο τα φίδια που αναφέρονται πιο κάτω (Πίνακας 4.7).

Πίνακας 4.7: Κατάλογος των ερπετών της περιοχής του έργου

Επιστημονικό όνομα	Κοινό Ελληνικό όνομα
<i>Typhlops vermicularis</i>	Ανήλιος
<i>Coluber jugularis</i>	Θερκό
<i>Coluber nummifer</i>	Δρόπης
<i>Telescopus fallax cyprianus</i>	Ξυλόδροπης
<i>Malpolon monspessulanus</i>	Σαΐτα
<i>Macrovipera lebetina</i>	Φίνα

Στην περιοχή μελέτης εκτιμάται ότι υπάρχουν τουλάχιστον 8 είδη σαυρών. Ανάμεσα σε αυτά περιλαμβάνονται τέσσερα ενδημικά υποείδη σαύρας, τα *Acanthodactylus schreiberi schreiberi*, *Chamaeleo chamaeleon*, *Lacerta laevis troodica* και *Ophisops elegans schlueteri*. Το είδος *Chamaeleo chamaeleon* προστατεύεται επίσης από τη Σύμβαση για το Διεθνές Εμπόριο Απειλούμενων ειδών Χλωρίδας και Πανίδας (CITES, Παράρτημα II). Τα περισσότερα ερπετά που

υπάρχουν στην περιοχή μελέτης περιλαμβάνονται στα Παραρτήματα II και III της Συνθήκης της Βέρνης.

Πτηνά

Τα πτηνά τα οποία απαντώνται στην περιοχή, συμπεριλαμβάνουν την κουκουβάγια (*athen noctua*), το σιαχίνι (*falco tinnunculus*), την πέρδικα (*alectoris chukar*), την κατσικορώνα (*pica pica*), το τρυγόνι (*streptopella turtur*), τη φάσσα (*Columba palumbus*), το χελιδόνι (*hirundo rustica*), την τζήκλα (*turdus merula*) και το σπουργίτι (*passer domesticus*).

Εντούτοις, στην περιοχή του Δικτύου Φύση 2000 Αλυκού Ποταμού / Αγίου Σωζόμενου, απαντάται, συχνά, αριθμός ειδών πτηνών που συμπεριλαμβάνονται στο Παράρτημα I της Οδηγίας 79/409/ΕΟΚ. Ο Πίνακας 4.8 περιλαμβάνει τα είδη ορنيθοπανίδας που έχουν αναγνωριστεί την περιοχή. Ο Πίνακας 4.9 παραθέτει τα είδη αποδημητικών πουλιών που δε συγκαταλέγονται στο Παράρτημα I της Οδηγίας 79/409/ΕΟΚ. Τα στοιχεία που συλλέχθηκαν κατά την καταγραφή (Ιανουάριος - Απρίλιος 2018) συμπληρωθήκαν από βιβλιογραφικές αναφορές που αφορούν την ευρύτερη περιοχή.

Πίνακας 4.8: Κατάλογος της ορنيθοπανίδας της περιοχής του έργου από βιβλιογραφικές αναφορές

A/A	Γένος είδος	Κοινό Ελληνικό Όνομα	Παρατηρήσεις	Παράρτημα 79/409/ΕΟΚ
1	<i>Alauda arvensis</i>	Τρασιήλα	Μεταναστευτικό	II
2	<i>Alectoris chukar</i>	Νησιώτικη Πέρδικα	Μόνιμος κάτοικος	II
3	<i>Asio otus</i>	Αρκόθουπος	Μόνιμος κάτοικος	-
4	<i>Athene noctua</i>	Κουκουβάγια	Μόνιμος κάτοικος	-
5	<i>Burhinus oedicephalus</i>	Πετροτουρλίδα	Μεταναστευτικό και σπάνια μόνιμος κάτοικος	-
6	<i>Carduelis carduelis</i>	Σγαρτίλι	Μεταναστευτικό και μόνιμος κάτοικος	-
7	<i>Carduelis chloris</i>	Λουλουδάς	Μεταναστευτικό και μόνιμος κάτοικος	-
8	<i>Galerida cristata</i>	Σκορταλλός	Μόνιμος κάτοικος	-
9	<i>Hippolais pallida</i>	Τριβιτούρα	Μόνιμος κάτοικος	-
10	<i>Hirundo rustica</i>	Σταβλοχελιδόνο	Μόνιμος κάτοικος	-
11	<i>Miliaria calandra</i>	Τσακρόστρουθος	Μόνιμος κάτοικος	-
12	<i>Oenanthe cyprica</i>	Σκαλιφούρτα	Μόνιμος κάτοικος, ενδημικό	I
13	<i>Sylvia atricapilla</i>	Αμπελοπούλλι	Μεταναστευτικό	-
14	<i>Sylvia conspicillata</i>	Κοτσινοφτέρι	Μόνιμος κάτοικος	-
15	<i>Sylvia melanothorax</i>	Τρυπομάζης	Μόνιμος κάτοικος, ενδημικό	I
16	<i>Turdus merula</i>	Μαυρόπουλλος	Μεταναστευτικό και μόνιμος κάτοικος	II
17	<i>Turdus philomelos</i>	Τσίχλα	Μεταναστευτικό	II
18	<i>Tyto alba</i>	Ανθρωπούλλι	Μόνιμος κάτοικος	-
19	<i>Vanellus vanellus</i>	Γιαννής	Μεταναστευτικό	-

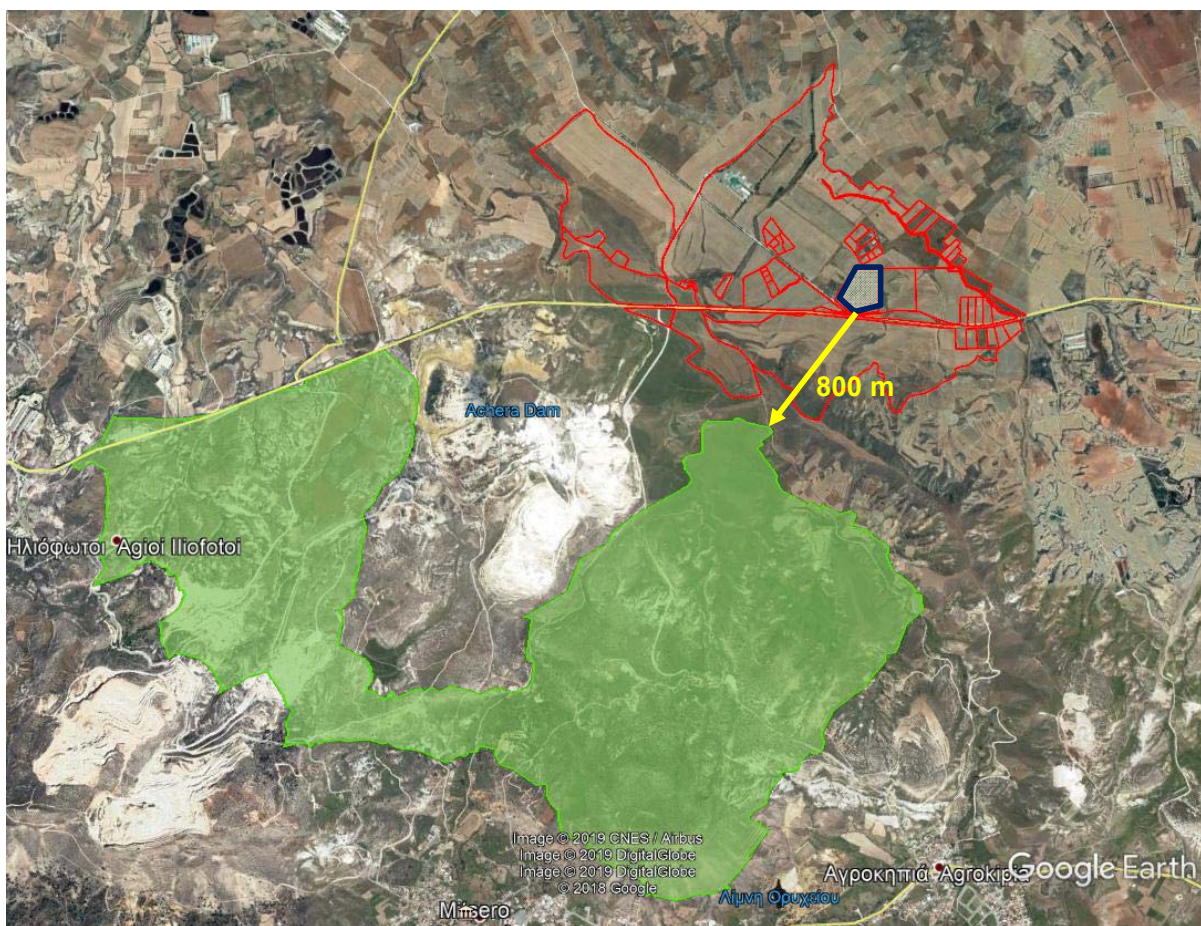
Πίνακας 4.9: Κατάλογος των αποδημητικών πτηνών της περιοχής του έργου που δεν συγκαταλέγονται στο Παράρτημα I της Οδηγίας 79/409/ΕΟΚ

Επιστημονικό όνομα
<i>Alauda arvensis</i>
<i>Anas crecca</i>
<i>Anas platyrhynchos</i>

<i>Anthus pratensis</i>
<i>Apus apus</i>
<i>Clamator glandarius</i>
<i>Curculus canorus</i>
<i>Delichin urbicca</i>
<i>Erithacus rubecula</i>
<i>Fringilla coelebs</i>
<i>Gallinago gallinago</i>
<i>Hirundo rustica</i>
<i>Merops apiaster</i>
<i>Miliaria calandra</i>
<i>Motacilla cinerea</i>
<i>Motacilla flava</i>
<i>Muscicapa striata</i>
<i>Oenathe hispanica</i>
<i>Oenanthe isabellina</i>
<i>Oenanthe oenanthe</i>
<i>Phoenicurus ochruros</i>
<i>Phylloscopus collybita</i>
<i>Phylloscopus trochilus</i>
<i>Saxicola rubetra</i>
<i>Saxicola torquata</i>
<i>Streptopelia turtur</i>
<i>Stungus vulgaris</i>
<i>Sylvia atricapilla</i>
<i>Sylvia communis</i>
<i>Sylvia melanocephala</i>
<i>Turdus philomelos</i>
<i>Tyto alba</i>
<i>Upupa epops</i>

- **Καθεστώς προστασίας**

Η υπό μελέτη περιοχή δεν εντάσσεται στις περιοχές του Δικτύου Φύση 2000 (Τόποι Κοινοτικής Σημασίας, ΤΚΣ) ή στις Ζώνες Ειδικής Προστασίας για τα πουλιά (SPA) και Περιοχές Προστασίας οικοτόπων (SCI), σύμφωνα με τις Οδηγίες 92/43/ΕΟΚ και 79/409/ΕΟΚ, αντίστοιχα. Η περιοχή μελέτης απέχει 350 m περίπου από την περιοχή Μιτσερού (CY2000003) (Περιοχή Προστασίας Οικοτόπων - SCI) (Εικόνα 4.13).



Πηγή: Τμήμα Περιβάλλοντος

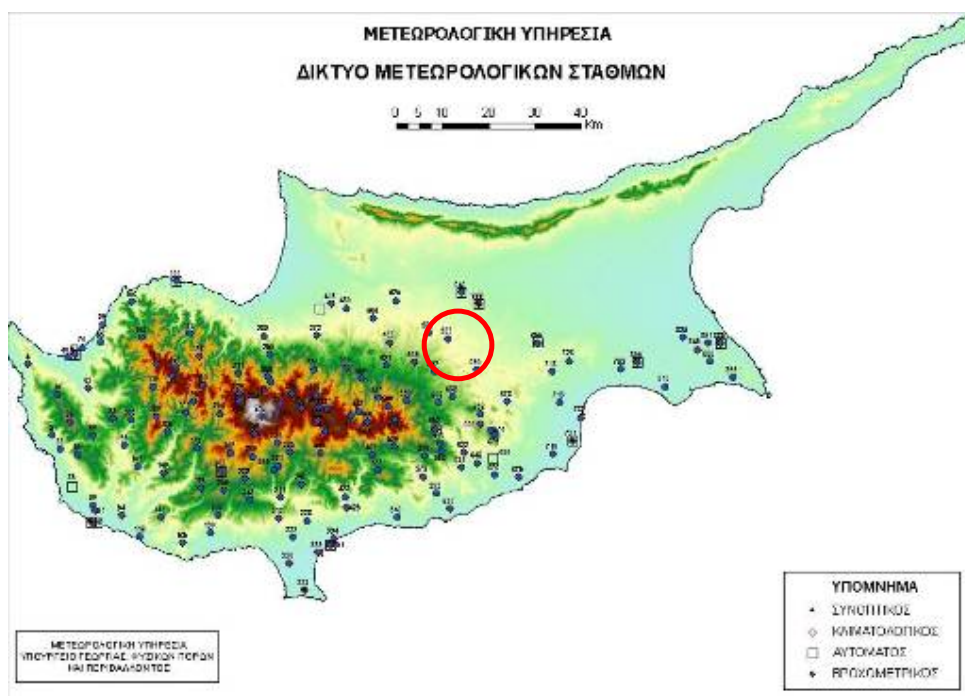
Εικόνα 4.13: Ζώνες Ειδικής Προστασίας για τα πουλιά (SPA) και Περιοχές Προστασίας οικοτόπων (SCI) στην ευρύτερη περιοχή του προτεινόμενου έργου

4.1.2 Μετεωρολογικά και κλιματολογικά στοιχεία

4.1.2.1 Θερμοκρασίες στη περιοχή

Η ανάλυση που παρουσιάζεται στο πιο κάτω κείμενο έχει γίνει με βάση τα δεδομένα της Μετεωρολογικής Υπηρεσίας από το Μετεωρολογικό σταθμό της Αθαλάσσης. Τα μετεωρολογικά στοιχεία περιλαμβάνουν ανεμολογικά στοιχεία και στοιχεία για τη θερμοκρασία στην περιοχή, τη βροχόπτωση, την ηλιοφάνεια, την υγρασία και την εξάτμιση.

Τα στοιχεία στο σταθμό της Αθαλάσσης είναι αποτέλεσμα ανάλυσης μετρήσεων που πάρθηκαν για τη σειρά ετών 1991-2011. Οι μέσες μηνιαίες θερμοκρασίες στην περιοχή μελέτης κυμαίνονται από 10 έως 29.6°C. Συγκεκριμένα, οι χαμηλότερες θερμοκρασίες παρουσιάστηκαν κατά τους μήνες Ιανουάριο, Φεβρουάριο 10°C και 10.1°C, αντίστοιχα. Οι υψηλότερες κατά τους μήνες Ιούλιο, Αύγουστο 29.4°C και 29.6°C, αντίστοιχα.



Πηγή: Μετεωρολογική Υπηρεσία

Εικόνα 4.14: Δίκτυο Μετεωρολογικών Σταθμών

Πίνακας 4.10: Μηνιαία Κλιματολογικά Στατιστικά Στοιχεία (1991-2011)

Αριθμός Σταθμού: 666-903

Γεωγραφικό πλάτος: 35° 09'

Όνομα Σταθμού: Αθαλάσσα
(Radiosonde)

Γεωγραφικό μήκος: 33° 24'

Υψόμετρο: 162m

Μήνας	Ιαν	Φεβ	Μαρ	Απρ	Μαι	Ιουν	Ιουλ	Αυγ	Σεπ	Οκτ	Νοε	Δεκ	Ετήσιος
Μέση Ημερήσια Μέγιστη Θερμοκρασία (°C)	15.5	15.9	19.2	24.0	29.7	34.3	37.1	37.0	33.5	28.9	22.0	17.0	26.2
Μέση Ημερήσια Ελάχιστη Θερμοκρασία (°C)	5.7	5.3	7.1	10.3	14.8	19.4	22.2	21.9	18.9	15.6	10.3	7.1	13.2
Μέση Ημερήσια Θερμοκρασία(°C)	10.6	10.6	13.1	17.1	22.3	26.9	29.7	29.4	26.2	22.2	16.2	12.0	19.7
Μέση Μηνιαία Μέγιστη Θερμοκρασία (°C)	19.7	20.6	25.1	31.7	33.6	35.4	39.7	41.0	40.9	38.1	34.9	27.6	31.4
Μέση Μηνιαία Ελάχιστη Θερμοκρασία (°C)	0.8	0.4	2.8	5.2	10.1	14.2	18.4	18.6	15.1	10.5	4.9	1.9	8.6
Πιο Ψηλή Μέγιστη Θερμοκρασία (°C)	22.2	22.9	30.5	36.7	41.5	42.9	43.4	43.2	41.1	38.0	30.8	23.8	-



Πιο Χαμηλή Ελάχιστη Θερμοκρασία (°C)	-0.4	-2.9	0.0	1.6	7.5	10.6	15.5	16.3	13.0	5.4	0.3	-1.5	-
Μέσος Αριθμός Ημερών με Παγετό Αέρα	0.5	0.9	0.1	0.0	0.0	0.0	0.0	0.0	0.0	0.0	0.0	0.3	1.8
Μέση Ημερήσια Θερμοκρασία Επιφάνειας Εδάφους (°C)	3.0	2.6	4.2	7.6	12.2	17.0	19.8	19.6	16.3	13.0	7.7	4.4	10.6
Πιο Χαμηλή Θερμοκρασία Επιφάνειας Εδάφους (°C)	-4.4	-5.7	-2.0	-2.0	4.5	8.1	12.0	13.6	10.0	1.5	-3.5	-5.1	-
Μέσος Αριθμός Ημερών με Παγετό Εδάφους	5.5	6.1	2.4	0.1	0.0	0.0	0.0	0.0	0.0	0.0	0.7	2.9	17.6
Μέση Ημερήσια Διάρκεια Ηλιοφάνειας (Ώρες & Δέκ.)	5.9	6.8	7.7	8.9	10.7	12.3	12.4	11.8	10.4	8.8	7.2	5.6	9.0
Μέση Σχετική Υγρασία 08:00 Τ.Ε.Χ. (%)	84	82	75	63	53	48	51	57	58	65	76	85	66
Μέση Σχετική Υγρασία 13:00 Τ.Ε.Χ. (%)	58	54	46	40	34	30	28	29	30	37	48	58	41
Μέση Ημερήσια Εξάτμιση (mm)	1.7	2.5	3.7	5.7	8.6	11.1	11.8	10.5	8.2	5.3	2.9	1.8	6.1
Μέση Ημερήσια Ροή στα 7m (km)													
Μέση Ημερήσια Ροή στα 2m (km)	115	139	149	168	184	200	199	182	169	133	109	100	154
Μέση Μηνιαία Βροχόπτωση (mm)	55.0	40.8	30.7	18.8	24.1	16.5	7.3	1.2	14.2	20.7	51.4	61.9	342.7
Κανονική Βροχόπτωση (mm) (1961 - 1990)	48.0	47.0	37.0	22.0	22.0	7.0	1.0	7.0	6.0	22.0	31.0	58.0	308.0

Πηγή: Μετεωρολογική Υπηρεσία, Υπουργείο Γεωργίας, Φυσικών Πόρων και Περιβάλλοντος

Βροχόπτωση στη περιοχή μελέτης

Το κλίμα της Κύπρου είναι μεσογειακό με μέση ετήσια βροχόπτωση 460 mm. Κατά την διάρκεια των τελευταίων 100 ετών η μέση ετήσια βροχόπτωση έχει μειωθεί κατά 14% παρουσιάζοντας μεγάλες υπερετήσιες αποκλίσεις και περιόδους τριετούς ανομβρίας. Από τα στοιχεία που υπάρχουν η πιο χαμηλή βροχόπτωση στην Κύπρο ήταν 182 χιλιοστόμετρα κατά το υδρομετεωρολογικό έτος Οκτώβρης 1972 - Σεπτέμβρης 1973 και η πιο ψηλή 759 χιλιοστόμετρα το 1968-69. Παράλληλα χαρακτηριστικό του νησιού είναι η άνιση κατανομή των υδάτινων πόρων λόγω φυσικών



παραμέτρων. Η παρουσία της οροσειράς του Τροόδους (με υψόμετρο περίπου 2000 m) έχει ως αποτέλεσμα την άνιση κατανομή της βροχόπτωσης.

Η μέση ετήσια βροχόπτωση στις νοτιοδυτικές προσήνεμες περιοχές της οροσειράς του Τροόδους αυξάνεται από 450 περίπου χιλιοστόμετρα στους πρόποδες σε 1,100 χιλιοστόμετρα στην κορυφή του Ολύμπου.

Στις υπήνεμες πλαγιές η βροχόπτωση ελαττώνεται σταθερά κατεβαίνοντας προς τα βόρεια και τα ανατολικά με τιμές μεταξύ 300 και 350 mm στην κεντρική πεδιάδα και τις πεδινές νοτιοανατολικές περιοχές. Η οροσειρά του Πενταδακτύλου στο βόρειο τμήμα του νησιού προκαλεί σχετικά μικρή αύξηση στη βροχόπτωση που φτάνει στα 550 χιλιοστόμετρα στις κορυφογραμμές της. Οι περισσότερες βροχές πέφτουν στην περίοδο από το Νοέμβρη μέχρι το Μάρτη. Την άνοιξη και το φθινόπωρο οι βροχές είναι κυρίως τοπικές. Η βροχόπτωση του καλοκαιριού είναι πολύ χαμηλή, οι βροχές έχουν συνήθως τοπικό χαρακτήρα και πέφτουν στις ορεινές περιοχές και στην κεντρική πεδιάδα κατά τις πρώτες απογευματινές ώρες. Χιονόπτωση συμβαίνει σπάνια στις πεδινές περιοχές και στην οροσειρά του Πενταδακτύλου, συμβαίνει όμως συχνά κάθε χειμώνα σε περιοχές της οροσειράς του Τροόδους με υψόμετρο πάνω από 1,000 m.

Κατά μέσο όρο η πρώτη χιονόπτωση παρατηρείται μέσα στην πρώτη βδομάδα του Δεκέμβρη και η τελευταία γύρω στα μέσα του Απρίλη. Το χιόνι δεν καλύπτει μόνιμα το έδαφος σε όλη τη διάρκεια του χειμώνα, για αρκετές όμως βδομάδες στους πιο ψυχρούς μήνες του χρόνου το ύψος του χιονιού είναι σημαντικό κυρίως στις βόρειες πλαγιές του Τροόδους. Μετά την τελευταία χιονόπτωση το χιόνι μπορεί να εξακολουθήσει να καλύπτει το έδαφος στις επόμενες δέκα μέχρι δεκαπέντε μέρες.

Για την περιοχή του έργου τα στοιχεία βροχόπτωσης προέρχονται από την ανάλυση των σχετικών παρατηρήσεων της δεκαετίας 1991 - 2000 που προέρχονται από το μετεωρολογικό σταθμό Πέρα Χωρίου. Η συνολική ετήσια βροχόπτωση για το χρόνο είναι 339 mm. Το υψηλότερο επίπεδο βροχόπτωσης παρουσιάστηκε κατά το μήνα Δεκέμβριο (86.4mm) και το χαμηλότερο κατά το μήνα Ιούλιο και Αύγουστο όπου η βροχόπτωση ήταν ανύπαρκτη (0.6 και 0.4 mm αντίστοιχα).

Πίνακας 4.11: Στατιστικός Πίνακας Βροχόπτωσης για τη δεκαετία 1991-2011

Όνομα Σταθμού: Αθαλάσσα (Ραδιοβόλιση)

Αρ. Στ.: 666

Τύπος Βροχόμετρου: Συνηθισμένο Βροχόμετρο 200 cm²

Υψόμετρο:
162m

Α.Γ.Μ.: 35° 09'

Β.Γ.Π.: 33° 24'

Μήνες		Ιαν	Φεβ	Μαρ	Απρ	Μαι	Ιουν	Ιουλ	Αυγ	Σεπ	Οκτ	Νοε	Δεκ	Σύνολο
Μηνιαία Βροχόπτωση (mm)	Μέση	44,2	38,6	31,3	17,2	11,9	20,2	8,3	2,0	13,6	15,2	58,1	57,3	317,8
	Μέγ.	140,2	64,6	48,2	62,9	24,5	72,3	47,1	17,8	60,2	31,7	134,4	156,1	
	Ελάχ.	10,1	16,6	11,0	3,1	0,5	0,0	0,0	0,0	0,0	0,0	0,2	9,2	4,5



Αριθμός Ημερών με Βροχή ($\geq 0,2$ mm)	Μέση	11,0	8,9	9,1	4,6	4,7	1,8	0,8	0,2	1,4	4,3	7,0	10,0	63,8
	Μέγ.	15	14	16	8	14	4	4	1	4	10	12	20	
	Ελάχ.	4	4	5	1	1	0	0	0	0	1	4	3	
Αριθμός Ημερών με Βροχή ($\geq 1,0$ mm)	Μέση	6,3	6,5	5,8	3,2	2,8	1,5	0,6	0,2	0,7	2,9	5,1	7,4	43,0
	Μέγ.	14	10	9	6	7	4	4	1	2	6	11	16	
	Ελάχ.	2	3	3	1	0	0	0	0	0	0	1	2	
Αριθμός Ημερών με Βροχή ($\geq 5,0$ mm)	Μέση	2,8	2,6	1,7	1,2	0,8	1,1	0,4	0,1	0,5	1,1	2,8	3,1	18,2
	Μέγ.	9	5	3	4	1	3	2	1	1	3	7	10	
	Ελάχ.	0	1	0	0	0	0	0	0	0	0	1	0	
Αριθμός Ημερών με Βροχή ($\geq 10,0$ mm)	Μέση	1,0	1,0	0,7	0,3	0,2	0,4	0,4	0,1	0,4	0,5	1,5	1,9	8,4
	Μέγ.	4	2	1	2	1	1	2	1	2	1	4	8	
	Ελάχ.	0	0	0	0	0	0	0,0	0	0	0	0	0	
Μεγάλη Ημερήσια Βροχόπτωση (mm)	Χρόνος	48,0	28,8	25,8	29,0	12,9	58,9	30,0	17,8	60,2	13,0	92,6	51,0	
	Ελάχ.	1994	1993	1991	2000	1998	1999	1995	1992	1994	1993	2000	1992	
Κανονική Βροχόπτωση 1961-1990 (mm)		48,0	47,0	37,0	12,0	22,0	7,0	1,0	7,0	6,0	22,0	31,0	58,0	308,0

Πηγή: Μετεωρολογική Υπηρεσία, Υπουργείο Γεωργίας, Φυσικών Πόρων και Περιβάλλοντος

Άνεμοι στην περιοχή μελέτης

Στην περιοχή της ανατολικής Μεσογείου οι γενικοί άνεμοι είναι κυρίως ελαφροί ως μέτριοι δυτικοί ή νοτιοδυτικοί το χειμώνα και βόρειοι ή βορειοδυτικοί το καλοκαίρι. Οι πολύ ισχυροί άνεμοι είναι σπάνιοι. Στις διάφορες περιοχές της Κύπρου οι γενικοί άνεμοι τροποποιούνται από τους τοπικούς ανέμους. Οι τοπικοί αυτοί άνεμοι είναι οι θαλάσσιες και απόγειες αύρες στις παράλιες περιοχές και οι αναβατικοί και καταβατικοί άνεμοι στις ορεινές περιοχές.

Οι θαλάσσιες και απόγειες αύρες οι οποίες παρατηρούνται σε παράλιες περιοχές μπορούν να γίνουν αισθητές σε απόσταση μέχρι και 35 περίπου χιλιόμετρα από την παραλία. Αυτό το σύστημα κυκλοφορίας του αέρα οφείλεται βασικά στη διαφορά θερμοκρασίας μεταξύ της ξηράς από τη μια και του νερού της θάλασσας από την άλλη, που δημιουργεί διαφορές στην ατμοσφαιρική πίεση πάνω από την ξηρά και τη θάλασσα. Τα αντίστοιχα φαινόμενα στις ορεινές περιοχές είναι οι αναβατικοί άνεμοι (αύρες των κοιλάδων) την ημέρα και οι καταβατικοί άνεμοι (αύρες των ορέων) τη νύχτα. Και σε αυτή την περίπτωση η αιτία της δημιουργίας των τοπικών αυτών ανέμων είναι ο διαφορετικός βαθμός θέρμανσης ή ψύξης γειτονικών περιοχών.

Οι θαλάσσιες αύρες στις παράλιες περιοχές και οι αναβατικοί άνεμοι στις ορεινές περιοχές έχουν τη μεγαλύτερή τους ένταση κατά τους καλοκαιρινούς μήνες, ενώ οι απόγειες αύρες στις παράλιες περιοχές και οι καταβατικοί άνεμοι στις ορεινές περιοχές έχουν τη μεγαλύτερή τους ένταση κατά



τους μήνες του χειμώνα. Όσο αφορά την ταχύτητα οι άνεμοι στην περιοχή της Κύπρου είναι κυρίως ελαφροί ως μέτριοι. Οι ισχυροί άνεμοι με ταχύτητα 24 κόμβων και πάνω είναι μικρής διάρκειας και συμβαίνουν σε περιπτώσεις μεγάλης κακοκαιρίας. Οι πολύ ισχυροί άνεμοι (ταχύτητα ανέμου 34 κόμβοι και πάνω) είναι σπάνιοι και συμβαίνουν κυρίως στις προσήνεμες περιοχές όταν επηρεάζουν την Κύπρο συστήματα με πολύ χαμηλές πιέσεις. Πολύ σπάνια επίσης συμβαίνουν ανεμοστρόβιλοι πάνω από θάλασσα ή πάνω από ξηρά με διάμετρο περίπου 100 μέτρα.

Στις παράλιες περιοχές η διακύμανση των ανέμων κατά τους μήνες του χειμώνα, της άνοιξης και του φθινοπώρου είναι ως επί το πλείστον διπλή με το μέγιστο να εμφανίζεται κατά τις πρώτες μεταμεσημβρινές ώρες (μεταξύ της 13:00 και 16:00) και το κυρίως ελάχιστο να παρατηρείται τις βραδινές ώρες ιδιαίτερα μεταξύ της 18:00 και 21:00. Το δευτερεύον ελάχιστο παρατηρείται κατά τον χειμώνα κατά τις πρωινές ώρες μεταξύ 5:00 και 7:00, την άνοιξη μεταξύ 7:00 και 8:00, ενώ κατά το φθινόπωρο εμφανίζεται λίγο αργότερα, δηλαδή μεταξύ 8:00 και 10:00. Η δευτερεύουσα διακύμανση που παρατηρείται από το διάστημα του μεσονυχτιού μέχρι τις πρώτες πρωινές ώρες κατά τους μήνες της άνοιξης και του φθινοπώρου είναι πολύ μειωμένη.


Το καλοκαίρι, η ημερήσια διακύμανση της έντασης του ανέμου είναι απλή με τα μέγιστα να εμφανίζονται το απόγευμα μεταξύ 15:00 και 17:00, ενώ τα ελάχιστα είναι είτε βραδινά (μεταξύ 20:00 και 22:00), είτε πρωινά (μεταξύ 7:00 και 8:00).

Η ημερήσια διακύμανση της έντασης του ανέμου στους μήνες του καλοκαιριού είναι μεγαλύτερη από ότι στους υπόλοιπους μήνες του χρόνου, λόγω της έντασης της θαλάσσιας αύρας και κυμαίνεται μεταξύ 3 και 6m/s. Κατά τους μήνες του χειμώνα το εύρος είναι μικρότερο και κυμαίνεται κυρίως μεταξύ 1 και 2m/s, ενώ την άνοιξη και το φθινόπωρο κυμαίνεται μεταξύ 2 και 3m/s. Τα στοιχεία που ακολουθούν έχουν παρθεί από το μετεωρολογικό σταθμό Αθαλάσσης.

Στον Πίνακα 4.12 που ακολουθεί δίνεται το ποσοστό εμφάνισης της μέσης ωριαίας ταχύτητας του ανέμου στον μετεωρολογικό σταθμό της Αθαλάσσης.

Πίνακας 4. 12: Διεύθυνση ανέμου

U	0	30	60	90	120	150	180	210	240	270	300	330
1.0	0.229	0.230	0.226	0.226	0.226	0.228	0.228	0.027	0.221	0.241	0.222	0.226
2.0	1.232	0.910	1.387	2.227	1.476	1.232	1.305	3.372	7.969	6.191	2.822	1.382
3.0	1.149	0.882	1.048	1.650	1.048	0.800	0.492	0.659	2.821	4.770	3.317	1.123
4.0	1.186	0.951	1.058	1.606	0.931	0.768	0.390	0.275	1.326	5.199	3.830	0.508
5.0	0.629	0.529	0.508	0.759	0.578	0.464	0.213	0.130	0.364	3.591	2.582	0.226
6.0	0.348	0.291	0.240	0.380	0.263	0.260	0.135	0.086	0.156	2.948	1.898	0.089
7.0	0.187	0.160	0.113	0.212	0.108	0.136	0.093	0.059	0.065	1.715	1.009	0.061
8.0	0.130	0.086	0.066	0.146	0.052	0.072	0.069	0.043	0.039	1.179	0.752	0.019
9.0	0.057	0.025	0.024	0.058	0.014	0.028	0.039	0.022	0.013	0.536	0.359	0.005

	Μελέτη Εκτίμησης Επιπτώσεων στο Περιβάλλον	ΑΗΚ-ΙΑΚ ΑΧΕΡΑ ΑΝΑΝΕΩΣΙΜΕΣ ΛΤΔ
	Φωτοβολταϊκού Πάρκου 3 MW στην θέση Αχεράς Γ της Κοινότητας Αγίου Ιωάννη, Επαρχίας Λευκωσίας	

10.0	0.026	0.008	0.019	0.029	0.005	0.012	0.021	0.011	0.013	0.241	0.154	0.005
11.0	0.016	0.004	0.005	0.015	0.000	0.004	0.012	0.011	0.000	0.080	0.086	0.000
12.0	0.005	0.000	0.005	0.000	0.000	0.000	0.003	0.000	0.000	0.027	0.034	0.000
13.0	0.005	0.000	0.000	0.000	0.000	0.000	0.000	0.000	0.000	0.027	0.017	0.000
f	5.2	4.1	4.7	7.3	4.7	4.0	3.0	5.4	13.0	26.8	17.1	4.7

Πηγή: Μετεωρολογική Υπηρεσία

4.1.2.2 Ηλιοφάνεια

Όλες οι περιοχές της Κύπρου έχουν μεγάλη διάρκεια ηλιοφάνειας σε σύγκριση με πολλές χώρες. Στις πεδινές περιοχές ο μέσος αριθμός ωρών ηλιοφάνειας για ολόκληρο το χρόνο είναι 75% των ωρών που ο ήλιος είναι πάνω από τον ορίζοντα. Σε όλη τη διάρκεια του καλοκαιριού η ηλιοφάνεια είναι κατά μέσο όρο 11.5 ώρες την ημέρα, ενώ στους μήνες Δεκέμβρη και Γενάρη που έχουν την πιο μεγάλη νέφωση η διάρκεια της ηλιοφάνειας ελαττώνεται μόνο στις 5.5 ώρες την ημέρα. Ακόμα και στις πιο ψηλές περιοχές του Τροόδους στους χειμερινούς μήνες με πολύ μεγάλη νέφωση, η μέση ηλιοφάνεια είναι περίπου 4 ώρες την ημέρα και στους μήνες Ιούνη και Ιούλη η τιμή αυτή φτάνει στις 11 ώρες. Η μεγαλύτερη δυνατή διάρκεια της ηλιοφάνειας (δηλαδή από την ανατολή μέχρι τη δύση του ήλιου) στην Κύπρο κυμαίνεται από 9.8 ώρες την ημέρα το Δεκέμβρη σε 14.5 ώρες την ημέρα τον Ιούνη.

Η μεγάλη ηλιοφάνεια είναι ένα από τα κύρια στοιχεία του Κυπριακού κλίματος. Στην ευρύτερη περιοχή μελέτης η ηλιοφάνεια κυμαίνεται από 5.9 ώρες/ημέρα ως 12.4 ώρες/ημέρα με μέση ετήσια τιμή 9.0 ώρες/ημέρα για το μετεωρολογικό σταθμό Αθαλάσσης. Η μέγιστη ηλιοφάνεια παρατηρείται το μήνα Ιούλιο και Ιούνιο με 12.3 και 12.4 ώρες/ημέρα, αντίστοιχα. Ο Πίνακας 4.13 δίνει αναλυτικά την ημερήσια ηλιοφάνεια όλο το χρόνο.

Πίνακας 4.13: Μέση Ημερήσια Ηλιοφάνεια

Όνομα Σταθμού: Αθαλάσση

Μήνας	Ηλιοφάνεια (ώρες)	Μήνας	Ηλιοφάνεια (ώρες)
Ιανουάριος	5.9	Ιούλιος	12.4
Φεβρουάριος	6.8	Αύγουστος	11.8
Μάρτιος	7.7	Σεπτέμβριος	10.4
Απρίλιος	8.9	Οκτώβριος	8.8
Μάιος	10.7	Νοέμβριος	7.2
Ιούνιος	12.3	Δεκέμβριος	5.6

Πηγή: Μετεωρολογική Υπηρεσία, Υπουργείο Γεωργίας, Αγροτικής Ανάπτυξης και Περιβάλλοντος

Οι Πίνακες 4.14 και Πίνακας 4.15 παρουσιάζουν τις Μέσες Ημερήσιες Τιμές και τις Μέσες Μέγιστες Ημερήσιες Τιμές της Ηλιοφάνειας για την Περίοδο που λειτουργήσει ο κάθε σταθμός, αντίστοιχα. Οι Πίνακες 4.16 και ο Πίνακας 4.17 παρουσιάζουν τις Μέσες Ημερήσιες Τιμές και τις Μέσες Μέγιστες Ημερήσιες Τιμές της Ολικής Ακτινοβολίας σε Οριζόντια Επιφάνεια (Wh/m²), αντίστοιχα.



4.1.2.3 Ποιότητα της ατμόσφαιρας - υφιστάμενες πηγές ρύπανσης -υφιστάμενες πηγές θορύβου

Η περιοχή του έργου είναι ως επί το πλείστον γεωργική και κτηνοτροφική. Στην άμεση περιοχή του έργου δεν παρατηρούνται σημαντικές πηγές αέριων ρύπων ως αποτέλεσμα βιομηχανικής δραστηριότητας με αποτέλεσμα η ποιότητα της ατμόσφαιρας να μπορεί να θεωρηθεί ότι ικανοποιεί τα επιτρεπτά όρια της Κυπριακής Νομοθεσίας. Επίσης, στην περιοχή δεν εκτελούνται μεγάλα έργα υποδομής που ενδεχομένως να προκαλούσαν οχληρία, κυκλοφοριακή συμφόρηση ή αυξημένα επίπεδα σκόνης. Στην άμεση περιοχή του έργου είναι εμφανής η έλλειψη βιομηχανικής δραστηριότητας με αποτέλεσμα να μην υπάρχει ρύπανση στην ατμόσφαιρα ή στα υδροφόρα στρώματα από βιομηχανικά απόβλητα.

Τα υφιστάμενα επίπεδα θορύβου στην άμεση περιοχή μελέτης είναι χαμηλά και κυμαίνονται από 30 - 40 dB. Τα επίπεδα θορύβου στη ευρύτερη περιοχή μελέτης δεν επηρεάζονται από καμία χρήση γης στην περιοχή, καθώς η περιοχή χαρακτηρίζεται από γεωργικές και κτηνοτροφικές δραστηριότητες. Οι οποιαδήποτε θόρυβοι που δημιουργούνται στην περιοχή, προέρχονται κυρίως από γεωργικές δραστηριότητες και τη διακίνηση οχημάτων στο τοπικό οδικό δίκτυο.



Πίνακας 4.14: Μέσες Ημερήσιες Τιμές της Ηλιοφάνειας για την Περίοδο που λειτούργησε ο κάθε σταθμός

Όνομα Σταθμού	Υψόμετρο (m)	Περίοδος Δεδομένων	Ι	Φ	Μ	Α	Μ	Ι	Ι	Α	Σ	Ο	Ν	Δ	ΕΤΟΣ
Αερ. Λάρνακας	2	1985-94	6.1	6.6	7.6	9.4	10.4	12.2	12.5	11.9	10.6	8.6	7.2	5.8	9.1
Αερ. Πάφου	8	1991-94	6.3	7.1	7.8	9.3	10.3	12.5	12.4	11.9	10.7	9.0	7.2	6.0	9.3
Πόλης Χρ.	15	1985-94	6.0	6.8	8.0	9.5	11.1	12.6	12.8	12.1	10.7	8.8	7.4	5.8	9.4
Ακρωτήρι	23	1985-94	5.8	6.7	7.7	9.5	10.8	12.5	12.5	11.8	10.7	8.7	7.2	5.5	9.1
Αχέλεια	45	1985-90	6.0	6.9	7.8	9.4	11.2	12.5	12.6	11.7	10.6	8.9	7.7	5.9	9.3
Άχνα	50	1985-93	6.1	6.6	7.8	9.4	10.4	11.8	12.3	11.6	10.4	8.7	7.3	5.8	9.0
Ξυλοφάγου	50	1985-94	5.9	6.4	7.8	9.3	10.7	12.1	12.4	11.8	10.4	8.4	6.7	5.5	8.9
Χρυσοχού	67	1985-87	5.2	6.3	7.6	8.7	9.9	11.7	12.3	11.0	9.5	8.0	7.0	6.0	7.9
Φρ. Ευρέτου	110	1987-93	5.4	6.1	7.7	9.2	10.3	11.7	11.7	11.4	10.3	8.2	6.4	4.8	8.9
Λευκωσία	160	1985-94	5.9	6.4	7.6	9.4	10.5	12.4	12.4	11.8	10.3	8.2	6.9	5.6	8.9
Αθαλάσσα	162	1985-92	6.1	6.5	7.7	9.3	10.5	12.2	12.3	11.7	10.5	8.7	7.3	5.7	9.0
Σαιττάς	640	1985-94	4.9	5.9	7.2	8.9	10.0	11.7	11.7	11.0	9.9	7.9	6.2	4.5	8.3
Φαρμακάς	855	1985-93	4.5	5.0	6.4	8.5	9.2	11.3	11.7	10.9	9.2	7.0	5.5	4.1	7.8
Αγρός	1015	1985-94	5.0	5.7	6.7	8.7	9.6	11.5	11.8	11.1	9.8	7.8	6.4	4.8	8.2
Πρόδρομος	1380	1985-94	4.3	4.7	6.3	8.3	9.1	10.8	10.9	10.6	9.0	7.0	5.8	4.2	7.8

Πίνακας 4.15: Μέσες Μέγιστες Ημερήσιες Τιμές της Ηλιοφάνειας για την Περίοδο που λειτούργησε ο κάθε σταθμός

Όνομα Σταθμού	Υψόμετρο (m)	Περίοδος Δεδομένων	Ι	Φ	Μ	Α	Μ	Ι	Ι	Α	Σ	Ο	Ν	Δ
Αερ. Λάρνακας	2	1985-94	9.5	10.1	11.1	12.5	13.3	13.7	13.6	12.8	11.9	10.5	9.8	9.1
Αερ. Πάφου	8	1991-94	9.6	10.2	11.2	12.5	13.2	13.6	13.6	12.8	12.0	10.5	9.9	9.2
Πόλης Χρ.	15	1985-94	9.4	10.1	11.1	12.3	13.1	13.5	13.5	13.0	11.8	10.5	9.7	9.0
Ακρωτήρι	23	1985-94	9.2	10.0	11.1	12.4	13.3	13.7	13.6	12.9	11.9	10.6	9.4	8.6
Αχέλεια	45	1985-90	9.5	10.1	11.2	12.2	13.2	13.6	13.5	12.7	11.9	10.7	9.7	9.1
Άχνα	50	1985-93	9.2	9.9	11.0	12.4	13.0	13.2	13.2	12.7	11.6	10.5	9.5	8.9
Ξυλοφάγου	50	1985-94	9.1	9.8	11.0	12.4	13.1	13.5	13.4	12.8	11.7	10.4	9.3	8.6
Χρυσοχού	67	1985-87	8.9	9.6	10.5	11.5	12.5	12.9	12.8	12.3	10.9	10.3	9.3	8.4
Φρ. Ευρέτου	110	1987-93	8.1	9.4	10.6	11.7	12.1	12.4	12.3	12.1	11.3	10.1	8.5	7.7
Λευκωσία	160	1985-94	9.1	9.5	10.8	12.3	12.9	13.4	13.3	12.6	11.5	10.0	9.3	8.7
Αθαλάσσα	162	1985-92	9.6	10.2	11.1	12.3	13.1	13.3	13.3	12.7	11.8	10.8	9.8	9.2
Σαιττάς	640	1985-94	8.5	9.9	10.9	12.0	12.4	12.8	12.7	11.9	11.1	10.2	8.7	7.9
Φαρμακάς	855	1985-93	8.0	8.9	10.4	11.8	12.5	12.7	12.9	12.3	11.1	9.6	8.3	7.3
Αγρός	1015	1985-94	8.6	9.4	10.5	11.6	12.4	12.7	12.7	11.9	11.1	10.1	8.9	7.9
Πρόδρομος	1380	1985-94	8.5	9.7	10.6	11.8	12.3	12.3	12.1	10.8	9.7	8.8	7.5	7.5



Πίνακας 4.16: Μέσες Ημερήσιες Τιμές της Ολικής Ακτινοβολίας σε Οριζόντια Επιφάνεια (Wh/m²)

Όνομα Σταθμού	Υψόμετρο (m)	Περίοδος Δεδομένων	Ι	Φ	Μ	Α	Μ	Ι	Ι	Α	Σ	Ο	Ν	Δ	ΕΤΟΣ
Πόλης Τ.Σ,	15	1985-94	2454	3176	4288	5425	6216	6895	6787	6203	5288	3895	2827	2176	4619
Ξυλοφάγου	50	1985-94	2374	3240	4395	5450	6057	6665	6757	6143	5298	3975	2824	2098	4592
Φρ. Γερμασόγειας	70	1985-94	2302	3067	4137	5409	6083	6724	6568	5885	5132	3760	2691	2048	4509
Αθαλάσσα	162	1985-92	2451	3181	4417	5778	6358	6940	7007	6269	5188	3820	2825	2235	4751
Σαιττάς	640	1985-94	1973	2922	3971	5228	5846	6489	6397	5958	5199	3832	2541	1775	4356
Φαρμακάς	855	1985-93	2280	2959	4135	5390	5756	6508	6584	6067	5157	3960	2770	2032	4455
Πρόδρομος	1380	1985-94	1827	2361	3391	4724	5081	5759	5820	5546	4740	3237	2288	1712	3899

Πίνακας 4.17: Μέσες Μέγιστες Ημερήσιες Τιμές της Ολικής Ακτινοβολίας σε Οριζόντια Επιφάνεια (Wh/m²)

Όνομα Σταθμού	Υψόμετρο (m)	Περίοδος Δεδομένων	Ι	Φ	Μ	Α	Μ	Ι	Ι	Α	Σ	Ο	Ν	Δ
Πόλης Τ.Σ,	15	1985-94	3648	4567	5845	6652	7201	7355	7302	6909	5908	4896	3773	3073
Ξυλοφάγου	50	1985-94	3428	4660	5866	6751	7222	7419	7303	6753	6021	5014	3840	2875
Φρ. Γερμασόγειας	70	1985-94	3415	4418	5688	6866	7362	7461	7165	6547	5940	4795	3533	2801
Αθαλάσσα	162	1985-92	3609	4595	6118	7173	7756	7824	7733	7083	6171	5041	3668	3033
Σαιττάς	640	1985-94	3103	4710	5895	6862	7152	7403	7179	6687	5952	5245	3577	2621
Φαρμακάς	855	1985-93	3611	4767	6187	7029	7343	7477	7401	6894	6279	5306	3899	3053
Πρόδρομος	1380	1985-94	3157	4286	5510	6338	6600	6740	6600	6302	5784	4571	3279	2732



4.2 Ανθρωπογενές περιβάλλον

Η περιοχή του προτεινόμενου έργου ανήκει στην Επαρχία Λευκωσίας και διέπεται από τους κανονισμούς και τις πρόνοιες της Δήλωσης Πολιτικής. Ουσιαστικός στόχος της Δήλωσης Πολιτικής είναι η δημιουργία ενός ολοκληρωμένου πλαισίου, με βάση το οποίο θα ρυθμίζεται η ανάπτυξη σε περιοχές οι οποίες δεν εμπίπτουν σε Τοπικά Σχέδια, διασφαλίζοντας την αξιοποίηση των αναπτυξιακών δυνατοτήτων κάθε περιοχής στο βέλτιστο βαθμό, παράλληλα με την προστασία του περιβάλλοντος.

Τα Τοπικά Σχέδια προδιαγράφουν τις βασικές αρχές μέσω των οποίων ελέγχεται και προγραμματίζεται η ανάπτυξη στην περιοχή του εκάστοτε Τοπικού Σχεδίου και επιδιώκουν να θέσουν το πλαίσιο ανάπτυξης της περιοχής. Αφορά κύρια, προτάσεις σχετικές με όλους τους τομείς της οικονομίας (εμπόριο, βιομηχανία - βιοτεχνία, τουρισμό, γεωργία, κτηνοτροφίας κ.λπ.), τις υποδομές (κοινωνικές, κυκλοφοριακές κ.λπ.) και τον κτιριολογικό - οικοδομικό κανονισμό. Οι περιοχές οι οποίες βρίσκονται έξω από τις περιοχές Ανάπτυξης του Τοπικού Σχεδίου θεωρούνται ύπαιθρος ή αστικοαγροτικές παρυφές και σε αυτές αποθαρρύνεται η επέκταση αστικών χρήσεων.

Τα υπό μελέτη τεμάχια ανήκουν στην κατηγορία Δ1 (κτηνοτροφική ζώνη) που σημαίνει Ζώνη στην οποία επιτρέπεται η ανέγερση υποστατικών για μαζική εκτροφή ζώων και πτηνών εξαιρουμένων των χοίρων.

4.2.1 Χρήσεις γης και πολεοδομικές ζώνες

4.2.1.1 Χρήσεις γης

Το τεμάχιο στο οποίο θα ανεγερθεί το ΦΒ Πάρκο βρίσκεται σε απόσταση περίπου 2,600 m από τον οικισμό της Κοινότητας Αγίου Ιωάννη Μαλούντας, 2,700 m της κοινότητας Μενοίκου, 2,700 της κοινότητας Αγροκηπιάς, 3,300 της κοινότητας Μιτσερού και 4,000 της κοινότητας Κάτω Μονής. Το τεμάχιο συνορεύει με ακαλλιέργητα και καλλιεργημένα γεωργικά τεμάχια ενώ έχει πρόσβαση σε αγροτικό δρόμο. Γενικά, η περιοχή αξιοποιείται για γεωργικές καλλιέργειες (δημητριακά για παραγωγή καρπού) σύμφωνα με την πρόσφατη Απογραφή Γεωργίας (5,140 δεκάρια).

4.2.1.2 Πολεοδομικές Ζώνες

Το προτεινόμενο έργο βρίσκεται σε Κτηνοτροφική Ζώνη (Δ1) και Ζ1. Η περιγραφή των ζωνών με βάση τη Δήλωση Πολιτικής παρατίθεται στον παρακάτω πίνακα (Πίνακας 4.18). Η θέση στην οποία θα κατασκευαστεί το Φωτοβολταϊκό Πάρκο παρουσιάζεται στην Εικόνα 4.15, καθώς και οι πολεοδομικές ζώνες της ευρύτερης περιοχής.

Πίνακας 4. 18: Περιγραφή των Πολεοδομικών ζωνών με βάση τη Δήλωση Πολιτικής

Ζώνες	Ανώτατος Συντελεστής Δόμησης	Ανώτατο Ποσοστό Κάλυψης	Ανώτατος Αριθμός Ορόφων	Ανώτατο Ύψος σε μέτρα
H1	1.20:1	0.70:1	2/3	8.30/11.40
H2	0.90:1	0.50:1	2	8.30
H2γ	0.85:1	0.45:1	2	8.30
H2β	0.80:1	0.45:1	2	8.30
H3	0.60:1	0.35:1	2	8.30
H4	0.40:1	0.25:1	2	8.30
H4α	0.50:1	0.30:1	2	8.30
H5	0.30:1	0.20:1	2	8.30
H5α	0.35:1	0.20:1	2	8.30
H6	0.20:1	0.20:1	2	8.30
H6α	0.25:1	0.15:1	2	8.30
H6β	0.20:1	0.15:1	2	8.30
H7	0.15:1	0.15:1	2	8.30
H8	0.10:1	0.10:1	2	8.30
Π1	0.15:1	0.15:1	2	8.30



Π2	0.10:1	0.10:1	2	8.30
Ε1	0.90:1	0.50:1	2	-
Ε2	0.90:1	0.50:1	2	-
Β1	0.90:1	0.50:1	2	-
Β2	0.90:1	0.50:1	2	-
Δ1	Όπως καθορίζονται στη Δήλωση Πολιτικής			
Δ2	Όπως καθορίζονται στη Δήλωση Πολιτικής			
Γ1	0.20:1	0.15:1	2	8.30
Γ2	0.15:1	0.10:1	2	8.30
Γ3	0.10:1	0.10:1	2	8.30
Ζ1	0.06:1	0.06:1	2	8.30
Ζ2	0.03:1	0.03:1	1	5.00
Ζ3	0.01:1	0.01:1	1	5.00
Ζ4	0.005:1	0.005:1	1	5.00

Η: Ζώνες με επικρατούσα χρήση την κατοικία.

Π: Ζώνης παραθεριστικής κατοικίας.

Ε1: Βιοτεχνική Ζώνη περιορισμένου βαθμού οχληρίας.

Ε2: Βιοτεχνική Ζώνη αυξημένου βαθμού οχληρίας.

Δ1: Ζώνη στην οποία επιτρέπεται η ανέγερση υποστατικών για μαζική εκτροφή ζώων και πτηνών εξαιρουμένων των χοίρων.

Δ2: Ζώνη στην οποία επιτρέπεται η ανέγερση υποστατικών για μαζική εκτροφή ζώων και πτηνών συμπεριλαμβανομένων των χοίρων.

Γ: Γεωργικές Ζώνες

Ζ: Ζώνες προστασίας (αρχαιολογικοί χώροι, χώροι φυσικής καλλονής, δάση, υδατοφράκτες, καλή γεωργική γη κλπ.)



Πίνακας 4.19: Σύνολο Γεωργικών Χρήσεων (σε δεκάρια*)

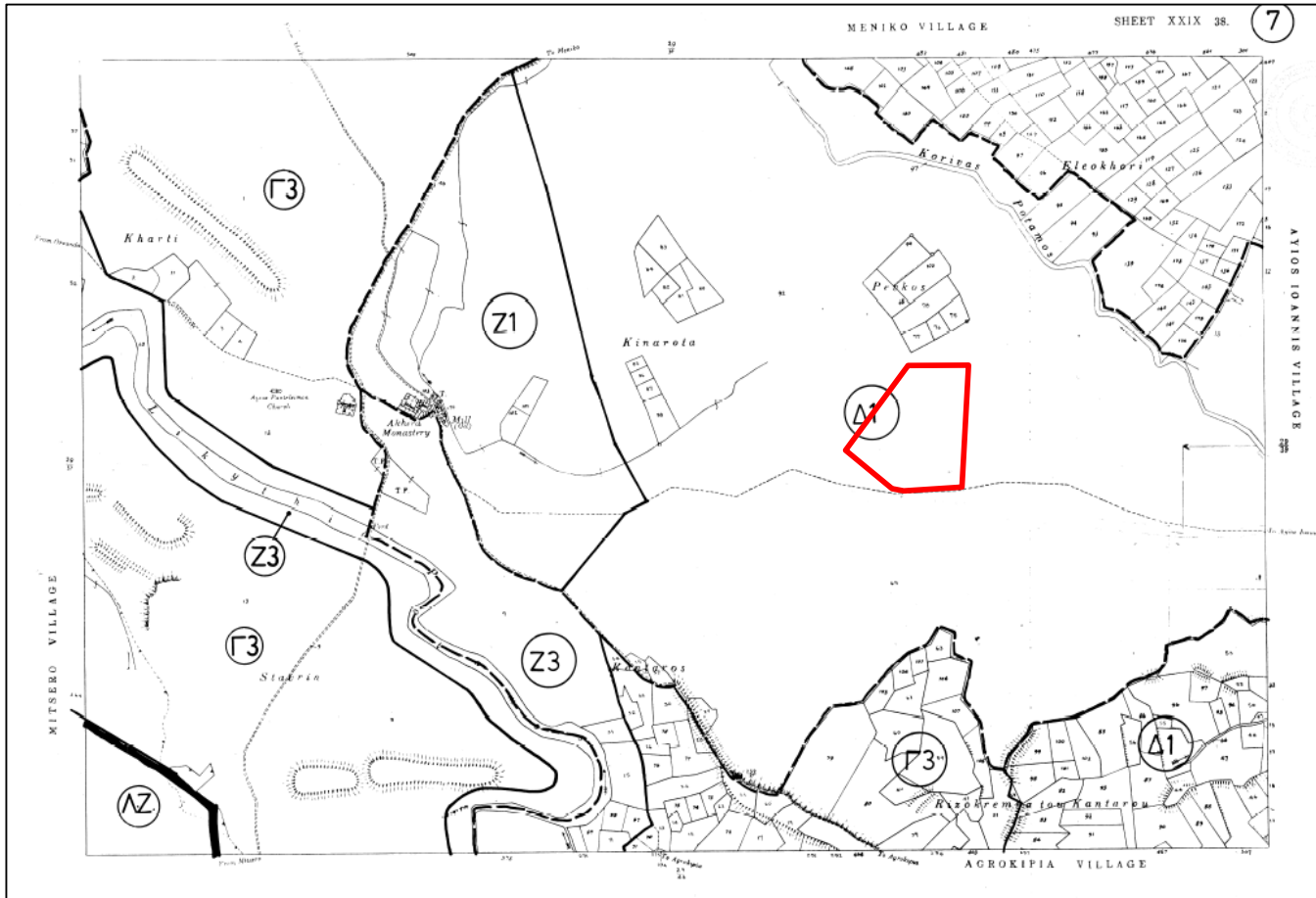
Κωδικός Δήμου	Σύνολο Χρησιμ. Γεωργικής Περιοχής	Κατ.1	Κατ.2	Κατ.3	Κατ.4	Κατ.5	Κατ.6	Κατ.7	Κατ.8	Κατ.9	Κατ.10	Κατ.11	Κατ.12	Κατ.13	Κατ.14
Συνολικό (Κύπρος)	1,563,797	738,459	4,858	55,106	47,380	626	4,489	247,207	126,110	39,819	48,624	125,278	68,013	53,954	3,867
Άγιος Ιωάννης Μαλούντας	9,211	5,140	143	230	1.906	0	64	308	862	119	15	7	274	144	0
Άγιοι Τριμιθιάς	13,027	11,234	1	23	15	0	0	513	1.070	53	27	5	53	35	0
Κατηγ. 1 = (Δημητριακά για την παραγωγή καρπού) Κατηγ. 2 = (Βιομηχανικά φυτά) Κατηγ. 3 = (Πατάτες) Κατηγ. 4 = (Νωπά λαχανικά) Κατηγ. 5 = (Άνθη και διακοσμητικά φυτά) Κατηγ. 6 = (Θερμοκήπια νωπών λαχανικών και ανθέων) Κατηγ. 7 = (Λοιπές ετήσιες καλλιέργειες: Όσπρια για ξηρό καρπό, καλλιέργειες κτηνοτροφικών φυτών, φυτείες σποροπαραγωγής, Άλλες ετήσιες καλλιέργειες, Οικογενειακοί λαχανόκηποι) Κατηγ. 8 = (Ελαιώνες) Κατηγ. 9 = (Οπωροφόρα δέντρα)									Κατηγ. 10 = (Εσπεριδοειδή) Κατηγ. 11 = (Αμπέλια) Κατηγ. 12 = (Λοιπές μόνιμες καλλιέργειες: Δέντρα για καρπούς με κέλυφος, Μόνιμες καλλιέργειες σε θερμοκήπια, Φυτώρια καρποφόρων δέντρων, αμπέλων, διακοσμητικών δεντρυλιών με ξυλώδη βλαστό και δασικών φυτών, άλλες πολυετείς φυτείες) Κατηγ. 13 = (Αγρανάπωση) Κατηγ. 14 = (Μόνιμα λιβάδια και βοσκότοποι)						

5 Σε δεκάρια



Μελέτη Εκτίμησης Επιπτώσεων στο Περιβάλλον
Φωτοβολταϊκού Πάρκου 3 MW στην θέση Αχεράς Γ της
Κοινότητας Αγίου Ιωάννη, Επαρχίας Λευκωσίας

ΑΗΚ-ΙΑΚ ΑΧΕΡΑ ΑΝΑΝΕΩΣΙΜΕΣ ΛΤΔ



Εικόνα 4.15: Πολεοδομικές Ζώνες της ευρύτερης περιοχής μελέτης



5.1.1 Δημογραφικός χαρακτήρας

5.1.1.1 Πληθυσμός οικισμού

Σύμφωνα με την Απογραφή Πληθυσμού του 2011, ο πληθυσμός της Κοινότητας Αγίου Ιωάννη ανέρχεται σε 445 κατοίκους (Πίνακας 4.20).

Πίνακας 4.20: Πληθυσμός Κοινότητας Αγίου Ιωάννη Μαλούντας

Κοινότητα	Πληθυσμός		
	Σύνολο	Άντρες	Γυναίκες
Άγιος Ιωάννης Μαλούντας	445	228	217
Άγιοι Ηλιόφωτοι	60	55	5
Μένικο	1,023	511	512
Αγροκηπιά	509	251	258
Μιτσερό	860	409	451
Κάτω Μονή	339	168	171

Πηγή: Απογραφή Πληθυσμού 2011, Στατιστική Υπηρεσία

5.1.1.2 Απασχόληση

Ο Πίνακας 4.21 παρουσιάζει το σύνολο του οικονομικά ενεργού πληθυσμού, άνεργους και εργαζόμενους σε κάθε τομέα.

Το τεμάχιο στο οποίο θα ανεγερθεί το ΦΒ Πάρκο βρίσκεται σε απόσταση περίπου 2,600 m από τον οικισμό της Κοινότητας Αγίου Ιωάννη Μαλούντας, 2,700 m της κοινότητας Μενόικου, 2,700 της κοινότητας Αγροκηπιάς, 3,300 της κοινότητας Μιτσερού και 4,000 της κοινότητας Κάτω Μονής.

Πίνακας 4. 21: Οικονομικά ενεργός πληθυσμός, άνεργοι και εργαζόμενοι

Κοινότητα	Σύνολο οικονομικά ενεργού πληθυσμού	Άνεργοι	Σύνολο εργαζομένων	Πρωτογενή τομέα	Δευτερογενή τομέα	Τριτογενή τομέα
Άγιος Ιωάννης Μαλούντας	255	23	232	14	67	150
Άγιοι Ηλιόφωτοι	60	0	60	0	60	0
Μένικο	507	46	461	68	114	279
Αγροκηπιά	243	23	220	7	71	142
Μιτσερό	404	44	360	20	107	232
Κάτω Μονή	172	12	160	50	36	74

Πηγή: Απογραφή Πληθυσμού 2011, Στατιστική Υπηρεσία

5.1.2 Υφιστάμενες υποδομές

5.1.2.1 Οδικό δίκτυο

Η περιοχή μελέτης βρίσκεται εντός των ορίων της κοινότητας Αγίου Ιωάννη Μαλούντας, και η πρόσβαση είναι εφικτή από το δρόμο Λευκωσίας - Παλαιχωρίου (Εικόνα 4.16). Η πρόσβαση στο υπό μελέτη τεμάχιο γίνεται από αγροτικό δρόμο.

5.1.2.2 Ηλεκτροδότηση

Το ΦΒ πάρκο θα συνδεθεί με το Δίκτυο Διανομής Μέσης Τάσης, το οποίο βρίσκεται πλησίον της περιοχής εγκατάστασης του ΦΒ Πάρκου.

5.1.2.3 Υδροδότηση

Για την κάλυψη των περιοδικών αναγκών του έργου σε νερό, ο ιδιοκτήτης θα μεταφέρει νερό για τον περιοδικό καθαρισμό των πλαισίων με τη βοήθεια βυτιοφόρου 4 φορές το χρόνο. Οι ανάγκες σε νερό κατά τη διάρκεια καθαρισμού των πλαισίων από τη σκόνη εκτιμώνται σε 210 m³ νερού περίπου ετησίως.



Εικόνα 4.16: Οδικό δίκτυο περιοχής μελέτης

5.1.3 Αρχαιολογικοί χώροι και μνημεία

Στην κοινότητα Αγίου Ιωάννη βρίσκεται η εκκλησιά του Αγίου Ιωάννη του Προδρόμου που είναι χτίσμα του 19ου αιώνα και περιλαμβάνει μια ενδιαφέρουσα εικόνα του Χριστού που χρονολογείται γύρω στο 1540. Πολύ κοντά στο χωριό ανακαλύφθηκε το 1883, νεκρόπολη στην οποία βρέθηκαν διάφορα αγγεία ελληνιστικής κεραμικής καθώς και διάφορα κοσμήματα.

Το ξωκλήσι των Αγίων Ραφαήλ-Νικόλαου και Ειρήνης βρίσκεται περίπου 1km έξω από την κοινότητα Αγίων Τρεμιθιάς. Επίσης, ανεγέρθηκε παραπλεύρως του Παρεκκλησίου αίθουσα, στην οποία αυτή τη στιγμή στεγάζεται το Ορθόδοξο Πνευματικό Κέντρο του Αγίου Ραφαήλ. Η εκκλησιά του χωριού είναι αφιερωμένη στους Αγίους Αναργύρους.

Στο μέσο της κοινότητας Παλαιομετοχίου βρίσκεται η εκκλησιά της Παναγίας της Χρυσογαλακτούσας. Η εκκλησία αυτή είναι κτισμένη στα ερείπια παλιότερης εκκλησίας και χρονολογείται από τις αρχές του αιώνα. Λίγο πιο κάτω βρίσκεται η νέα εκκλησία της Παναγίας της Οδηγήτριας η οποία αποτελεί κόσμημα για τη κοινότητα. Μέσα στην εκκλησία βρίσκεται η παλαιά επιζωγραφισμένη εικόνα της Παναγίας του 16ου

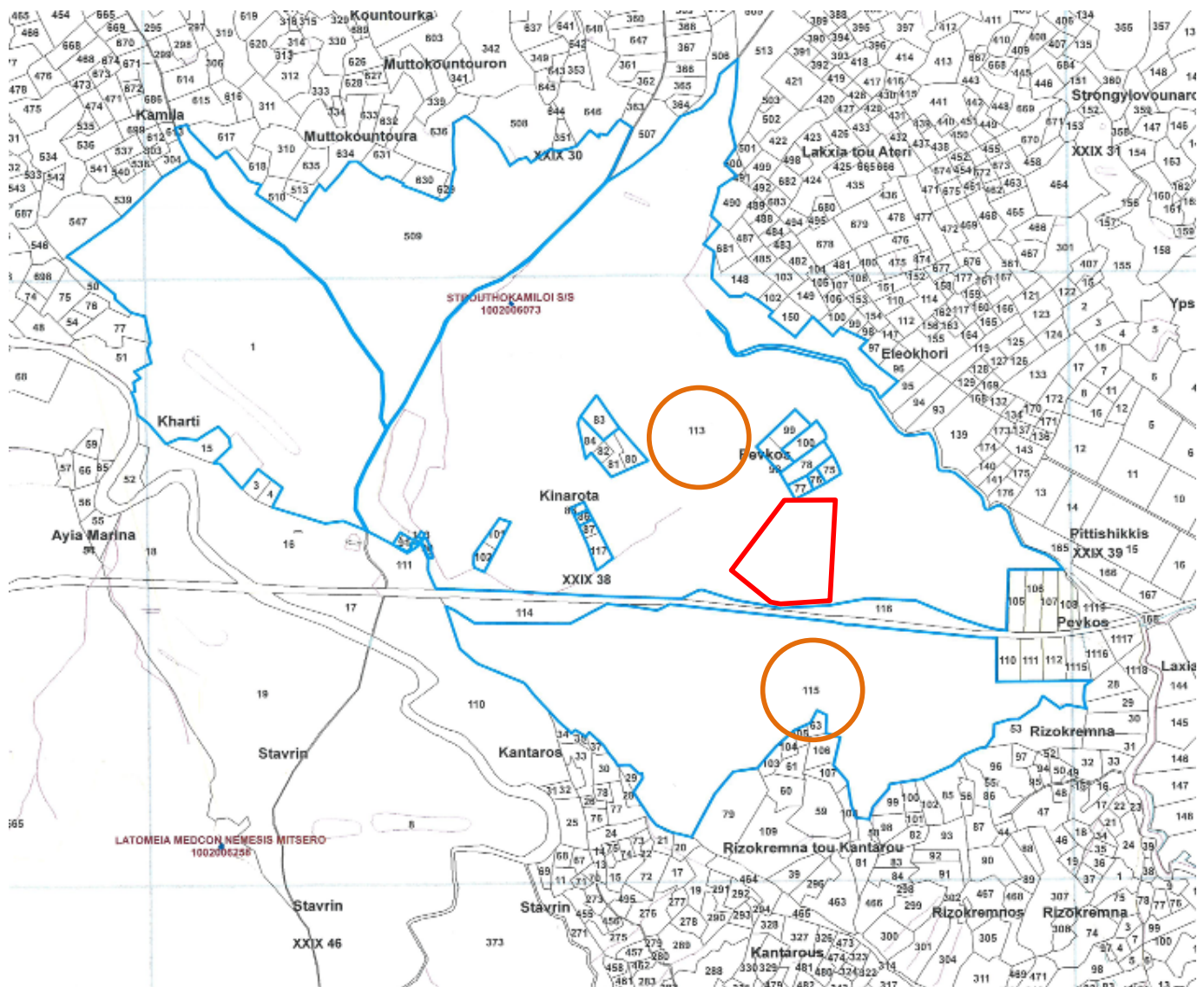


αιώνα που βρέθηκε στο ποταμό Οβγό. Ανατολικά της κοινότητας σε ένα μικρό ύψωμα βρίσκεται το εξωκλήσι του Αγίου Γεωργίου. Στην περιοχή του χωριού υπάρχει αρχαιολογικός χώρος των Προϊστορικών χρόνων.

Στην άμεση περιοχή του έργου οι αρχαιολογικοί χώροι που συναντώνται περιλαμβάνουν:

- Εντός του τεμαχίου 113 βρίσκεται το μοναστήρι του Αχερά, ενώ σε κοντινή απόσταση, εκτός των ορίων της ανάπτυξης, βρίσκονται τα ερείπια της εκκλησίας του Αγίου Παντελεήμονα,
- Εντός του τεμαχίου 115 εντοπίζεται νεκροταφείο της Ύστερης Εποχής του Χαλκού,
- Σε μέρος του τεμαχίου 113, κοντά στο μοναστήρι Αχερά, εντοπίζεται οικισμός της Ύστερης Εποχής του Χαλκού,
- Νοτιότερα εκτός των ορίων της ανάπτυξης, βρίσκεται Μεσαιωνικός οικισμός,

Οι περιοχές αυτές δεν επηρεάζονται από τον σχεδιασμό του έργου και με την υλοποίησή του δεν θα υπάρξει εγκλωβισμός ή δυσκολία πρόσβασης σε αυτές.



Εικόνα 4.17: Αρχαιολογικοί χώροι



ΚΕΦΑΛΑΙΟ 5

ΕΠΙΠΤΩΣΕΙΣ ΚΑΤΑ ΤΗΝ ΚΑΤΑΣΚΕΥΗ



Μελέτη Εκτίμησης Επιπτώσεων στο Περιβάλλον
Φωτοβολταϊκού Πάρκου 3 MW στην θέση Αχεράς Γ της
Κοινότητας Αγίου Ιωάννη, Επαρχίας Λευκωσίας

ΑΗΚ-ΙΑΚ ΑΧΕΡΑ ΑΝΑΝΕΩΣΙΜΕΣ ΛΤΔ

6 ΕΠΙΠΤΩΣΕΙΣ ΣΤΟ ΠΕΡΙΒΑΛΛΟΝ ΑΠΟ ΤΗΝ ΚΑΤΑΣΚΕΥΗ ΤΟΥ ΕΡΓΟΥ

5.1 Εισαγωγή - Περιγραφή των εργασιών κατασκευής

Σε αυτό το στάδιο της μελέτης περιγράφονται και αναλύονται οι επιπτώσεις που πιθανόν να προκληθούν στο περιβάλλον κατά την φάση κατασκευής του έργου, οι οποίες θα είναι προσωρινές και διάρκειας περίπου 6 μηνών. Στη συνέχεια αξιολογούνται οι σημαντικότερες περιβαλλοντικές επιπτώσεις. Το κεφάλαιο είναι δομημένο έτσι ώστε οι πιθανές επιπτώσεις να συζητούνται για κάθε περιβαλλοντική πλευρά ξεχωριστά. Η συζήτηση των επιπτώσεων παρουσιάζεται ξεχωριστά για την κανονική κατάσταση λειτουργίας (φάσεις κατασκευής και λειτουργίας) και τις καταστάσεις έκτακτης ανάγκης. Παράλληλα, προτείνονται και τα αναγκαία μέτρα μετριασμού τα οποία θα πρέπει να εφαρμοστούν από την κατασκευαστική εταιρεία που θα αναλάβει την κατασκευή και τον εργοδότη, ώστε να απαμβλυνθούν κατά το δυνατόν οι έστω και παροδικές περιβαλλοντικές επιπτώσεις.

Το έργο αφορά την εγκατάσταση ενός **Φωτοβολταϊκού** Πάρκου με 10,692 φωτοβολταϊκά πλαίσια, 275 W έκαστο. Η συνολική εγκατεστημένη ισχύς πάρκου θα είναι 2,940 kW, και θα ανεγερθεί σε τεμάχιο έκτασης περίπου 51,821 m² (σε μέρος του τεμαχίου 113 Φ/Σχ XXIX/38,), που ευρίσκεται εντός των διοικητικών ορίων της κοινότητας Αγίου Ιωάννη, της επαρχίας Λευκωσίας.

5.2 Επιπτώσεις στο Φυσικό Περιβάλλον

5.2.1 Επιπτώσεις στα επιφανειακά και υπόγεια νερά

5.2.1.1 Πηγές επιπτώσεων

Κατά το στάδιο των κατασκευαστικών εργασιών, οι σημαντικότερες επιπτώσεις αναμένεται να προέλθουν:

- ❖ από την πιθανή ανεξέλεγκτη απόρριψη υγρών χημικών αποβλήτων (μεταχειρισμένα μηχανέλαια) και καυσίμων από τη λειτουργία και συντήρηση των οχημάτων και του εξοπλισμού των εργοταξίων
- ❖ από την απόρριψη των στερεών αποβλήτων που θα δημιουργηθούν κατά τις κατασκευαστικές εργασίες.

Οι εκτιμώμενες ποσότητες μεταχειρισμένων μηχανέλαιων που θα δημιουργηθούν κατά την διάρκεια των κατασκευαστικών εργασιών **6 μηνών** ανέρχονται σε **400 lt** όπως αναλύονται ανά μηχανήμα στον Πίνακα 3.7 (Κεφάλαιο 3).

Οι εκτιμώμενες ποσότητες των στερεών αποβλήτων υπό την μορφή μπάζων (εξορύξεις χώματος) που θα δημιουργηθούν κατά την φάση διαμόρφωσης του χώρου για την τοποθέτηση των πλαισίων θα χρησιμοποιηθούν ξανά για την κάλυψη των θεμελιώσεων και των ορυγμάτων διέλευσης των καλωδίων.

5.2.1.2 Πιθανές επιπτώσεις

Οι κατασκευαστικές εργασίες αναμένεται να έχουν τις παρακάτω επιπτώσεις στα επιφανειακά και υπόγεια νερά:

- ❖ συγκεντρώσεις εναιωρούμενων στερεών στα επιφανειακά νερά,
- ❖ συγκεντρώσεις υδρογονανθράκων και βαρέων μετάλλων στα επιφανειακά και υπόγεια νερά, από τις πιθανές απορρίψεις ή διαρροές πετρελαιοειδών, καυσίμων, λιπαντικών ή άλλων χημικών ουσιών

Η συγκέντρωση των αιωρούμενων στερεών στα επιφανειακά ύδατα μπορεί να προκαλέσει θολότητα στα επιφανειακά νερά, η οποία θα έχει ως αποτέλεσμα τη μείωση της διαύγειας του νερού με επιπτώσεις στην ισορροπία των υδρόβιων οικοσυστημάτων όσο και στη χρήση του νερού από τον άνθρωπο (πίση, βιομηχανία, αναψυχή). Η θολότητα είναι μια έκφραση της οπτικής ιδιότητας ενός δείγματος νερού να σκεδάζει και απορροφά το φως που διέρχεται από αυτό και να την το μεταδίδει σε ευθεία γραμμή. Η θολότητα μετρείται σε μονάδες

θολερότητας που αντιστοιχούν σε 1 ml SiO₂/l που βρίσκεται σε εναιώρηση στο νερό. Διεθνώς έχει επικρατήσει η θολερότητα να εκφράζεται σε μονάδες N.T.U (Nephelometric Turbidity Units).

Όπως αναφέρθηκε προηγουμένως, όλες οι ποσότητες των μάζων θα επαναχρησιμοποιηθούν ενώ οι πηγές υγρών χημικών αποβλήτων (πετρελαιοειδή απόβλητα, λιπαντικά, καύσιμα) περιλαμβάνουν τα μηχανήματα κατασκευής (ανεξέλεγκτη απόρριψη και διαρροές καυσίμων και λιπαντικών, ή/και άλλων χημικών ουσιών, από την λειτουργία και συντήρηση των οχημάτων και του εξοπλισμού των εργοταξίων), διαρροές από τις εγκαταστάσεις ανεφοδιασμού καυσίμων και τον ακατάλληλο/απρόσεκτο χειρισμό και αποθήκευση άλλων χημικών και επικίνδυνων ουσιών.

Λόγω των μικρών ποσοτήτων χημικών αποβλήτων που αναμένεται να δημιουργηθούν κατά το στάδιο της κατασκευής, της μικρής χρονικής του διάρκειας (6 μήνες) και της απόστασης από επιφανειακούς αποδέκτες (βλέπε **Κεφάλαιο 3**) οι αναμενόμενες επιπτώσεις στα επιφανειακά και υπόγεια νερά είναι **μικρές**.

5.2.1.3 Μέτρα μετριασμού

Στη συνέχεια, προτείνονται μια σειρά μέτρων μετριασμού και ελέγχου, που μπορούν να εφαρμοστούν για να περιοριστεί η πιθανότητα ώστε τα κατασκευαστικά έργα να προκαλέσουν επιπτώσεις στα επιφανειακά ύδατα της περιοχής. Αυτά περιλαμβάνουν:

- ❖ Παρακολούθηση των εργασιών του εργολάβου για αποφυγή υιοθέτησης μεθόδων κατασκευής που επιτείνουν το πρόβλημα δημιουργίας σκόνης.
- ❖ Κατάλληλη χωροταξική επιλογή της θέσης συσσώρευσης των υλικών ώστε να ελαχιστοποιείται η πιθανότητα μετακίνησης των υλικών από τις επιφανειακές απορροές σε περίπτωση βροχόπτωσης.
- ❖ Αποφυγή των συνεχών και άσκοπων μετακινήσεων και επανατοποθετήσεων των μπαζών της εκσκαφής καθώς επίσης και των άσκοπων μετακινήσεων των μηχανημάτων και προσωπικού μέσα και γύρω από τον χώρο των εργοταξίων.
- ❖ Ελαχιστοποίηση της συνολικής ακάλυπτης χωμάτινης επιφάνειας των εργοταξίων.
- ❖ Μείωση της ταχύτητας με την οποία, τα οχήματα, θα κινούνται στις χωμάτινες επιφάνειες των εργοταξίων.
- ❖ Κάλυψη των φορτίων των οχημάτων που μεταφέρουν χώμα ή άλλα δομικά υλικά (άμμος, χαλίκια, κτλ.) με κατάλληλα καλύμματα, για περιορισμό της διασποράς της σκόνης.
- ❖ Χρήση εξοπλισμού πλυσίματος των ελαστικών των οχημάτων των εργοταξίων που κινούνται στο οδικό δίκτυο, όπου απαιτείται, ώστε να μειωθούν οι ποσότητες σκόνης/λάσπης που μπορούν να μεταφερθούν στο οδικό δίκτυο της περιοχής του Έργου.

Με αυτά τα μέτρα μετριασμού, οι επιπτώσεις στα επιφανειακά ύδατα της περιοχής του έργου που συνδέονται με τα αιωρούμενα στερεά αναμένεται να είναι **μικρές** ως ακολούθως:

- ❖ Η δραστηριότητα είναι πολύ απίθανο να εμφανιστεί κατά τη διάρκεια των εργασιών κατασκευής, αλλά μπορεί να εμφανιστεί σε εξαιρετικές περιστάσεις (**Πιθανότητα: 1**)
- ❖ Οι πιθανές διαταραχές περιορίζονται μόνο στην θέση του έργου, ενώ είναι πιθανή η εμφάνιση ιζήματος στη ροή των επιφανειακών νερών για λιγότερο από 3 εβδομάδες μετά το πέρας των κατασκευαστικών έργων (**Δριμύτητα: 2**)

Πιθανότητα	Δριμύτητα	Μέγεθος
1	2	2 (Μικρή)

Τα μέτρα μετριασμού και ελέγχου, που μπορούν να εφαρμοστούν για να περιοριστεί η πιθανότητα διαρροών υγρών χημικών αποβλήτων στα επιφανειακά και υπόγεια ύδατα της περιοχής του έργου (ποτάμια και χείμαρροι, και υπόγειος υδροφορέας) περιλαμβάνουν:

- ❖ οι εγκαταστάσεις αποθήκευσης και ανεφοδιασμού των καυσίμων και λιπαντικών των εργοταξίων θα χωροθετηθούν σε καθορισμένες θέσεις λαμβάνοντας όλα τα αναγκαία τεχνικά και διαχειριστικά μέτρα ώστε να αποτραπεί η διαρροή και η απελευθέρωση του

περιεχομένου τους στο περιβάλλον: οι δεξαμενές θα πρέπει να τοποθετηθούν όσο πιο μακριά είναι τεχνικά δυνατόν από τα επιφανειακά νερά της περιοχής του έργου, και να εδράζονται υπεράνω στεγανής βάσης με στεγανό περιτοίχισμα κατάλληλου ύψους ώστε σε περίπτωση διαρροής να μπορεί να συγκρατήσει το 110% του περιεχομένου των δεξαμενών που περικλείονται,

- ❖ οι εγκαταστάσεις και τα μηχανήματα κατασκευής θα σταθμεύουν μακριά από τα επιφανειακά νερά της περιοχής και θα είναι εξοπλισμένα με συστήματα συλλογής των διαρροών λιπαντικών και καυσίμου από τις δεξαμενές καυσίμου/τις μηχανές εσωτερικής καύσης/το κιβώτιο ταχυτήτων ενώ θα ελέγχονται και θα εκκενώνονται σε τακτά χρονικά διαστήματα μέσω εξουσιοδοτημένου χειριστή,
- ❖ οι περιοχές αποθήκευσης και ανεφοδιασμού καυσίμων και λιπαντικών θα χωροθετηθούν μακριά από τους κύριους άξονες αποστράγγισης ώστε να αποφευχθεί η ρύπανση των επιφανειακών νερών,
- ❖ τα εργοτάξια κατασκευής θα είναι εξοπλισμένα με τον κατάλληλο εξοπλισμό για την αντιμετώπιση περιστατικών διαρροής και λιπαντικών και αποκατάστασης της ρύπανσης του εδάφους μετά από ένα τέτοιο περιστατικό,
- ❖ το προσωπικό των εργοταξίων θα λάβει την κατάλληλη εκπαίδευση για την αντιμετώπιση ατυχημάτων διαρροής πετρελαιοειδών.

Με αυτά τα μέτρα μετριασμού, οι επιπτώσεις στα επιφανειακά ύδατα της περιοχής του Έργου που συνδέονται με την παραγωγή βιομηχανικών αποβλήτων αναμένεται να είναι **μικρές** ως ακολούθως:

- ❖ Η δραστηριότητα είναι πολύ απίθανο να εμφανιστεί κατά τη διάρκεια των εργασιών κατασκευής, αλλά μπορεί να εμφανιστεί σε εξαιρετικές περιστάσεις (**Πιθανότητα: 1**)
- ❖ Οι πιθανές απορρίψεις υγρών βιομηχανικών αποβλήτων στα επιφανειακά ύδατα συνιστά παραβίαση των προτύπων ποιότητας των αποβλήτων κατά την απορροή (**Δριμύτητα: 4**)

Πιθανότητα	Δριμύτητα	Μέγεθος
1	4	4 (Μικρή)

Αντίστοιχα οι επιπτώσεις στα υπόγεια ύδατα της περιοχής του έργου που συνδέονται με την παραγωγή βιομηχανικών αποβλήτων αναμένεται να είναι **μικρές** ως ακολούθως:

- ❖ Η δραστηριότητα είναι πολύ απίθανο να εμφανιστεί κατά τη διάρκεια των εργασιών κατασκευής, αλλά μπορεί να εμφανιστεί σε εξαιρετικές περιστάσεις (**Πιθανότητα: 1**)
- ❖ Η δραστηριότητα περιγράφεται ως γενική κατασκευή, μικρή προσωρινή ή μόνιμη αφαίρεση, και ο υδροφορέας χαρακτηρίζεται ως χαμηλής ευαισθησίας (**Δριμύτητα: 2**)

Πιθανότητα	Δριμύτητα	Μέγεθος
1	2	2 (Μικρή)

5.2.1.4 Εναπομένουσες επιπτώσεις

Οι εργασίες κατασκευής του έργου θα έχουν περιορισμένες επιπτώσεις στο επιφανειακά και υπόγεια ύδατα της περιοχής, λόγω της προσωρινής φύσης των δραστηριοτήτων. Συνεπώς οι επιπτώσεις αυτές θεωρούνται **μικρές**.

5.2.2 Επιπτώσεις στο έδαφος

5.2.2.1 Πηγές επιπτώσεων

Οι επιπτώσεις στο έδαφος κατά τη διάρκεια των κατασκευαστικών εργασιών θα προκληθούν:

- ❖ από τη δημιουργία στερεών μη-επικινδύνων αποβλήτων (μπάζα, οικοδομικά απόβλητα, απορρίμματα συσκευασιών εξοπλισμού) τα οποία θα πρέπει να απορριφθούν στο έδαφος. Τα στερεά και επικίνδυνα απόβλητα που θα δημιουργηθούν κατά τις εργασίες κατασκευής

μπορεί, εάν δεν διαχειριστούν κατάλληλα (συλλογή, αποθήκευση, διάθεση), να προκαλέσουν σημαντικές επιπτώσεις στο περιβάλλον,

- ❖ από τη δημιουργία επικίνδυνων στερεών αποβλήτων (δοχεία αποθήκευσης χημικών, μηχανέλαιων, καυσίμων, κτλ),
- ❖ από την πιθανή ανεξέλεγκτη απόρριψη υγρών χημικών αποβλήτων (μεταχειρισμένα μηχανέλαια) και καυσίμων από την λειτουργία και συντήρηση των οχημάτων και του εξοπλισμού των εργοταξίων,
- ❖ τις χωματουργικές εργασίες οι οποίες θα είναι περιορισμένης έκτασης

Όπως αναφέρθηκε προηγουμένως τα μπάζα από την διαμόρφωση του εδάφους θα επαναχρησιμοποιηθούν για την κάλυψη των θεμελιώσεων και των ορυγμάτων διέλευσης ων καλωδίων. Στα στερεά μη-επικίνδυνα οργανικά απόβλητα περιλαμβάνεται το κλάσμα των στερεών αποβλήτων υλικών συσκευασίας όπως τα άχρηστα χαρτιά, το ξύλο και το χαρτόνι. Τα στερεά μη επικίνδυνα απόβλητα περιλαμβάνουν όλα τα στερεά απόβλητα που δεν μπορούν να καούν, δηλαδή τα μέταλλα, τα οικοδομικά απόβλητα που δεν θα χρησιμοποιηθούν. Τα τελευταία είναι και τα μεγαλύτερα σε όγκο. Τέλος στα επικίνδυνα στερεά απόβλητα περιλαμβάνονται οι κενοί περιέκτες χρωμάτων, καυσίμων, πετρελαιοειδών, λιπαντικών, διαλυτών και/ή άλλων επικίνδυνων χημικών ουσιών.

5.2.2.2 Πιθανές επιπτώσεις

Μη-επικίνδυνα στερεά απόβλητα

Οι σημαντικότερες επιπτώσεις στο έδαφος από τις κατασκευαστικές εργασίες προέρχονται συνήθως από την επιτόπου διάθεση των υλικών εκσκαφής (μπάζα), στην περίπτωση που δεν χρησιμοποιηθούν στις εργασίες επικωμάτωσης και διαμόρφωσης του περιβάλλοντος χώρου. Οι επιπτώσεις αυτές σχετίζονται με:

- ❖ πιθανές αλλαγές στο φυσικό σύστημα αποστράγγισης, εάν απορριφθούν ανεξέλεγκτα,
- ❖ αλλαγή της τοπογραφίας και της γεωμετρίας των χώρων απόθεσης,
- ❖ απώλεια της κλωρίδας και του επιφανειακού εδάφους στους χώρους απόθεσης,
- ❖ επιπτώσεις στις περιοχές βιότοπων,
- ❖ αύξηση της διάβρωσης και ιζηματοποίησης των γυμνών επιφανειών των σωρών των μπαζών και αύξηση της μεταφοράς ιζημάτων προς τον κατάντη χώρο, με αποτέλεσμα τη διατάραξη των φυσικών συστημάτων σε μεγάλη απόσταση.
- ❖ δημιουργία λιμναζόντων νερών
- ❖ οπτικές επιπτώσεις που συνδέονται με τις αλλαγές του τοπίου εξαιτίας της εναπόθεσης των μπαζών.

Στην συγκεκριμένη περίπτωση προβλέπεται ότι όλες οι δημιουργούμενες ποσότητες θα επαναχρησιμοποιηθούν.

Επικίνδυνα απόβλητα

Οι σημαντικότερες επιπτώσεις στο έδαφος από τις κατασκευαστικές εργασίες αναμένεται να προέλθουν από την πιθανή ανεξέλεγκτη απόρριψη ή διαρροή λόγω ατυχήματος στο έδαφος υγρών χημικών αποβλήτων (μεταχειρισμένα μηχανέλαια) και καυσίμων από τη λειτουργία και συντήρηση των οχημάτων και του εξοπλισμού των εργοταξίων.

Η διαχείριση των επικίνδυνων αποβλήτων θα γίνει σύμφωνα με τις διατάξεις του περί Στερεών και Επικίνδυνων Αποβλήτων Νόμου (Αρ. 215(Ι)/2002) και τους σχετικούς κανονισμούς για την διαχείριση των πετρελαιοειδών αποβλήτων, των μπαταριών και συσσωρευτών, των PCB και PCT, των συσκευασιών και υλικών συσκευασίας και των οικοδομικών υλικών.

Ο ανάδοχος θα πρέπει να προβεί σε όλες τις αναγκαίες ρυθμίσεις για την ασφαλή επιτόπου αποθήκευση των επικίνδυνων αποβλήτων. Τα απόβλητα θα μεταφέρονται στη συνέχεια με ευθύνη του ανάδοχου από εγκεκριμένο μεταφορέα, σύμφωνα τις πρόνοιες του περί Στερεών και Επικίνδυνων Αποβλήτων Νόμου (Αρ. 215(Ι)/2002) και των περί Ελέγχου της Ρύπανσης των Νερών (Απόρριψη Καταλοίπων Αποτέφρωσης) Κανονισμών (Κ.Δ.Π. 535/2004).

Αστικά υγρά απόβλητα

Όπως αναφέρθηκε στο **Κεφάλαιο 3** (παράγραφος 3.13.1.7), η ημερήσια παραγωγή αστικών υγρών αποβλήτων αναμένεται να ανέρχεται σε 1.5 m^3 , τα οποία θα συλλέγονται σε χημικές τουαλέτες, οι οποίες θα εκκενώνονται περιοδικά.

5.2.2.3 Μέτρα μετριασμού

Στην περίπτωση που μέρος των μπαζών εξόρυξης θα πρέπει να απορριφθεί στο έδαφος, ο εργολάβος θα πρέπει να επιλέξει την κατάλληλη θέση και με την έγκριση των τοπικών αρχών, και των αρμόδιων κυβερνητικών υπηρεσιών (Τμήμα Γεωλογικής Επισκόπησης, Τμήμα Αναπτύξεως Υδάτων, Τμήμα Περιβάλλοντος).

Ο εργολάβος θα πρέπει να εξεύρει κατάλληλους χώρους για την αποθήκευση των χημικών υγρών αποβλήτων (πετρελαιοειδή, μηχανέλαια, καθαριστικά, λάδια, κτλ.) και να λάβει όλες τις αναγκαίες πρόνοιες (λεκάνες συγκράτησης των υγρών αποβλήτων και των καυσίμων σε περίπτωση διαρροής) ώστε να αποφευχθεί η ρύπανση του εδάφους.

Η διαχείριση των αποβλήτων θα πρέπει να γίνεται σύμφωνα με τις πρόνοιες του περί Στερεών και Επικίνδυνων Αποβλήτων Νόμου (Αρ. 215(Ι)/2002.)

Με αυτά τα μέτρα μετριασμού, οι επιπτώσεις στο έδαφος είναι μικρές ως ακολούθως:

- ❖ Η δραστηριότητα είναι πιθανό να εμφανιστεί σε κάποιο χρόνο κατά τη διάρκεια των εργασιών κατασκευής (**Πιθανότητα: 3**)
- ❖ Οι πιθανές επιπτώσεις στο έδαφος σχετίζονται με την απώλεια παραγωγικότητας του εδάφους, η οποία εκτιμάται ότι θα διαρκέσει λιγότερο από ένα έτος μετά από την κατασκευή των έργων (**Δριμύτητα: 2**)

Πιθανότητα	Δριμύτητα	Μέγεθος
3	2	6 (Μικρή)

5.2.3 Επιπτώσεις στην ποιότητα της ατμόσφαιρας

5.2.3.1 Πηγές επιπτώσεων

Οι πιθανές επιπτώσεις στην ποιότητα της ατμόσφαιρας της ευρύτερης περιοχής του έργου αναμένεται ότι θα προέλθουν από τις εκπομπές των μηχανημάτων κατασκευής και του σχετικού εξοπλισμού που θα χρησιμοποιηθούν σε όλες τις φάσεις των κατασκευαστικών εργασιών. Οι εγκαταστάσεις, ο εξοπλισμός και τα οχήματα κατασκευής εκπέμπουν αέριους ρύπους, ως αποτέλεσμα της καύσης υγρών καυσίμων, συμπεριλαμβανομένων των αερίων του θερμοκηπίου (δηλ. μονοξείδιο άνθρακα, διοξείδιο του άνθρακα και υδρογονάνθρακες/HC). Επιπρόσθετα, τα κατασκευαστικά έργα που είναι αναγκαία για την υλοποίηση του προτεινόμενου έργου αναμένεται να προκαλέσουν τη δημιουργία σκόνης στην περιοχή, λόγω της εκτέλεσης των χωματουργικών εργασιών, της μεταφοράς και της φορτοεκφόρτωσης αδρανών υλικών και της κίνησης οχημάτων και μηχανημάτων. Επίσης, σκόνη θα δημιουργηθεί από τη συσσώρευση και αποθήκευση υλικών (χώμα, άμμος κτλ.) στο χώρο των εργοταξίων καθ' όλη τη διάρκεια των κατασκευαστικών εργασιών. Συμβάλλουν επίσης, αλλά σε μικρότερο βαθμό, η χρήση τσιμέντου, άμμου και άλλων λεπτόκοκκων υλικών.

Ρύποι Πετρελαιοκινητήρων

Οι εκπομπές από τη λειτουργία των μηχανημάτων αναμένονται κατά το στάδιο κατασκευής του έργου φαίνονται αναλυτικά στον **Πίνακα 3.10**.

Έκλυση Σκόνης

Οι εργασίες κατασκευής των νέων εγκαταστάσεων του φωτοβολταϊκού πάρκου αποτελούν τη βασικότερη πηγή έκλυσης σκόνης η οποία μπορεί να έχει σημαντικές αλλά παροδικού χαρακτήρα επιπτώσεις στην ποιότητα του αέρα της περιοχής.

Η εκτίμηση των ελκυσόμενων ποσοτήτων σκόνης από τα έργα κατασκευής γίνεται από την εμπειρική σχέση:

$$e_1 = 1.2 \text{ τον / δεκάριο / μήνα δραστηριότητας }^7$$

Η παραπάνω σχέση ισχύει για κατασκευαστικές εργασίες μέσης έντασης (συνήθους έντασης), συνήθους σύστασης του χώματος και καιρικών συνθηκών ημίξηρων περιοχών (semiarid).

Η εκτίμηση των εκπομπών από την συσσώρευση και αποθήκευση υλικών (χώμα, άμμος, κτλ) στον χώρο των εργοταξίων, γίνεται από την εμπειρική σχέση:

$$e_2 = 1.9 \frac{s}{1.5} * \frac{365 - P}{235} * \frac{f}{15} \text{ kg / ημέρα / εκτάριο}^2$$

όπου

s: η περιεκτικότητα σε ιλύ (60%)

P: ο αριθμός ημερών με βροχόπτωση > 0,25mm

f: το ποσοστό του χρόνου (%) με ταχύτητα ανέμου > 5,4 m/sec στο μέσο ύψος του σωρού

Οι εκπομπές από την κυκλοφορία των οχημάτων κατασκευής εντοπίζονται στην έκλυση σκόνης από την κίνηση τους στους χώρους των εργοταξίων και των βοηθητικών χωμάτινων δρόμων και στους αέριους ρύπους από τη λειτουργία των κινητήρων τους (πετρελαιοκινητήρες).

Οι ποσότητες σκόνης που εκλύονται από την κίνηση οχημάτων σε χωμάτινους δρόμους εξαρτώνται γραμμικά από τον κυκλοφοριακό φόρτο, τη μέση ταχύτητα κίνησης, το μέσο βάρος των οχημάτων, το μέσο αριθμό τροχών των οχημάτων, την υφή και την υγρασία της επιφάνειας του εδάφους.

Η εκτίμηση των ποσοτήτων της εκλυόμενης σκόνης από την κίνηση των οχημάτων στους χώρους των εργοταξίων και στους βοηθητικούς χωμάτινους δρόμους, γίνεται με χρήση της εμπειρικής σχέσης:

$$e_3 = 1.7 * \left(\frac{s}{12}\right) * \left(\frac{S}{48}\right) * \left(\frac{W}{2.7}\right)^{0.7} * \left(\frac{w}{4}\right)^{0.5} * \left(\frac{365 - p}{365}\right)^K \text{ kg / οχημ.χλμ}$$

όπου:

e₃ = ο συντελεστής εκπομπής

k = αδιάστατη παράμετρος ως συνάρτηση του μεγέθους των κόκκων του υλικού

s = περιεκτικότητα (%) σε ιλύ

S = μέση ταχύτητα κίνησης (km/hr)

W = μέσο βάρος του οχήματος (Mg)

w = μέσος αριθμός τροχών των οχημάτων

p = αριθμός ημερών με βροχόπτωση > 0,25mm

Επειδή ο ακριβής τύπος των μηχανημάτων που θα χρησιμοποιηθούν δεν ήταν γνωστός κατά τη διάρκεια της μελέτης, δημιουργήθηκε μια τυπική σύνθεση εργοταξίου κατασκευής σύμφωνα με την εμπειρία που υπάρχει από αντίστοιχα έργα. Ο υπολογισμός των ποσοτήτων σκόνης που θα εκλυθούν από την κυκλοφορία των οχημάτων κατασκευής στους χώρους του εργοταξίου και στις χωμάτινες επιφάνειες έγινε με βάση τη σύνθεση του εργοταξίου κατασκευής και την προηγούμενη σχέση και κάνοντας τις υποθέσεις εργασίας ότι τα βαρέα οχήματα κινούνται με ταχύτητα 10-20 km/ώρα, διανύουν απόσταση περίπου 1 km εντός της περιμέτρου του πάρκου και κάθε ένα από τα 2 φορτηγά εκτελεί 2 δρομολόγια την ημέρα.

Πιο κάτω παρουσιάζονται οι αναμενόμενες συνολικές εκπομπές σκόνης κατά τη διάρκεια των χωματοεργασιών από τη συσσώρευση και αποθήκευση υλικών και από τη διακίνηση των οχημάτων, σύμφωνα με τις προηγούμενες εξισώσεις.

⁷ Πηγή : Compilation of air pollutant emission factors, Chapter 13 : Miscellaneous Sources, AP-42, December 2003, U.S. Environmental Protection Agency, U.S.A

Περιγραφή	Ποσότητες
Επιφάνεια εκσκαφών (m ²)	50.000
Εκπομπές σκόνης από τις χωματουργικές εργασίες	1 tn/μήνα 6 kg/hr συνεχούς δραστηριότητας
Επιφάνεια συσσωρευμένων υλικών (m ²)	50*50= 2500
Εκπομπές σκόνης από συσσώρευση και αποθήκευση υλικών	2 kg/d 0.25 kg/hr συνεχούς δραστηριότητας
Εκπομπές σκόνης από τη διακίνηση οχημάτων	0.2 tn/d 25 kg/hr συνεχούς δραστηριότητας

5.2.3.2 Πιθανές επιπτώσεις

Οι αναμενόμενες εκπομπές αέριων ρύπων είναι πολύ μικρές. Επιπρόσθετα η καλή ατμοσφαιρική διασπορά αναμένεται για να αποτρέψει τη συγκέντρωση των αέριων ρύπων στην περιοχή και συνεπώς οι επιπτώσεις στην ποιότητα της ατμόσφαιρας της περιοχής του έργου θα είναι **μικρές** ως ακολούθως:

- ❖ η δραστηριότητα θα εμφανιστεί κατά τη διάρκεια των έργων κατασκευής (**Πιθανότητα: 5**)
- ❖ οι αέριες εκπομπές είναι μικρές που η συγκέντρωση αέριων ρύπων δεν αναμένεται να ξεπεράσει το 1% των προτύπων ποιότητας της ατμόσφαιρας της Κύπρου (**Δριμύτητα: 2**)

Πιθανότητα	Δριμύτητα	Μέγεθος
5	2	10 (Μικρή)

5.2.3.3 Μέτρα μετριασμού

Οι αέριες εκπομπές που παράγονται κατά τη λειτουργία του εξοπλισμού και των οχημάτων θα ελαχιστοποιηθούν μέσω:

- Της χρήσης (όπου απαιτείται) καταλυτικών μετατροπένων.
- Της χρήσης καυσίμων χαμηλής περιεκτικότητας σε θείο.
- Της κανονικής συντήρησης του εξοπλισμού ώστε να εξασφαλιστεί η λειτουργία τους σύμφωνα με τις προδιαγραφές των κατασκευαστών.
- Τη διακοπή της λειτουργίας του εξοπλισμού όταν δεν θα χρησιμοποιείται για μεγάλο χρονικό διάστημα, ώστε να περιοριστούν οι εκπομπές από την άσκοπη λειτουργία του.
- Του τακτικού καθαρισμού και βρεξίματος του εδάφους των εργοταξίων, ώστε να μειωθεί η δημιουργία σκόνης. Η ύγραση του εδάφους και των σωρών των αποθηκευμένων υλικών μπαζών αποτελεί το κυριότερο μέτρο για τη μείωση των εκπομπών από σκόνη. Η κάλυψη των σωρών με κατάλληλα καλύμματα επίσης περιορίζει τις εκπομπές αν και δεν είναι πρακτικό για όλες τις περιπτώσεις κατά το στάδιο των κατασκευαστικών εργασιών. Το κατάβρεγμα του εδάφους συνεισφέρει επίσης και στην μείωση της σκόνης από την διακίνηση των οχημάτων στον χώρο του εργοταξίου.

Με την εφαρμογή των συγκεκριμένων μέτρων οι εκπομπές σκόνης είναι δυνατόν να μειωθούν σε ποσοστό έως και 90%.

Κατά τη διάρκεια των κατασκευαστικών εργασιών θα εφαρμοστεί ένα διαχειριστικό σχέδιο ελέγχου των αέριων εκπομπών και της σκόνης, στο οποίο ενσωματώνονται τα μέτρα μετριασμού και ελέγχου που αναφέρονται ανωτέρω και το οποίο περιλαμβάνει, χωρίς να περιορίζεται απαραίτητα, τα εξής:

- Μηνιαίες επιθεωρήσεις του εργοταξίου, των μηχανημάτων και των εγκαταστάσεων ώστε να εξασφαλιστεί ότι οι εγκαταστάσεις, ο εξοπλισμός και τα οχήματα κατασκευής συντηρούνται σε τακτικά χρονικά διαστήματα σύμφωνα με τις προδιαγραφές των κατασκευαστών.
- Εβδομαδιαίες επιθεωρήσεις του εργοταξίου για να εξασφαλιστεί ότι οι ακάλυπτες χωμάτινες επιφάνειες έχουν την ελάχιστη απαιτούμενη έκταση και ότι οι σωροί των

χωμάτων και των δομικών υλικών είναι καλυμμένοι με τα κατάλληλα προς τούτο καλύμματα.

- Όποτε κρίνεται απαραίτητο να γίνονται επιθεωρήσεις του εργοταξίου για να εξασφαλιστεί ότι κατά τις ξηρές περιόδους ή κατά τις περιόδους κατά τις οποίες επικρατούν ισχυροί άνεμοι εφαρμόζονται σχολαστικά τα μέτρα περιορισμού της σκόνης με τον συχνό καθαρισμό και κατάβρεγμα του εδάφους των εργοταξίων.

5.2.3.4 Εναπομένουσες επιπτώσεις

Οι εναπομένουσες επιπτώσεις στην ποιότητα της ατμόσφαιρας από τις εργασίες κατασκευής θεωρούνται **μικρές** αφού οι αναμενόμενες εκπομπές αερίων ρύπων θα είναι πολύ μικρές, βραχυπρόθεσμες και παροδικές.

5.2.4 Επιπτώσεις στο τοπίο

5.2.4.1 Πηγές επιπτώσεων

Οι επιπτώσεις στο τοπίο και τα πιθανά προβλήματα αισθητικής ρύπανσης μπορούν να προκύψουν από:

- τις δραστηριότητες κατασκευής του έργου,
- τις χωματουργικές εργασίες οι οποίες θα είναι περιορισμένης έκτασης,
- την εναπόθεση και συσσώρευση των υλικών στον χώρο του εργοταξίου
- τη μετακίνηση του εξοπλισμού στο οδικό δίκτυο.

Η χρονική διάρκεια των κατασκευαστικών εργασιών θα πρέπει να ληφθεί υπόψη από τον εργολάβο του έργου ώστε σε συνεργασία με τις τοπικές αρχές να λάβει τα μέτρα του για την όσο το δυνατόν απάμβλυνση των οχλήσεων.

5.2.4.2 Πιθανές επιπτώσεις

Κατά τη διάρκεια της κατασκευής του έργου η παρουσία και λειτουργία των συνεργείων κατασκευής θα προκαλέσουν αναπόφευκτα οπτική παρενόχληση στην περιοχή, η οποία, σε συνδυασμό με τη δημιουργία θορύβου και σκόνης θα υποβαθμίσει την αισθητική της περιοχής. Παρόλα αυτά οι επιπτώσεις αυτές θα έχουν παροδικό χαρακτήρα και θα πάψουν να υφίστανται με την περάτωση των εργασιών κατασκευής.

5.2.4.3 Μέτρα μετριασμού

Τα μέτρα μετριασμού που θα υιοθετηθούν κατά τη διάρκεια των εργασιών κατασκευής περιλαμβάνουν:

- ❖ Χρησιμοποίηση κατάλληλης περιφράξης ώστε να προφυλαχθούν, από τις εργασίες κατασκευής, περιοχές που μπορεί να υποστούν ανεπανόρθωτη περιβαλλοντική υποβάθμιση.
- ❖ Αποκατάσταση του φυσικού τοπίου του εργοταξίου αμέσως μετά την ολοκλήρωση των εργασιών.

Οι επιπτώσεις στο τοπίο είναι **μικρές** ως ακολούθως:

- ❖ Η δραστηριότητα θα εμφανιστεί κατά τη διάρκεια των έργων κατασκευής (**Πιθανότητα: 5**)
- ❖ Η ευαισθησία του τοπίου χαρακτηρίζεται ως μικρή και το μέγεθος της αλλαγής ως αποτέλεσμα των κατασκευαστικών εργασιών **μικρό (Δριμύτητα: 2)**

Πιθανότητα	Δριμύτητα	Μέγεθος
5	2	10 (Μικρή)

5.2.4.4 Εναπομένουσες επιπτώσεις

Οι αναμενόμενες επιπτώσεις από την αισθητική ρύπανση εξαιτίας των εργασιών κατασκευής του πάρκου, θεωρούνται **μικρές** λαμβάνοντας υπόψη το μέγεθος των επιδράσεων, το μικρό χρονικό ορίζοντα εκτέλεσης των εργασιών, τη περιβαλλοντική ευαισθησία της περιοχής και την εγγύτητα προς οπτικούς αποδέκτες.

5.2.5 Επιπτώσεις στους φυσικούς πόρους

5.2.5.1 Πηγές επιπτώσεων

Οι επιπτώσεις στους φυσικούς πόρους από τις εργασίες κατασκευής εντοπίζονται κυρίως στην κατανάλωση καυσίμων για τη λειτουργία των μηχανημάτων κατασκευής.

Εκτιμάται ότι η συνολική κατανάλωση πετρελαίου diesel θα ανέλθει περίπου σε **132,000 lt** όπως αναλύεται ανά φάση κατασκευής στον Πίνακα 3.6 του Κεφαλαίου 3.

5.2.5.2 Πιθανές επιπτώσεις

Οι αναμενόμενες επιπτώσεις σχετίζονται τόσο με την κατανάλωση μη-ανανεώσιμων φυσικών πόρων (πετρέλαιο diesel) οι οποίοι επιπρόσθετα εισάγονται στην Κύπρο, όσο και με την εκπομπή στην ατμόσφαιρα αέριων ρύπων οι οποίοι συνεισφέρουν στην υποβάθμιση της ποιότητας της ατμόσφαιρας.

5.2.5.3 Μέτρα μετριασμού

Όλες οι μηχανές των φορτηγών και των άλλων μηχανημάτων που θα χρησιμοποιηθούν, θα πρέπει να συντηρούνται και να λειτουργούν σύμφωνα με τα πρότυπα των κατασκευαστών ώστε να εξασφαλιστεί η αποδοτική λειτουργία τους.

5.2.6 Επιπτώσεις στους βιολογικούς πόρους

5.2.6.1 Πηγές επιπτώσεων

Η απώλεια κλωρίδας και πανίδας και η αλλαγή των χαρακτηριστικών των βιότοπων, μπορούν να προκύψουν από:

- ❖ τις δραστηριότητες τοποθέτησης των υλικών κατασκευής του έργου
- ❖ τις εργασίες κατασκευής του έργου

5.2.6.2 Πιθανές επιπτώσεις

Κατά τη διάρκεια των κατασκευαστικών έργων αναμένεται να προκληθούν επιπτώσεις στο οικοσύστημα, περιορισμένες τοπικά στην περιοχή που καταλαμβάνει το έργο όπως α) υποβάθμιση της πανίδας και της κλωρίδας λόγω εκσκαφών και προξένησης στρες, β) ρύπανση είτε από ατυχήματα είτε λόγω των διεργασιών, γ) καταστροφή ενός μέρους των οικοτόπων.

Αναμένεται να υπάρξουν **περιορισμένες επιπτώσεις** στη μορφολογία του εδάφους αφού θα πραγματοποιηθούν εκσκαφές και επιχωματώσεις καθώς και πάτημα με κύλινδρο για να ομαλοποιηθεί η κλίση του εδάφους. Τα έργα μπορεί να επιφέρουν παροδικές αλλαγές αλλά εκτιμάται ότι το περιβάλλον θα επανέλθει στη φυσιολογική του κατάσταση σχετικά γρήγορα. Όλες οι περιοχές είναι προσεγγίσιμες από ασφαλτοστρωμένους και χωμάτινους δρόμους.

5.2.6.3 Μέτρα μετριασμού

Οι επιπτώσεις κατά τη διάρκεια των κατασκευαστικών εργασιών θα είναι παροδικές και θα παρθούν όλα τα αναγκαία μέτρα για να μειωθούν στο ελάχιστο. Συγκεκριμένα όσο αφορά το θόρυβο δεν αναμένεται να υπάρξει οποιαδήποτε σημαντική επίπτωση στα πουλιά που πιθανό να φωλιάζουν στην περιοχή αφού τα επίπεδα θα παραμείνουν μέσα στα επιτρεπτά όρια. Στη περίπτωση της κλωρίδας που φύεται στην περιοχή, όλα τα είδη που καταγράφηκαν είναι κοινά είδη της Κύπρου και απαντούνται σε πολλά μέρη της Κύπρου.

Οι επιπτώσεις στους βιολογικούς πόρους είναι **μικρές** ως ακολούθως:

- ❖ η δραστηριότητα θα εμφανιστεί κατά τη διάρκεια των έργων κατασκευής (**Πιθανότητα: 5**)
- ❖ τα είδη κλωρίδας και πανίδας που επηρεάζονται χαρακτηρίζονται ως χαμηλής αξίας και η έκταση της επίδρασης των επιπτώσεων ως μικρή (**Δριμύτητα: 2**)

Πιθανότητα	Δριμύτητα	Μέγεθος
5	2	10 (Μικρή)

5.2.6.4 Εναπομένουσες επιπτώσεις

Με βάση τα κριτήρια που καθορίστηκαν στο προηγούμενο κεφάλαιο οι αναμενόμενες περιβαλλοντικές επιπτώσεις στους βιολογικούς πόρους από τις εργασίες εγκατάστασης είναι

μικρές λαμβάνοντας υπόψη την επίδραση των επιπτώσεων (μέση), και την μέτρια ευαισθησία της χλωρίδας και της πανίδας της περιοχής.

5.3 Επιπτώσεις στο Ανθρωπογενές Περιβάλλον

5.3.1 Επιπτώσεις στο κυκλοφοριακό

5.3.1.1 Πηγές επιπτώσεων

Το μεγαλύτερο πρόβλημα κυκλοφορίας κατά την κατασκευή του έργου προβλέπεται ότι θα προκληθεί κατά τη διάρκεια μεταφοράς των πλαισίων και των βάσεων, τη μεταφορά του μπετόν και των άλλων δομικών υλικών στο χώρο ανάπτυξης του *Φωτοβολταϊκού* Πάρκου.

Με βάση το σχεδιασμό του έργου, ο αναμενόμενος κυκλοφοριακός φόρτος κατά το στάδιο μεταφοράς τους θα είναι 100 διαδρομές σε χρονικό διάστημα 6 μηνών, ο οποίος, αναμένεται να προκαλέσει επιπτώσεις στην κυκλοφορία κατά μήκος του οδικού δικτύου της περιοχής.

Οι αναμενόμενες επιπτώσεις στην κυκλοφορία εξαιτίας των κατασκευαστικών έργων, συνοψίζονται στην συνέχεια:

- Παρενόχληση των χρηστών του οδικού δικτύου από τη διακίνηση των βαρέων οχημάτων από και προς το εργοτάξιο,
- Παρενόχληση άλλων οδικών χρηστών κατά μήκος των διαδρόμων των βαρέων οχημάτων και καθυστερήσεις στην κυκλοφορία,
- Πρόκληση βλαβών στο οδικό δίκτυο από τη διακίνηση των βαρέων οχημάτων που χρησιμοποιούνται στα εργοτάξια.

5.3.1.2 Πιθανές επιπτώσεις

Η αναμενόμενη αύξηση του κυκλοφοριακού φόρτου κατά το στάδιο μεταφοράς του εξοπλισμού και των υλικών κατασκευής του *Φωτοβολταϊκού* Πάρκου θα είναι 100 οχηματοδιαδρομές βαρέων φορτηγών καθόλη τη διάρκεια κατασκευής του (και στις δύο κατευθύνσεις), οι οποίες δεν αναμένεται να επιδεινώσουν τις κυκλοφοριακές συνθήκες του οδικού δικτύου της περιοχής παρά μόνο περιστασιακά, δηλαδή τη στιγμή που θα συναντηθούν με άλλο αυτοκίνητο σε σημείο του οδικού δικτύου που θα είναι δύσκολη η προσπέραση. Βέβαια, αυτού του είδους η επίπτωση είναι παροδική και πολύ μικρής διάρκειας.

Η αύξηση στο σύνολο των διακινούμενων οχημάτων (πάντως τύπου) είναι πολύ μικρή (<1%), αυτή όπως αναφέρθηκε και προηγουμένως αναμένεται ότι δεν θα επηρεάσει την ομαλή κυκλοφορία, αφενός γιατί η ταχύτητα των οχημάτων του εργοταξίου θα είναι μικρή αφού θα μεταφέρουν υλικά κατασκευής, και αφετέρου γιατί η κίνηση των οχημάτων σε μια λωρίδα κυκλοφορίας, δε θα δημιουργήσει συνθήκες κυκλοφοριακής συμφόρησης υπό ιδανικές συνθήκες. Δεν προκύπτουν ουσιαστικά οποιαδήποτε κυκλοφοριακά προβλήματα.

5.3.1.3 Μέτρα μετριασμού

Κύριο μέτρο για το μετριασμό των επιπτώσεων αυτών αποτελεί ο σωστός προγραμματισμός και σχεδιασμός της εκτέλεσης του έργου και των δρομολογίων των οχημάτων μεταφοράς υλικών κατασκευών.

5.3.1.4 Εναπομένουσες επιπτώσεις

Συμπερασματικά, οι επιπτώσεις στο κυκλοφοριακό λόγω των εργασιών ανάπτυξης κατασκευής θα είναι μικρές, αν γίνει σωστή εφαρμογή των μέτρων μετριασμού της κυκλοφοριακής συμφόρησης.

5.3.2 Επιπτώσεις στους τομείς κοινής ωφέλειας

Κατά τη φάση κατασκευής του έργου αναμένεται να απασχοληθούν συνολικά 20 εργαζόμενοι για χρονικό διάστημα 6 μηνών. Το γεγονός αυτό συνεπάγεται μια βραχυπρόθεσμη βελτίωση της τοπικής οικονομίας. Τα κατασκευαστικά έργα αναμένεται να έχουν θετικό οικονομικό αντίκτυπο στις γειτονικές περιοχές του έργου, από τα εισοδήματα που θα παραχθούν από την απαίτηση για παροχή υπηρεσιών (αγορές πρώτων υλών κτλ.).

5.3.3 Επιπτώσεις στις προσβάσεις της περιοχής

Τα κατασκευαστικά έργα του προτεινόμενου έργου δεν προβλέπεται ότι θα προκαλέσουν αποκοπή της πρόσβασης στην άμεση περιοχή του έργου.

Συνεπώς, το υπό μελέτη έργο αναμένεται να έχει θετικές επιπτώσεις, ως εξής:

Πιθανότητα	Δριμύτητα	Μέγεθος
	Θετική	

5.3.4 Απασχόληση

Κατά τη φάση κατασκευής του Έργου αναμένεται να απασχοληθούν συνολικά 20 εργαζόμενοι για χρονικό διάστημα 6 μηνών. Το γεγονός αυτό συνεπάγεται μια βραχυπρόθεσμη βελτίωση της τοπικής οικονομίας. Τα κατασκευαστικά έργα αναμένεται να έχουν θετικό οικονομικό αντίκτυπο στις γειτονικές περιοχές του έργου, από τα εισοδήματα που θα παραχθούν από την απαίτηση για παροχή υπηρεσιών (αγορές πρώτων υλών κτλ).

Συνολικά, οι εναπομένουσες επιπτώσεις στην τοπική βάση απασχόλησης αναμένεται να έχουν θετικές επιπτώσεις, ως ακολούθως:

	Δριμύτητα	Μέγεθος
	Θετική	

5.3.5 Επιπτώσεις στις χρήσεις γης

Οι χρήσεις γης δεν θα επηρεαστούν από το έργο. Οι σημερινές χρήσεις γης θα παραμείνουν ως έχουν, με αρμονική "συμβίωση" με το **Φωτοβολταϊκό Πάρκο**.

Λαμβάνοντας υπόψη ότι η μονάδα βρίσκεται εντός κτηνοτροφικής ζώνης Δ1 και ζώνης Ζ1 θεωρείται ότι δεν θα δημιουργηθούν οποιεσδήποτε αρνητικές επιπτώσεις που σχετίζονται με την υφιστάμενη χρήση γης στην περιοχή γύρω από τη κατασκευή του Προτεινόμενου Έργου.

Συνεπώς ανεπιφύλακτα μπορεί να λεχθεί ότι οι παρούσες αλλά και μελλοντικές χρήσεις γης δεν πρόκειται να μεταβληθούν.

5.3.6 Επιπτώσεις στο ακουστικό περιβάλλον

5.3.6.1 Πηγές επιπτώσεων

Οι δυσμενείς επιπτώσεις του θορύβου κατά την κατασκευή αποτελούν ήδη σε Ευρωπαϊκό επίπεδο βασικό αντικείμενο έρευνας, ιδιαίτερα σε περιπτώσεις που χαρακτηρίζονται από την εκπομπή εξαιρετικά υψηλής στάθμης θορύβου όπως π.χ. κατεδαφίσεις υπόγειες εργασίες, γεωτρήσεις, θόρυβος από μηχανήματα εργοταξίου κ.λπ. Είναι γνωστό ότι έχουν επιτευχθεί σημαντικές βελτιώσεις όσον αφορά την ελαχιστοποίηση εκπομπής θορύβου στην πηγή δηλαδή στα μηχανήματα και τις υπόλοιπες εγκαταστάσεις.

Κατά τη διάρκεια των κατασκευαστικών εργασιών προβλέπεται ότι θα δημιουργηθεί θόρυβος από τη λειτουργία των μηχανημάτων. Οι προβλέψεις για τα επίπεδα θορύβου κατά τις εργασίες κατασκευής του υποσταθμού έγιναν βάσει του Βρετανικού Προτύπου British Standard BS 5228, Τόμος 1: "Έλεγχος θορύβου στην κατασκευή και σε υπαίθριες θέσεις" (British Standard Institution) το οποίο βασίζεται στην αναγκαιότητα της προστασίας των ατόμων, που ζουν και εργάζονται πλησίον τέτοιων περιοχών και αυτών που εργάζονται στις ίδιες περιοχές με το θόρυβο.

Σύμφωνα με το Βρετανικό πρότυπο προβλέπονται μέθοδοι υπολογισμού για σταθερές και κινητές πηγές θορύβου. Οι κινητές πηγές θορύβου χωρίζονται σε δύο κατηγορίες: (α) όταν η πηγή κινείται σε περιορισμένο χώρο (π.χ. εντός των ορίων του εργοταξίου) και (β) όταν η πηγή κινείται σε μεγάλη απόσταση με καθορισμένη διαδρομή.

Για όλες τις μεθόδους θα πρέπει να υπογραμμισθεί η αναγκαιότητα διερεύνησης της συμμετοχής στην διαμόρφωση του ακουστικού περιβάλλοντος κάθε πηγής θορύβου (μηχανήματος κλπ) ξεχωριστά, όταν αυτή αναμένεται να παρουσιάσει διαφορετική χρονική περίοδο λειτουργίας - δηλαδή μικρότερη - από τη συνολική περίοδο λειτουργίας του

εργοταξίου, γεγονός που εξαιρετικά πιθανό για την παρούσα περίπτωση κατασκευής. Η συνδυασμένη στάθμη θορύβου από το σύνολο των πηγών i ενός εργοταξίου για συνολική περίοδο λειτουργίας T και αντίστοιχες χρονικές περιόδους λειτουργίας t_i ανά πηγή δίνεται από τη σχέση:

$$L_{Aeq}(T) = 10 \log_{10} \sum_{i=1}^n 10^{L_i/10} t_i / T$$

όπου:

$L_{Aeq}(T)$: η συνδυασμένη ενεργειακά ισοδύναμη ηχητική στάθμη για το σύνολο του χρόνου λειτουργίας του εργοταξίου T

L_{Aeqi} : η ανεξάρτητη ενεργειακά ισοδύναμη ηχητική στάθμη κάθε πηγής i για κάθε χρόνο λειτουργίας t_i .

Για σκοπούς υπολογισμού της στάθμης θορύβου κατά τη διάρκεια των εργασιών κατασκευής καθορίστηκε με βάση την εμπειρία από αντίστοιχα έργα. Τα πιο θορυβώδη μηχανήματα που θα χρησιμοποιηθούν αναμένεται να είναι οι φορτωτές, οι γερανοί, τα φορτηγά, κομπρεσέρ και μηχανήματα που εργάζονται με αέρα, μίξερ τσιμέντου και γερανοί. Επίσης η μελέτη θεώρησε ότι δεν θα γίνονται κατασκευαστικά έργα μετά τη 16^η ώρα.

Παράλληλα με το πιο πάνω Πρότυπο British Standard BS 5228, Τόμος 1: "Έλεγχος θορύβου στην κατασκευή και σε υπαίθριες θέσεις" (British Standard Institution) χρησιμοποιήθηκε το "Έγχειρίδιο οδηγιών για έλεγχο του θορύβου" του Surrey County Council της Αγγλίας, June 1991 (Guidelines for noise control). Οι οδηγίες που δίνονται στο κώδικα αυτό προνοούν ότι ο εργολάβος του έργου έχει υποχρέωση να εξασφαλίσει ότι τα μέγιστα επίπεδα θορύβου 1m από παράθυρο κατοικημένου δωματίου σε σπίτι στη περιοχή των έργων δεν θα ξεπερνά για διάφορες ώρες και μέρες τα ακόλουθα επίπεδα.

Για τη μελέτη αυτή ως μέγιστος αποδεκτός θόρυβος από κατασκευαστικά έργα κατά την ημέρα (07:00 - 16:00) θεωρείται το επίπεδο των 75 dB LAeq (9 hour), 1m από τα παράθυρα που πιθανόν να επηρεάζονται από έργα. Για το υπόλοιπο της ημέρας θεωρείται ότι δεν θα υπάρχουν κατασκευαστικά έργα. Τα πιο πάνω κριτήρια ισχύουν εκτός αν κρατικοί ή άλλοι λειτουργοί καθορίσουν διαφορετικά κριτήρια και περιόδους.

Εξετάζοντας τις χειρίστες συνθήκες εκπομπής θορύβου από τη κατασκευή του έργου, τα επίπεδα θορύβου των μηχανημάτων έχουν υπολογιστεί να είναι της τάξης των 88 dB LAeq(9 hour), σε απόσταση 10m από το κάθε μηχάνημα.

Κατά τη διάρκεια των εργασιών κατασκευής του φωτοβολταϊκού πάρκου, οι διάφορες εργασίες και δραστηριότητες θα έχουν ως αποτέλεσμα την αύξηση των επιπέδων του θορύβου στη περιοχή μελέτης. Οι κυριότερες διεργασίες που αναμένεται να συμβάλουν στην αύξηση των επιπέδων θορύβου στην περιοχή μελέτης είναι:

- ◊ η κυκλοφορία βαρέων οχημάτων που μεταφέρουν τα υλικά κατασκευής,
- ◊ η λειτουργία διαφόρων οχημάτων και μηχανημάτων που θα εργάζονται στο χώρο του εργοταξίου.

Πίνακας 5.1: Ανώτατα Επίπεδα Θορύβου από κατασκευαστικά έργα - Surrey County Council

Περίοδος	Μέγιστο επίπεδο στη πρόσοψη LAeq (1hour)	Μέγιστο στιγμιαίο επίπεδο dB(A)
Δευτέρα-Παρασκευή 07:30-18:30 εκτός αργίας	75	80
Δευτέρα-Παρασκευή 18:30-22:00 εκτός αργίας	65	70
Καθημερινά 22:00-07:30	45	50
Σάββατο 07:30-13:00	65	70
Σάββατο 13:00-22:00 Κυριακές & αργίες 07:30-22:00	55	60

Οι προβλέψεις για τα επίπεδα θορύβου κατά τις εργασίες κατασκευής έγιναν βάσει του Βρετανικού Προτύπου British Standard BS 5228, Τόμος 1: "Έλεγχος θορύβου στην κατασκευή και σε υπαίθριες θέσεις" (British Standard Institution) το οποίο βασίζεται στην αναγκαιότητα της προστασίας των ατόμων, που ζουν και εργάζονται πλησίον τέτοιων περιοχών και αυτών που εργάζονται στις ίδιες περιοχές με το θόρυβο.

Ο υπολογισμός της στάθμης θορύβου υπολογισμός στάθμης $L_{Aeq}(T)$, που αφορά συνδυασμένη συνολική λειτουργία $T=10$ hr ενός εργοταξίου εντατικής λειτουργίας στην άμεση περιοχή του έργου με βάση μια τυπική σύνθεση (δυσμενής σύνθεση) του εργοταξίου, η οποία καθορίστηκε με βάση την εμπειρία από αντίστοιχα έργα.

Τα πιο θορυβώδη μηχανήματα που θα χρησιμοποιηθούν αναμένεται να είναι οι φορτωτές, οι γερανοί, τα φορτηγά, τα κομπρεσέρ, τα μίξερ τσιμέντου και μηχανήματα που εργάζονται με αέρα. Επίσης η μελέτη θεώρησε ότι δεν θα γίνονται εργασίες μετά τη 16^η ώρα.

Πίνακας 5.2: Στάθμη θορύβου από τη λειτουργία των μηχανημάτων του εργοταξίου

Δραστηριότητες	Κύριος εξοπλισμός	Μέγεθος (kW)	L_{Aeq}^* dB (A)
Διαμόρφωση χώρου	2 Βαρέα φορτηγά	200	104
	1 αυτοκινούμενος γερανός	200	104
	2 φορτωτήρες	200	102
Εγκατάσταση εξοπλισμού	1 αεροσυμπιεστής		80
	2 Υδραυλικός εκσκαφέας	52	102
	1 φορτωτήρας	200	102
	5 Βαρέα φορτηγά	200	104
	1 γερανός κατεδαφίσεων	200	100
Κτιριακές υποδομές υπηρεσίες	1 προωθητής γαιών	200	110
	2 Βαρέα φορτηγά	200	104
Αποκατάσταση του χώρου	1 αντλία σκυροδέματος	100	100
	1 Οδοστρωτήρας	46	104
	1 Grader	68	110
	1 πρέσα σκυροδέματος		79

*σε απόσταση 10m από το μηχάνημα

Πηγή: BS 5228, Part 1: 1997, *Noise and Vibration control on construction and open sites*

Οι χρόνοι πραγματικής λειτουργίας t_c για τα αντίστοιχα εκ των ανωτέρω μηχανημάτων ελήφθησαν ως εξής:

- Αεροσυμπιεστής - Τρυπάνια : $t_c = 0,5h$
- Αντλία σκυροδέματος : $t_c = 3h$
- Φορτηγό : $t_c = 3h$
- Φορτωτής : $t_c = 3h$
- Προωθητήρας : $t_c = 3h$
- Εκσκαπτικό : $t_c = 3h$
- Grader : $t_c = 3h$
- Οδοστρωτήρα : $t_c = 3h$
- Αυτοκινούμενη πρέσα : $t_c = 1h$

Σύμφωνα με τα αποτελέσματα της ανάλυσης η εκτιμώμενη τιμή της στάθμης του δείκτη $L_{eq}(10h)$ που προέρχεται από το συγκεκριμένο σενάριο «υποθετικής- δυσμενούς» σύνθεσης



εργοταξίου για το 100% του χρόνου λειτουργίας, υπολογίσθηκε ότι για δέκτη σε απόσταση από το όριο του εργοταξίου 25m είναι:

Διαμόρφωση χώρου : $Leq(10h) = 70.3 \text{ dB(A)}$ - βλέπε Πίνακες 5.3 και 5.4;

Εγκατάσταση εξοπλισμού : $Leq(10h) = 62.4 \text{ dB(A)}$ - βλέπε Πίνακες 5.5 και 5.6;

Κτιριακές εγκαταστάσεις / υπηρεσίες : $Leq(10h) = 69.5 \text{ dB(A)}$ - βλέπε Πίνακες 5.7 και 5.8

Παράλληλα με το πιο πάνω Πρότυπο British Standard BS 5228, Τόμος 1: "Έλεγχος θορύβου στην κατασκευή και σε υπαίθριες θέσεις" (British Standard Institution) χρησιμοποιήθηκε το "Εγχειρίδιο οδηγιών για έλεγχο του θορύβου" του Surrey County Council της Αγγλίας, June 1991 (Guidelines for noise control). Οι οδηγίες που δίνονται στο κώδικα αυτό προνοούν ότι ο εργολάβος του έργου έχει υποχρέωση να εξασφαλίσει ότι τα μέγιστα επίπεδα θορύβου 1m από παράθυρο κατοικημένου δωματίου σε σπίτι στη περιοχή των έργων δεν θα ξεπερνά για διάφορες ώρες και μέρες τα ακόλουθα επίπεδα.



Πίνακας 5.3: Πρόβλεψη της στάθμης θορύβου κατά την φάση της διαμόρφωσης του - Σταθερές πηγές

ΥΠΟΛΟΓΙΣΜΟΣ ΣΤΑΘΜΗΣ ΘΟΡΥΒΟΥ $L_{eq}(T)$ ΣΥΜΦΩΝΑ ΜΕ ΤΟ ΠΡΟΤΥΠΟ BS 5228-1:2009												
ΕΠΙΦΑΝΕΙΑΚΟ ΕΡΓΟΤΑΞΙΟ - ΔΙΑΜΟΡΦΩΣΗ ΧΩΡΟΥ												
ΑΠΟΔΕΚΤΗΣ ΣΕ ΑΠΟΣΤΑΣΗ:				25 (m)								
ΧΡΟΝΟΣ ΛΕΙΤΟΥΡΓΙΑΣ ΕΡΓΟΤΑΞΙΟΥ:				10 (hr)								
ΥΨΟΜΕΤΡΙΚΗ ΔΙΑΦΟΡΑ ΠΗΓΗΣ ΘΕΣΗ ΥΠΟΛΟΓΙΣΜΟΥ				0 (m)								
Α. ΣΤΑΘΕΡΕΣ ΠΗΓΕΣ ΘΟΡΥΒΟΥ ΣΤΟ ΕΡΓΟΤΑΞΙΟ												
α/α	ΤΥΠΟΣ ΜΗΧΑΝΗΜΑΤΟΣ	$L_{aeq}(10m)$	ΘΕΣΗ ΥΠΟΛΟΓΙΣΜΟΥ (m)	ΔΙΟΡΘΩΣΗ ΛΟΓΩ:				ΔΙΟΡΘΩΜΕΝΟ L_{aeq}	ΔΙΑΡΚΕΙΑ ΔΡΑΣΤΗΡΙΟΤΗΤΑΣ ΤΕΛΙΚΗ ΣΤΑΘΜΗ			
				ΑΠΟΣΤΑΣΗΣ (K _h)	ΦΥΣΙΚΟΥ ΠΕΤΑΣΜΑΤΟΣ (k _b)	ΕΔΑΦΟΥΣ (k _e)	ΑΝΑΚΛΑΣΕΩΝ (k _d)		ΩΡΕΣ	ΠΟΣΟΣΤΟ		
1	Αεροσυμπιεστής 17 cm ³ /min με δύο αερόσφυρες	80	25	-7.95	0	-1	0	71.05	0.5	0.05	58.04	
2	Αυτοκινούμενη Πρέσα (100 kW)	79	25	-7.95	0	-1	0	70.05	1	0.1	60.05	
3												
4												
5												

K_h

K_b

HARD $K_h = 20 \log_{10} \frac{R}{10}$

SOFT $K_h = \left(25 \log_{10} \frac{R}{10} \right) - 2$

k_d

-1	Λείες επιφάνειες κτιρίων, προστατευτικά τοιχεία (μη απορροφητικά)
-2	Μη λείες επιφάνειες
-4	Απορροφητικά προστατευτικά τοιχεία
-8	Υψηλής απορροφητικότητας στοιχεία



Πίνακας 5.4: Πρόβλεψη της στάθμης θορύβου κατά την φάση της διαμόρφωσης του χώρου - Κινητές πηγές ΣΥΝΔΥΑΣΜΕΝΟΣ ΔΕΙΚΤΗΣ ΘΟΡΥΒΟΥ

ΥΠΟΛΟΓΙΣΜΟΣ ΣΤΑΘΜΗΣ ΘΟΡΥΒΟΥ Leq(1) ΣΥΜΦΩΝΑ ΜΕ ΤΟ ΠΡΟΤΥΠΟ BS 5228-1:2009																
ΕΠΙΦΑΝΕΙΑΚΟ ΕΡΓΟΤΑΞΙΟ - ΔΙΑΜΟΡΦΩΣΗ ΧΩΡΟΥ																
ΑΠΟΔΕΚΤΗΣ ΣΕ ΑΠΟΣΤΑΣΗ :																
ΧΡΟΝΟΣ ΛΕΙΤΟΥΡΓΙΑΣ ΕΡΓΟΤΑΞΙΟΥ: 2% (m)																
ΥΨΟΜΕΤΡΙΚΗ ΔΙΑΦΟΡΑ ΠΗΓΗΣ ΘΕΣΗ ΥΠΟΛΟΓΙΣΜΟΥ: 10 (hr)																
0 (m)																
Α. ΚΙΝΗΤΕΣ ΠΗΓΕΣ ΘΟΡΥΒΟΥ ΣΤΟ ΕΡΓΟΤΑΞΙΟ																
α/α	ΤΥΠΟΣ ΜΗΧΑΝΗΜΑΤΟΣ	LWA	ΑΠΟΣΤΑΣΗ		ΔΙΟΡΘΩΣΗ ΛΟΓΩ:				ΔΙΟΡΘΩΜΕΝΟ LPA	ΣΥΝΤΕΛΕΣΤΗΣ ΑΠΟΣΤΑΣΗΣ	ΧΡΟΝΟ ΙΣΟΔΥΝΑΜΟ	ΔΙΑΡΚΕΙΑ ΔΡΑΣΤΗΡΙΟΤΗΤΑΣ		ΤΕΛΙΚΟΣ ΧΡΟΝΟΣ ΛΕΙΤΟΥΡΓΙΑΣ ΔΡΑΣΤΗΡΙΟΤΗΤΑΣ	ΤΕΛΙΚΗ ΣΤΑΘΜΗ	
			ΔΙΑΝΟΜΕΝΗ ΑΠΟΣΤΑΣΗ	ΕΛΑΧΙΣΤΗ	ΑΠΟΣΤΑΣΗΣ (Kh)	ΦΥΣΙΚΟΥ ΠΕΤΑΣΜΑΤΟΣ (kB)	ΕΔΑΦΟΥΣ (kE)	ΑΝΑΚΛΑΣΕΩΝ (kD)				ΩΡΕΣ	ΔΙΟΡΘΩΣΗ % ΧΡΟΝΟΥ ΣΥΝΟΛΙΚΗΣ ΔΙΑΡΚΕΙΑΣ ΛΕΙΤΟΥΡΓΙΑΣ ΕΡΓΟΤΑΞΙΟΥ			
1	ΒΑΡΥ ΦΟΡΤΗΓΟ 25 t	104	300	50	-60.93	0	-1	0	42.07	6.00	0.13	3	0.039	0.39	37.98	
2	ΒΑΡΥ ΦΟΡΤΗΓΟ 25 t	104	300	50	-60.93	0	-1	0	42.07	6.00	0.13	3	0.039	0.39	37.98	
3	ΠΡΟΩΘΗΤ. (200 kW)	110	50	50	-41.47	0	-1	0	67.53	1.00	0.63	3	0.189	1.89	70.29	
4																
5																
6																
7																
8																
9																
10																
Relationship of distance ratio and on-time correction factor for slow moving plant					ΣΥΝΔΥΑΣΜΕΝΟΣ ΔΕΙΚΤΗΣ ΘΟΡΥΒΟΥ - Leq(10h) = 70.30 dB(A)											
Distance ratio, D		Correction factor, F														
0.5		1.00														
0.7		0.80														
1		0.63														
1.5		0.50														
2		0.40														
3		0.28														
4		0.20														
5		0.16														
6		0.13														
7		0.10														
8		0.09														
9		0.08														
10		0.08														
>10		0.06														
NOTE: D = L _{max}																



Πίνακας 5.5: Πρόβλεψη της στάθμης θορύβου κατά την φάση εγκατάστασης του εξοπλισμού - Σταθερές πηγές

ΥΠΟΛΟΓΙΣΜΟΣ ΣΤΑΘΜΗΣ ΘΟΡΥΒΟΥ $L_{eq}(T)$ ΣΥΜΦΩΝΑ ΜΕ ΤΟ ΠΡΟΤΥΠΟ BS 5228-1:2009											
ΕΠΙΦΑΝΕΙΑΚΟ ΕΡΓΟΤΑΞΙΟ - ΕΓΚΑΤΑΣΤΑΣΗ ΕΞΟΠΛΙΣΜΟΥ											
ΑΠΟΔΕΚΤΗΣ ΣΕ ΑΠΟΣΤΑΣΗ :		25 (m)									
ΧΡΟΝΟΣ ΛΕΙΤΟΥΡΓΙΑΣ ΕΡΓΟΤΑΞΙΟΥ:		10 (hr)									
ΥΨΟΜΕΤΡΙΚΗ ΔΙΑΦΟΡΑ ΠΗΓΗΣ ΘΕΣΗ ΥΠΟΛΟΓΙΣΜΟΥ		0 (m)									
Α. ΣΤΑΘΕΡΕΣ ΠΗΓΕΣ ΘΟΡΥΒΟΥ ΣΤΟ ΕΡΓΟΤΑΞΙΟ											
α/α	ΤΥΠΟΣ ΜΗΧΑΝΗΜΑΤΟΣ	L _{aeq} (10m)	ΘΕΣΗ ΥΠΟΛΟΓΙΣΜΟΥ (m)	ΔΙΟΡΘΩΣΗ ΛΟΓΩ:				ΔΙΟΡΘΩΜΕΝΟ L _{aeq}	ΔΙΑΡΚΕΙΑ ΔΡΑΣΤΗΡΙΟΤΗΤΑΣ ΤΕΛΙΚΗ ΣΤΑΘΜΗ		
				ΑΠΟΣΤΑΣΗΣ (Kh)	ΦΥΣΙΚΟΥ ΠΕΤΑΣΜΑΤΟΣ (kB)	ΕΔΑΦΟΥΣ (kE)	ΑΝΑΚΛΑΣΕΩΝ (kD)		ΩΡΕΣ	ΠΟΣΟΣΤΟ	
1	Αεροσυμπιεστής 17 cm ³ /min με δύο αερόσφυρες	80	25	-7.95	0	-1	0	71.05	0.5	0.05	58.04
2	Αυτοκινούμενη Πρέσα (100 kW)	79	25	-7.95	0	-1	0	70.05	1	0.1	60.05
3											
4											
5											

Kh

kD

-1	Λείες επιφάνειες κτιρίων, προστατευτικά τοιχεία (μη απορροφητικά)
-2	Μη λείες επιφάνειες
-4	Απορροφητικά προστατευτικά τοιχεία
-8	Υψηλής απορροφητικότητας στοιχεία

kB

kE

HARD	$K_h = 20 \log_{10} \frac{R}{10}$
SOFT	$K_s = \left(25 \log_{10} \frac{R}{10} \right) - 2$

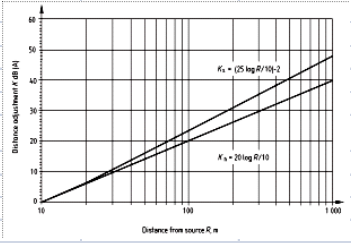
Πίνακας 5.6: Πρόβλεψη της στάθμης θορύβου κατά την φάση της εγκατάστασης του εξοπλισμού - Κινητές πηγές **ΣΥΝΔΥΑΣΜΕΝΟΣ ΔΕΙΚΤΗΣ ΘΟΡΥΒΟΥ**

ΥΠΟΛΟΓΙΣΜΟΣ ΣΤΑΘΜΗΣ ΘΟΡΥΒΟΥ $L_{eq}(T)$ ΣΥΜΦΩΝΑ ΜΕ ΤΟ ΠΡΟΤΥΠΟ BS 5228-1:2009												
ΕΠΙΦΑΝΕΙΑΚΟ ΕΡΓΟΤΑΞΙΟ - ΕΓΚΑΤΑΣΤΑΣΗ ΕΞΟΠΛΙΣΜΟΥ												
ΑΠΟΔΕΚΤΗΣ ΣΕ ΑΠΟΣΤΑΣΗ :			25	(m)								
ΧΡΟΝΟΣ ΛΕΙΤΟΥΡΓΙΑΣ ΕΡΓΟΤΑΞΙΟΥ:			10	(hr)								
ΥΨΟΜΕΤΡΙΚΗ ΔΙΑΦΟΡΑ ΠΗΓΗΣ ΘΕΣΗ ΥΠΟΛΟΓΙΣΜΟΥ			0	(m)								
A. ΚΙΝΗΤΕΣ ΠΗΓΕΣ ΘΟΡΥΒΟΥ ΣΤΟ ΕΡΓΟΤΑΞΙΟ												
α/α	ΤΥΠΟΣ ΜΗΧΑΝΗΜΑΤΟΣ	LWA	ΑΠΟΣΤΑΣΗ		ΔΙΟΡΘΩΣΗ ΛΟΓΩ:				ΔΙΟΡΘΩΜΕΝΟ LPA	ΣΥΝΤΕΛΕΣΤΗΣ ΑΠΟΣΤΑΣΗΣ	ΧΡΟΝΟ ΙΣΟΔΥΝΑΜΟ	
			ΔΙΑΝΥΟΜΕΝΗ ΑΠΟΣΤΑΣΗ	ΕΛΑΧΙΣΤΗ	ΑΠΟΣΤΑΣΗΣ (Kh)	ΦΥΣΙΚΟΥ ΠΕΤΑΣΜΑΤΟΣ (kB)	ΕΔΑΦΟΥΣ (kE)	ΑΝΑΚΛΑΣΕΩΝ (kD)				
1	ΒΑΡΥ ΦΟΡΤΗΓΟ 25 t	104	300	50	-60.93	0	-1	0	42.07	6.00	0.13	
2	ΒΑΡΥ ΦΟΡΤΗΓΟ 25 t	104	300	50	-60.93	0	-1	0	42.07	6.00	0.13	
3	ΦΟΡΤΩΤΗΣ (410 kW)	104	300	50	-60.93	0	-1	0	42.07	6.00	0.63	
4	ΦΟΡΤΩΤΗΣ (200 kW)	104	300	50	-60.93	0	-1	0	42.07	6.00	0.63	
5	FORK LIFT	90	300	50	-60.93	0	-1	0	28.07	6.00	0.63	
6												
7												
8												
9												
10												
Relationship of distance ratio and on-time correction factor for slow moving plant					ΣΥΝΔΥΑΣΜΕΝΟΣ ΔΕΙΚΤΗΣ ΘΟΡΥΒΟΥ - $L_{eq}(10h)$ = 62.36 dB(A)							
Distance ratio, D		Correction factor, F										
0.5		1.00										
0.7		0.80										
1		0.63										
1.5		0.50										
2		0.40										
3		0.28										
4		0.20										
5		0.16										
6		0.13										
7		0.10										
8		0.09										
9		0.08										
10		0.08										
>10		0.06										
NOTE $D = l_r/d_{min}$												

Πίνακας 5.7: Πρόβλεψη της στάθμης θορύβου κατά την φάση της κατασκευής των κτριάκων υποδομών / υπηρεσιών - Σταθερές πηγές

ΥΠΟΛΟΓΙΣΜΟΣ ΣΤΑΘΜΗΣ ΘΟΡΥΒΟΥ Leq(T) ΣΥΜΦΩΝΑ ΜΕ ΤΟ ΠΡΟΤΥΠΟ BS 5228-1:2009												
ΕΠΙΦΑΝΕΙΑΚΟ ΕΡΓΟΤΑΞΙΟ - ΚΤΙΡΙΑΚΕΣ ΥΠΟΔΟΜΕΣ / ΥΠΗΡΕΣΙΕΣ												
ΑΠΟΔΕΚΤΗΣ ΣΕ ΑΠΟΣΤΑΣΗ :		25		(m)								
ΧΡΟΝΟΣ ΛΕΙΤΟΥΡΓΙΑΣ ΕΡΓΟΤΑΞΙΟΥ:		10		(hr)								
ΥΨΟΜΕΤΡΙΚΗ ΔΙΑΦΟΡΑ ΠΗΓΗΣ ΘΕΣΗΣ ΥΠΟΛΟΓΙΣΜΟΥ		0		(m)								
Α. ΣΤΑΘΕΡΕΣ ΠΗΓΕΣ ΘΟΡΥΒΟΥ ΣΤΟ ΕΡΓΟΤΑΞΙΟ												
α/α	ΤΥΠΟΣ ΜΗΧΑΝΗΜΑΤΟΣ	Laeq (10m)	ΘΕΣΗ ΥΠΟΛΟΓΙΣΜΟΥ (m)	ΔΙΟΡΘΩΣΗ ΛΟΓΩ:				ΔΙΟΡΘΩΜΕΝΟ Laeq	ΔΙΑΡΚΕΙΑ ΔΡΑΣΤΗΡΙΟΤΗΤΑΣ ΤΕΛΙΚΗ ΣΤΑΘΜΗ			
				ΑΠΟΣΤΑΣΗΣ (Kh)	ΦΥΣΙΚΟΥ ΠΕΤΑΣΜΑΤΟΣ (Kb)	ΕΔΑΦΟΥΣ (Ke)	ΑΝΑΚΛΑΣΕΩΝ (Kd)		ΩΡΕΣ	ΠΟΣΟΣΤΟ		
1	Αεροσυμπιεστής 17 cm/min με δύο αερόσφυρες	80	25	-7.95	0	-1	0	71.05	0.5	0.05	58.04	
2	Αυτοκινούμενη Πρέσσα (100 kW)	79	25	-7.95	0	-1	0	70.05	1	0.1	60.05	
3												
4												
5												

Kh

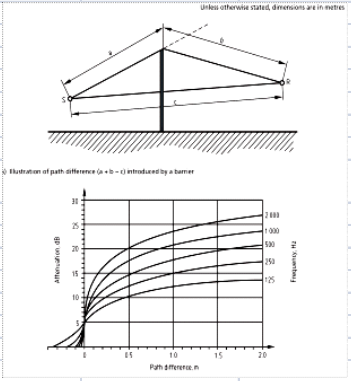


Distance from source R (m)

HARD $K_h = 20 \log_{10} \frac{R}{10}$

SOFT $K_h = \left(25 \log_{10} \frac{R}{10} \right) - 2$

Kb



Path difference (m)

KD

-1	Λείες επιφάνειες κτιρίων, προστατευτικά τοιχεία (μη απορροφητικά)
-2	Μη λείες επιφάνειες
-4	Απορροφητικά προστατευτικά τοιχεία
-8	Υψηλής απορροφητικότητας στοιχεία

Πίνακας 5.8: Πρόβλεψη της στάθμης θορύβου κατά την φάση της κατασκευής των κτιριακών υποδομών / κατασκευών - Κινητές πηγές **ΣΥΝΔΥΑΣΜΕΝΟΣ ΔΕΙΚΤΗΣ ΘΟΡΥΒΟΥ**

ΥΠΟΛΟΓΙΣΜΟΣ ΣΤΑΘΜΗΣ ΘΟΡΥΒΟΥ Leq(T) ΣΥΜΦΩΝΑ ΜΕ ΤΟ ΠΡΟΤΥΠΟ BS 5228-1:2009 ΕΠΙΦΑΝΕΙΑΚΟ ΕΡΓΟΤΑΞΙΟ - Κτιριακές Υποδομές / Υπηρεσίες											
ΑΠΟΔΕΚΤΗΣ ΣΕ ΑΠΟΣΤΑΣΗ :		25	(m)								
ΧΡΟΝΟΣ ΛΕΙΤΟΥΡΓΙΑΣ ΕΡΓΟΤΑΞΙΟΥ:		10	(hr)								
ΥΨΟΜΕΤΡΙΚΗ ΔΙΑΦΟΡΑ ΠΗΓΗΣ ΘΕΣΗ ΥΠΟΛΟΓΙΣΜΟΥ		0	(m)								
A. ΚΙΝΗΤΕΣ ΠΗΓΕΣ ΘΟΡΥΒΟΥ ΣΤΟ ΕΡΓΟΤΑΞΙΟ											
α/α	ΤΥΠΟΣ ΜΗΧΑΝΗΜΑΤΟΣ	LWA	ΑΠΟΣΤΑΣΗ		ΔΙΟΡΘΩΣΗ ΛΟΓΩ:				ΔΙΟΡΘΩΜΕΝΟ LPA	ΣΥΝΤΕΛΕΣΤΗΣ ΑΠΟΣΤΑΣΗΣ	ΧΡΟΝΟ ΙΣΟΔΥΝΑΜΟ
			ΔΙΑΝΥΟΜΕΝΗ ΑΠΟΣΤΑΣΗ	ΕΛΑΧΙΣΤΗ	ΑΠΟΣΤΑΣΗΣ (Kh)	ΦΥΣΙΚΟΥ ΠΕΤΑΣΜΑΤΟΣ (kB)	ΕΔΑΦΟΥΣ (kE)	ΑΝΑΚΛΑΣΕΩΝ (kD)			
1	ΒΑΡΥ ΦΟΡΤΗΓΟ 25 t	104	300	50	-60.93	0	-1	0	42.07	6.00	0.13
2	ΒΑΡΥ ΦΟΡΤΗΓΟ 25 t	104	300	50	-60.93	0	-1	0	42.07	6.00	0.13
3	ΦΟΡΤΩΤΗΣ (410 kW)	104	50	50	-41.47	0	-1	0	61.53	1.00	0.63
4	ΠΡΟΩΘΗΤΗΡΑΣ (200 kW)	104	50	50	-41.47	0	-1	0	61.53	1.00	0.63
5	ΕΚΣΚΑΠΤΙΚΟ (52kW)	102	50	50	-41.47	0	-1	0	59.53	1.00	0.63
6	GRADER (168kW)	110	300	50	-60.93	0	-1	0	48.07	6.00	0.13
7	Μίτετονιέρα (22 kW)	100	50	50	-41.47	0	-1	0	57.53	1.00	0.13
8											
9											
10											
Relationship of distance ratio and on-time correction factor for slow moving plant					ΣΥΝΔΥΑΣΜΕΝΟΣ ΔΕΙΚΤΗΣ ΘΟΡΥΒΟΥ - Leq(10h) = 69.53 dB(A)						
Distance ratio, D		Correction factor, F									
0.5		1.00									
0.7		0.80									
1		0.63									
1.5		0.50									
2		0.40									
3		0.28									
4		0.20									
5		0.16									
6		0.13									
7		0.10									
8		0.09									
9		0.08									
10		0.08									
>10		0.06									
NOTE D = L _p /d _{max}											

Πίνακας 5.9: Ανώτατα Επίπεδα Θορύβου κατασκευαστικών εργασιών- Surrey County Council

Περίοδος	Μέγιστο επίπεδο στη πρόσοψη LAeq (1 hour)	Μέγιστο στιγμιαίο επίπεδο dB(A)
Δευτέρα-Παρασκευή 07:30-18:30 εκτός αργίας	75	80
Δευτέρα-Παρασκευή 18:30-22:00 εκτός αργίας	65	70
Καθημερινά 22:00-07:30	45	50
Σάββατο 07:30-13:00	65	70
Σάββατο 13:00-22:00 Κυριακές & αργίες 07:30-22:00	55	60

Για τη μελέτη αυτή ως μέγιστος αποδεκτός θόρυβος από τις εργασίες κατασκευής κατά την ημέρα (07:00 - 16:00) θεωρείται το επίπεδο των 75dB LAeq (11 hour), 1m από τα παράθυρα που πιθανόν να επηρεάζονται από έργα. Για το υπόλοιπο της ημέρας θεωρείται ότι δεν θα πραγματοποιηθούν εργασίες. Τα πιο πάνω κριτήρια ισχύουν, εκτός αν κρατικοί ή άλλοι λειτουργοί καθορίσουν διαφορετικά κριτήρια και περιόδους.

Οι δραστηριότητες κατασκευής του υπό μελέτη έργου μπορεί να προκαλέσουν δονήσεις του εδάφους. Οι χαρακτηριστικές δραστηριότητες που θα μπορούσαν να προκαλέσουν δονήσεις περιλαμβάνουν την κίνηση των βαρέων οχημάτων εντός του εργοταξίου και η λειτουργία των μηχανημάτων εκσκαφής ή πασαλόμνηξης, βαρετού τύπου. Κατά τη διάρκεια των δραστηριοτήτων κατεδάφισης, το ανώτατο όριο της δόνησης αναμένεται σε μια απόσταση περίπου 100 m από το χώρο του εργοταξίου.

Σε γενικές γραμμές, τα τοπικά επίπεδα θορύβου στην περιοχή μελέτης αναμένεται να αυξηθούν εξαιτίας των εργασιών κατασκευής και του θορύβου από τις μετακινήσεις των βαρέων οχημάτων, ο οποίος αν και παροδικός, αναμένεται έντονος.

Το όριο της πλησιέστερης οικιστικής ζώνης (Άγιος Ιωάννης) ευρίσκεται σε απόσταση μεγαλύτερη των 2,600 m ώστε δεν αναμένεται να εκτεθούν σε θόρυβο οι κάτοικοι του Αγίου Ιωάννη. Οι οικιστικές ζώνες των κοινοτήτων Μιτσερού, Μένικου, Αγροκηπιάς, Κάτω Μονής ευρίσκονται σε ακόμη μεγαλύτερη απόσταση.

Οι εργασίες κατασκευής θα έχουν συνολική χρονική διάρκεια περίπου 6 μηνών ενώ η δημιουργία θορύβου θα είναι παροδική.

Με την υιοθέτηση των προτεινόμενων μέτρων μετριασμού στην παρούσα μελέτη, αναμένεται ο μετριασμός των επιπτώσεων από τα υψηλά επίπεδα θορύβου και δονήσεων, τόσο στο φυσικό όσο και στο ανθρωπογενές περιβάλλον της ευρύτερης περιοχής.

Στους Πίνακες 5.3-5.8 παρουσιάζονται οι προβλέψεις της στάθμης θορύβου σε απόσταση 25 m από το σημείο όπου θα διεξάγονται οι εργασίες κατασκευής :

1. εργασίες διαμόρφωση χώρου,
2. εργασίες εγκατάστασης του εξιπλισμού,
3. εργασίες κατασκευής των κτιριακών εγκαταστάσεων και των άλλων υποδομών

Οι υπολογισμοί, σε όλες τις φάσεις του έργου, δείχνουν ότι το κριτήριο των 75dB LAeq (11 hour) στην θέση των αποδεκτών ικανοποιείται σε απόσταση μέχρι 25m από το εργοτάξιο.

5.3.6.2 Μέτρα μετριασμού

Η εκτίμηση για το θόρυβο από τα κατασκευαστικά έργα δείχνει ότι θα δεν θα υπάρξει σοβαρή επιβάρυνση του περιβάλλοντος. Παρόλα αυτά ο ανάδοχος του έργου θα πρέπει να εφαρμόσει συγκεκριμένα μέτρα μετριασμού των επιπτώσεων. Στη συνέχεια δίνονται κάποιες εισηγήσεις,

όπου το Αγγλικό Πρότυπο BS5228:84 κάνει αναφορά, για τρόπους δημιουργίας περιβάλλοντος όπου θα μπορεί να ελεγχθεί ο κατασκευαστικός θόρυβος. Μερικά από τα σημεία αυτά είναι:

- ❖ Καλές σχέσεις με τους ανθρώπους που εργάζονται και μένουν ή εργάζονται κοντά στη περιοχή του Έργου, επεξηγώντας τη διάρκεια και τους τρόπους και χρόνους εφαρμογής των διαφόρων σταδίων του Έργου, καθώς και τη τήρηση του ωραρίου εργασίας. Αυτό συνεπάγει τη σοβαρή αντιμετώπιση παραπόνων για λήψη μέτρων, αν χρειάζεται. Αν ο εργολάβος, με τη τακτική που θα ακολουθεί, δείχνει κατανόηση προς τους παραπονούμενους, τότε και οι παραπονούμενοι θα είναι πιο ανεκτικοί.
- ❖ Να υπάρχει παρακολούθηση των επιπέδων θορύβου με μηχανήματα ηχομετρίας στις ευαίσθητες περιοχές για να προλαμβάνονται παράπονα.
- ❖ Ο εργολάβος να εκπαιδεύσει τους εργάτες του έτσι ώστε να ακολουθούν καλούς τρόπους διαχείρισης του έργου (good engineering practice).
- ❖ Να αποφεύγεται θόρυβος από αχρείαστες ενέργειες.
- ❖ Να αποφεύγεται η λανθασμένη τοποθέτηση μηχανημάτων (σε σχέση με τους γείτονες).
- ❖ Να χρησιμοποιούνται ηχοπετάσματα γύρω από θορυβώδη μηχανήματα.
- ❖ Να γίνεται η χρήση σιγαστήρων εκεί που υπάρχουν.
- ❖ Να αναφέρονται ελαττωματικά μηχανήματα, κα.

Πέραν των πιο πάνω και σε περίπτωση που υπάρχει σοβαρή αντίδραση των περιοίκων, ο εργολάβος θα πρέπει να εφαρμόσει ηχοπετάσματα έστω περιορισμένου ύψους που θα μετριάσουν την κατάσταση για ένα μέρος των γειτόνων.

5.3.6.3 *Εναπομένουσες επιπτώσεις*

Με βάση τα προηγούμενα, οι εναπομένουσες επιπτώσεις από το θόρυβο κατά τη διάρκεια των κατασκευαστικών εργασιών αναμένεται να είναι μικρές ως ακολούθως:

- ❖ Η δραστηριότητα θα εμφανιστεί κατά τη διάρκεια των έργων κατασκευής (**Πιθανότητα: 5**)
- ❖ Η στάθμη θορύβου κατά τη διάρκεια της ημέρας (07:30-16:00) θα είναι 55-75 dB για 4 εβδομάδες ή και περισσότερο (**Δριμύτητα: 2**)

Πιθανότητα	Δριμύτητα	Μέγεθος
5	2	10 (Μικρή)

5.3.7 **Επιπτώσεις στην ασφάλεια των εργαζομένων και των χρηστών της περιοχής**

5.3.7.1 *Πηγές επιπτώσεων*

Οι πιθανές πηγές κατά την κατασκευή του έργου περιλαμβάνουν:

- ❖ Αστάθεια του εδάφους,
- ❖ Καταιγίδες και άλλα φυσικά φαινόμενα,
- ❖ Τροχαία κίνηση,
- ❖ Λειτουργία εργοταξίου

5.3.7.2 *Πιθανές επιπτώσεις*

Από αστάθεια του εδάφους: στη θέση κατασκευής των εδράσεων των πλαισίων, υπάρχει ο κίνδυνος μετακίνησης του εδάφους εάν η μέθοδος κατασκευής και εκσκαφών δεν μπορεί να υποστηρίξει τα φορτία των οχημάτων και των μηχανημάτων. Όπως και προηγουμένως οι περιπτώσεις αυτές εγκυμονούν μεγάλους κινδύνους τραυματισμού ή και απώλειας της ζωής τόσο για τους εργαζόμενους όσο και για το κοινό που πιθανόν παρευρίσκεται τη στιγμή του ατυχήματος στον χώρο. Επιπρόσθετα δυνητικά υπάρχει και κίνδυνος ρύπανσης του εδάφους από τη διαρροή καυσίμων ή μηχανέλαιων από τα οχήματα ή τον εξοπλισμό που θα ανατραπεί.

Καταιγίδες και άλλα φυσικά φαινόμενα (σεισμός): μετά από οποιοδήποτε τέτοιο φυσικό φαινόμενο μπορεί να προκληθεί αστάθεια του εδάφους, η οποία, μπορεί να επηρεάσει τη σταθερότητα των προσωρινών κατασκευών εργασίας. Εάν το γεγονός αυτό δεν εντοπιστεί

έγκαιρα η χρήση των προσωρινών κατασκευών μπορεί να θέσει σε κίνδυνο τη σωματική ακεραιότητα, τη ζωή των εργαζομένων και του κοινού.

Τροχαία κίνηση: επειδή η πρόσβαση των φορτηγών και των μηχανημάτων κατασκευής στο εργοτάξιο θα γίνεται από το τοπικό οδικό δίκτυο υπάρχει ο κίνδυνος της πρόκλησης ατυχημάτων. Οι επιπτώσεις από ένα τέτοιο γεγονός μπορεί να είναι υλικές ζημιές, τραυματισμοί αλλά και απώλεια ζωής, εάν δεν ληφθούν τα κατάλληλα μέτρα ασφαλείας,

Λειτουργία εργοταξίου: οι κίνδυνοι που ενδέχεται να παρουσιαστούν κατά την εκτέλεση του έργου αναφέρονται τουλάχιστον στα ακόλουθα θέματα:

- ❖ Μετακίνηση υλικών
- ❖ Εγκαταστάσεις διανομής ενέργειας
- ❖ Κίνηση και χρήση μηχανημάτων
- ❖ Οχήματα, χωματουργικά μηχανήματα και μηχανήματα διακίνησης υλικών
- ❖ Εκσκαφές, φρεάτια, χωματουργικές εργασίες
- ❖ Φέροντες οργανισμοί από μέταλλο ή σκυρόδεμα, ξυλότυποι και βαρέα προκατασκευασμένα στοιχεία,
- ❖ Ανυψωτικά μηχανήματα,
- ❖ Εργασίες σε ύψος και οροφές,
- ❖ Ικρίωματα και κλίμακες

5.3.7.3 Μέτρα μετριασμού

Αστάθεια του εδάφους: ο εργολάβος θα πρέπει να διενεργήσει τους δικούς τους ελέγχους του υπεδάφους για να βεβαιωθεί ότι όλες οι προσωρινές πλατφόρμες εργασίας και οι δρόμοι πρόσβασης κατασκευάζονται από κατάλληλα υλικά τα οποία μπορούν να φέρουν τα φορτία των οχημάτων και των μηχανημάτων. Όλα τα υλικά για την κατασκευή των προσβάσεων θα πρέπει να απομακρύνονται και η περιοχή να αποκαθίσταται στην αρχική της κατάσταση μετά το πέρας των εργασιών.

Καταιγίδες και άλλα φυσικά φαινόμενα (σεισμός): μετά από κάθε τέτοιο καιρικό φαινόμενο ο εργολάβος θα πρέπει να ελέγχει την επάρκεια των κατασκευών. Σε περίπτωση διάγνωσης προβλημάτων θα πρέπει να λαμβάνονται τα αναγκαία διορθωτικά μέτρα που θα αναιρέσουν την αιτία του προβλήματος. Σε κάθε περίπτωση οι εργαζόμενοι δεν θα πρέπει να χρησιμοποιούν τις κατασκευές αυτές προτού αυτές αποκτήσουν την απαιτούμενη επάρκεια. Επιπρόσθετα, θα πρέπει να λαμβάνονται υπόψη και οι πρόνοιες του Κεφαλαίου ΙΧ και του Κανονισμού 94 των Περί Οικοδομών και Έργων Μηχανικών Κατασκευών (Ασφάλεια, Υγεία, και Ευημερία) Κανονισμών του 1973.

Τροχαία κίνηση: Ο εργολάβος του έργου θα πρέπει να λαμβάνει όλα τα κατάλληλα μέτρα για την ασφαλή είσοδο και έξοδο των οχημάτων κατασκευής στους δημόσιους δρόμους της περιοχής του έργου. Προς τούτο, θα πρέπει να χρησιμοποιείται η κατάλληλη σήμανση τόσο στους δημόσιους δρόμους όσο και στους προσωρινούς δρόμους πρόσβασης και στα σημεία εισόδου και εξόδου. Επειδή οι εργασίες κατασκευής θα διαρκέσουν περίπου 5 μήνες, ώστε η ύπαρξη των εργοταξίων και η κίνηση των βαρέων οχημάτων να γίνει «συνήθεια» στους εργαζόμενους αλλά και στους χρήστες της περιοχής ο εργολάβος σε συνεργασία με τις Τοπικές Αρχές και την Αστυνομία θα πρέπει να μεριμνήσει για τη σωστή και τακτική ενημέρωση όλων των εργαζομένων και υπεργολάβων στο έργο για την τήρηση των κανονισμών ασφαλείας κατά την είσοδο και έξοδο από τους χώρους των εργοταξίων, αλλά και των χρηστών της περιοχής για τη θέση των εισόδων και εξόδων των εργοστασίων, ενώ απαραίτητο είναι να ενημερώνονται για οποιαδήποτε αλλαγή γίνεται στην θέση και συνθήκες λειτουργίας των εργοταξίων. Τέλος κατά την ετοιμασία των κανονισμών του εργοταξίου θα πρέπει να καθοριστούν τα σημεία εισόδου και εξόδου σε αυτά από τους δημόσιους δρόμους και θα πρέπει να γίνεται η κατάλληλη σήμανση σε συνεννόηση με τον Τοπικό Αστυνομικό Σταθμό.

Λειτουργία εργοταξίου: Ο εργολάβος θα πρέπει να λάβει προληπτικά όλα τα ενδεδειγμένα για κάθε περίπτωση μέτρα για την πρόληψη και αποτροπή των κινδύνων και γενικά την ασφάλεια και την υγεία των εργαζομένων. Ειδικότερα για τους κινδύνους που αναγνωρίστηκαν προηγουμένως, τα μέτρα μετριασμού περιλαμβάνουν:

❖ Μετακίνηση υλικών

Τα υλικά και γενικότερα οποιοδήποτε στοιχείο το οποίο θα μπορούσε κατά τις μετακινήσεις του να θέσει σε κίνδυνο την ασφάλεια και την υγεία των εργαζομένων θα πρέπει να σταθεροποιείται με κατάλληλο και ασφαλή τρόπο.

❖ Κίνηση και χρήση μηχανημάτων

Πρέπει να διατηρείται επαρκής, καθαρός και χωρίς εμπόδια χώρος γύρω από κάθε μηχανήμα όταν τούτο βρίσκεται σε λειτουργία ή όταν εκτελείται πάνω σε αυτό ή γύρω από αυτό οποιαδήποτε εργασία, ώστε αυτή να εκτελείται χωρίς κίνδυνο.

❖ Οχήματα, χωματουργικά μηχανήματα και μηχανήματα διακίνησης υλικών

Όλα τα οχήματα και τα χωματουργικά μηχανήματα καθώς και τα μηχανήματα διακίνησης υλικών πρέπει: (α) να είναι σωστά σχεδιασμένα και κατασκευασμένα λαμβάνοντας υπόψη, στο μέτρο του δυνατού, τις εργονομικές αρχές, (β) να διατηρούνται σε καλή κατάσταση λειτουργίας, (γ) να χρησιμοποιούνται σωστά.

Οι οδηγοί και οι χρήστες των οχημάτων και των χωματουργικών μηχανημάτων καθώς και των μηχανημάτων διακίνησης υλικών πρέπει να κατέχουν σχετική άδεια σύμφωνα με τον περί Μηχανοκίνητων Οχημάτων και τροχαίας Κίνησης Νόμου του 1972 μέχρι 2001 και του κανονισμού που εκδίδονται δυνάμει αυτού.

Πρέπει να λαμβάνονται προληπτικά μέτρα ώστε να αποφεύγεται η πτώση των εν λόγω οχημάτων και μηχανημάτων στο χώρο εκσκαφής.

Τα χωματουργικά μηχανήματα και τα μηχανήματα διακίνησης υλικών πρέπει, εφόσον είναι απαραίτητο, να είναι εφοδιασμένα με κατάλληλα συστήματα ώστε ο οδηγός να προστατεύεται κατά της σύνθλιψης σε περίπτωση ανατροπής του μηχανήματος, καθώς και κατά της πτώσης αντικειμένων.

❖ Εγκαταστάσεις διανομής ενέργειας

Οι εγκαταστάσεις πρέπει να σχεδιάζονται να κατασκευάζονται και να χρησιμοποιούνται ούτως ώστε να μην αποτελούν κίνδυνο πυρκαγιάς ή έκρηξης και να παρέχουν στους εργαζόμενους την απαραίτητη προστασία κατά των κινδύνων ηλεκτροπληξίας από άμεση ή έμμεση επαφή.

❖ Εκσκαφές, φρεάτια, χωματουργικές εργασίες

Στις εκσκαφές και τα φρεάτια πρέπει να λαμβάνονται όλες οι απαραίτητες προφυλάξεις: (α) κατάλληλη υποστήριξη και διαμόρφωση των πρανών, (β) πρόληψη των κινδύνων από την πτώση ανθρώπων, εξοπλισμού ή αντικειμένων, καθώς και εισροής ύδατος, (γ) επαρκής εξαερισμός σε όλες τις θέσεις εργασίας και διατήρηση της ατμόσφαιρας σε κατάλληλα επίπεδα για την αναπνοή, χωρίς να παρουσιάζει κινδύνους για την υγεία, (δ) δημιουργία ασφαλισμένου χώρου προφύλαξης των εργαζομένων σε περίπτωση πυρκαγιάς, εισροής υδάτων, υλικών.

Πριν την έναρξη των χωματουργικών εργασιών, πρέπει να λαμβάνονται μέτρα για τον προσδιορισμό και μείωση στο ελάχιστο, των κινδύνων από υπόγεια καλώδια και άλλα συστήματα διανομής.

Πρέπει να προβλέπονται ασφαλείς προσβάσεις στους χώρους εκσκαφής.

Τα προϊόντα της εκσκαφής, ο εξοπλισμός και τα κινούμενα οχήματα, πρέπει να τηρούνται σε απόσταση από τις εκσκαφές. Εφόσον είναι απαραίτητο, πρέπει να κατασκευάζονται κατάλληλες περιφράξεις.

❖ Φέροντες οργανισμοί από μέταλλο ή σκυρόδεμα, ξυλότυποι και βαρέα προκατασκευασμένα στοιχεία

Οι φέροντες οργανισμοί από μέταλλο ή σκυρόδεμα και τα στοιχεία τους, οι ξυλότυποι, τα προκατασκευασμένα στοιχεία ή τα προσωρινά στηρίγματα και οι αντιστηρίξεις πρέπει να συναρμολογούνται ή να αποσυναρμολογούνται υπό την επίβλεψη αρμόδιου προσώπου.

Πρέπει να λαμβάνονται επαρκή προληπτικά μέτρα για την προστασία των εργαζομένων από τους κινδύνους που οφείλονται στο εύθραυστο ή στην προσωρινή αστάθεια μιας κατασκευής.

Οι ξυλότυποι, τα προσωρινά στηρίγματα και οι αντιστηρίξεις πρέπει να σχεδιάζονται, να υπολογίζονται, να εκτελούνται και να συντηρούνται έτσι ώστε να αντέχουν χωρίς κίνδυνο στις καταπονήσεις που μπορεί να τους επιβληθούν.

❖ **Ανυψωτικά μηχανήματα**

Κάθε συσκευή ή εξάρτημα ανύψωσης, συμπεριλαμβανομένων και των συστατικών στοιχείων τους, των συνδέσμων, των αγκυρώσεων και των στηριγμάτων τους, πρέπει να (α) σχεδιάζονται και να κατασκευάζονται ορθά και να έχουν την απαραίτητη αντοχή για την χρήση που προορίζονται, (β) να εγκαθίστανται και να χρησιμοποιούνται σωστά, (γ) να διατηρούνται σε καλή κατάσταση λειτουργίας, (δ) να παρακολουθούνται και να υποβάλλονται σε περιοδικές δοκιμές και ελέγχους σύμφωνα με την ισχύουσα νομοθεσία, (ε) να χρησιμοποιούνται από αρμόδια πρόσωπα που έχουν εκπαιδευτεί κατάλληλα.

Κάθε συσκευή και εξάρτημα ανύψωσης πρέπει να φέρει ευκρινώς ένδειξη του ανώτατου επιτρεπόμενου φορτίου.

Οι συσκευές ανύψωσης, καθώς και τα εξαρτήματά τους, δεν μπορούν να χρησιμοποιούνται για σκοπούς διαφορετικούς από εκείνους για τους οποίους προορίζονται.

❖ **Εργασίες σε ύψος και οροφές,**

Εφόσον είναι απαραίτητο, για την αποτροπή κινδύνου ή όταν το ύψος ή η κλίση υπερβαίνουν τις τιμές που καθορίζονται στον κανονισμό 35 των περί Οικοδομών και Έργων Μηχανικών Κατασκευών (Ασφάλεια, Υγεία, Ευημερία) Κανονισμών του 1973, πρέπει να λαμβάνονται συλλογικά προληπτικά μέτρα, προκειμένου να αποφευχθεί η πτώση των προσώπων στην εργασία, των εργαλείων ή άλλων αντικειμένων ή υλικών.

Όταν πρόσωπα στην εργασία πρέπει να εργαστούν επί ή πλησίον στέγης ή οποιασδήποτε άλλης επιφάνειας από όπου κινδυνεύουν να πέσουν, πρέπει να λαμβάνονται προληπτικά μέτρα, έτσι ώστε να μην βαδίσουν από απροσεξία και πέσουν.

❖ **Ικριώματα και κλίμακες,**

Τα ικριώματα πρέπει να σχεδιάζονται, να κατασκευάζονται, να ανεγείρονται και να συντηρούνται έτσι ώστε να μην μπορούν να καταρρεύσουν ή να μετατοπισθούν τυχαία.

Οι εξέδρες εργασίας, οι γέφυρες και οι κλίμακες των ικριωμάτων πρέπει να κατασκευάζονται, να έχουν τις δέουσες διαστάσεις, να προστατεύονται και να χρησιμοποιούνται κατά τρόπο ώστε να αποφεύγεται η πτώση προσώπων ή η έκθεσή τους σε πτώσεις αντικειμένων.

Τα ικριώματα πρέπει να επιθεωρούνται από αρμόδιο πρόσωπο πριν από την έναρξη χρήσης τους, στην συνέχεια κατά τακτά χρονικά διαστήματα, μετά από κάθε μετατροπή, περίοδο αχρηστίας, κακοκαιρία ή σεισμική δόνηση ή μετά από οποιοσδήποτε περιστάσεις που μπορούν να επηρεάσουν την αντοχή ή την σταθερότητά τους.

Οι κλίμακες πρέπει να έχουν επαρκή αντοχή και να συντηρούνται δεόντως. Πρέπει να χρησιμοποιούνται σωστά, στον κατάλληλο χώρο και σύμφωνα με την χρήση για την οποία προορίζονται.

Θα πρέπει να λαμβάνεται πρόνοια ώστε να αποφεύγονται ακούσιες μετατοπίσεις των κινητών ικριωμάτων.

5.3.7.4 Εναπομένουσες επιπτώσεις

Εάν ληφθούν όλα τα προαναφερθέντα μέτρα, οι αναμενόμενες επιπτώσεις εξαιτίας καταστάσεων έκτακτης ανάγκης τόσο στο φυσικό περιβάλλον όσο και στο ανθρώπινο θα είναι μικρές.

5.3.8 Επιπτώσεις στη δημόσια υγεία

Θεωρώντας ότι θα ληφθούν τα απαραίτητα μέτρα ατομικής προστασίας από το προσωπικό του εργοταξίου (ατομικές μάσκες, γάντια, προστασία κεφαλιού, προστατευτική ενδυμασία, παπούτσια, κτλ) για τις εργασίες κατασκευής και ότι θα πραγματοποιείται επίβλεψη από ομάδα παρακολούθησης της εργολάβου και της Αναδόχου εταιρείας, κρίνεται ότι το προσωπικό του εργοταξίου δεν θα εκτεθεί σε κίνδυνο βλάβης της υγείας του.

5.3.9 Επιπτώσεις στα αρχαιολογικά μνημεία και πολιτιστικά κέντρα της περιοχής

Ο χώρος των εργασιών κατεδάφισης δεν είναι κοντά σε αρχαιολογικά μνημεία και πολιτιστικά κέντρα και επομένως δεν αναμένονται .



Επιπλέον, επειδή η πρόσβαση των φορτηγών και των μηχανημάτων στο εργοτάξιο θα γίνεται από το τοπικό οδικό δίκτυο υπάρχει ο κίνδυνος της πρόκλησης ατυχημάτων. Για το λόγο αυτό ο εργολάβος του έργου θα πρέπει να λαμβάνει όλα τα κατάλληλα μέτρα για την ασφαλή είσοδο και έξοδο των οχημάτων στους δημόσιους δρόμους της περιοχής του έργου.

Συνοψίζοντας, στον πίνακα που ακολουθεί παρουσιάζονται (συνοπτικά) ποιοτικά οι επιπτώσεις από τις εργασίες κατασκευής του φωτοβολταϊκού πάρκου.

<u>Κριτήριο</u>	<u>Περιγραφή</u>	<u>Επίπτωση</u>
Δημιουργία σκόνης	Άμεση	Αρνητική - Μικρή Παροδική
Δημιουργία Στερεών αποβλήτων	Διάθεση αποβλήτων σε κατάλληλο διαχειριστή	Αρνητική-Μέτρια Παροδική
Δημιουργία υγρών αποβλήτων	Διάθεση αποβλήτων σε κατάλληλο διαχειριστή	Αρνητική - Μικρή
Ατμοσφαιρική ρύπανση	Χαμηλά επίπεδα ρύπων	Αρνητική - Μικρή
Θόρυβος	Κατά τις εργασίες κατασκευής τα επίπεδα θορύβου αναμένεται να είναι εντός των αποδεκτών ορίων για τις γειτονικές περιοχές	Αρνητική - Μικρή

Συμπερασματικά, δεν αναμένεται το έργο να έχει σημαντικές περιβαλλοντικές επιπτώσεις. Οι όποιες επιπτώσεις εμφανιστούν στο στάδιο των εργασιών κατασκευής του φωτοβολταϊκού πάρκου, εκτιμάται ότι δεν θα δημιουργήσουν κανένα πρόβλημα, με δεδομένο το είδος της περιοχής όπου θα κατασκευαστεί το προτεινόμενο έργο αλλά και την αναγκαιότητα του καθώς και την υιοθέτηση από τον ανάδοχο πρακτικών καλής διαχείρισης.



ΚΕΦΑΛΑΙΟ 6

Επιπτώσεις κατά την λειτουργία



Μελέτη Εκτίμησης Επιπτώσεων στο Περιβάλλον
Φωτοβολταϊκού Πάρκου 3 MW στην θέση Αχεράς Γ της
Κοινότητας Αγίου Ιωάννη, Επαρχίας Λευκωσίας

ΑΗΚ-ΙΑΚ ΑΧΕΡΑ ΑΝΑΝΕΩΣΙΜΕΣ ΛΤΔ



6 ΕΠΙΠΤΩΣΕΙΣ ΣΤΟ ΠΕΡΙΒΑΛΛΟΝ ΑΠΟ ΤΗΝ ΛΕΙΤΟΥΡΓΙΑ ΤΟΥ ΕΡΓΟΥ

6.1 Εισαγωγή

Στο μέρος αυτό της μελέτης θα εξεταστούν όλες οι σημαντικές περιβαλλοντικές επιπτώσεις (άμεσες ή έμμεσες, βραχυχρόνιες ή μακροχρόνιες, θετικές ή αρνητικές, αναστρέψιμες ή μη αναστρέψιμες) στην ποιότητα του περιβάλλοντος, στη δημόσια υγεία και στην ασφάλεια της περιοχής που θα προκύψουν από τη λειτουργία του έργου.

6.2 Επιπτώσεις στο Φυσικό Περιβάλλον

Οι επιπτώσεις στο φυσικό περιβάλλον από τη λειτουργία του **Φωτοβολταϊκού** Πάρκου αφορούν πρωτίστως θέματα αισθητικής και οπτικής ρύπανσης, και θέματα επηρεασμού του οικοσυστήματος της περιοχής. Το σύνολο των παραμέτρων που επηρεάζονται αναφέρονται στο κεφάλαιο αυτό, μαζί με προτεινόμενες διορθωτικές δράσεις, όπου αυτό είναι δυνατόν.

6.2.1 Επιπτώσεις στα επιφανειακά και υπόγεια νερά

6.2.1.1 Πηγές επιπτώσεων

Κατά τη λειτουργία του **Φωτοβολταϊκού** πάρκου όπως έχει προαναφερθεί οι ποσότητες υγρών και στερεών αποβλήτων αστικού τύπου που θα παράγονται θα είναι πολύ μικρές και γι' αυτό το λόγο εκτιμάται ότι οι επιπτώσεις θα είναι μικρές.

6.2.1.2 Εναπομένουσες επιπτώσεις

Συνοψίζοντας, εκτιμάται ότι:

- Αναμένεται η δημιουργία πολύ μικρών ποσοτήτων υγρών και στερεών αποβλήτων κατά τη λειτουργία του **Φωτοβολταϊκού** πάρκου (Πιθανότητα: 5)
- Η επίδραση είναι πολύ απίθανο να εμφανιστεί κατά τη διάρκεια των κανονικών συνθηκών λειτουργίας αλλά μπορεί να εμφανιστεί σε εξαιρετικές περιστάσεις (Δριμύτητα: 1)

Πιθανότητα	Δριμύτητα	Μέγεθος
5	1	5 (Μικρή)

Επομένως, η συγκεκριμένη επίπτωση εκτιμάται ότι θα είναι μικρή.

6.2.2 Επιπτώσεις στο έδαφος

Δεν θα υπάρξει δημιουργία μεγάλης ποσότητας στερεών απόβλητων κατά τη λειτουργία του έργου ενώ οι αντίστοιχες ποσότητες υγρών αποβλήτων θα είναι ελάχιστες άρα εκτιμάται ότι οι επιπτώσεις στο έδαφος θα είναι αμελητέες. Το προτεινόμενο έργο δεν θα έχει πρακτικά επίδραση στο έδαφος και δεν θα προκαλέσει οποιαδήποτε μορφής γεωλογικές μεταβολές στη διάταξη των πετρωμάτων, την τοπογραφία και το ανάγλυφο της περιοχής.

6.2.3 Επιπτώσεις στις χρήσεις γης

Τα ΦΒ Πάρκο θα κατασκευαστεί σε ιδιόκτητη γη, στη βόρεια-βορειοανατολική μεριά του ορεινού συμπλέγματος του Τροόδους σε υψόμετρο 340 m στα δεξιά της κοιλάδας του ποταμού Ακακίου που είναι παραπόταμος του Σερράχη.

Το εμβαδόν του τεμαχίου ανάπτυξης του έργου ανέρχεται στα 5.18 ha. Η γη χαρακτηρίζεται ως Ζώνη Γ3 - γεωργικής χρήσης και αποτελεί μόλις το 0.056% της γεωργικής γης της Κοινότητας Αγίου Ιωάννη.

Σε εθνικό επίπεδο η υλοποίηση του συνόλου του Εθνικού Σχεδίου ανάπτυξης των φωτοβολταϊκών (περίπου 300 MW) θα καταλάβει έκταση 500 εκταρίων ή 0.13% της γεωργικής γης ή 0.4% της αρδευόμενης γής.

Το τεμάχιο δεν ανήκει στην κατηγορία της γεωργικής γης υψηλής ποιότητας, καθώς ούτε περιλαμβάνεται σε κάποιο αρδευτικό κυβερνητικό έργο ούτε και σε περιοχά αναδασμού για γεωργικούς σκοπούς.

Οι χρήσεις γης στα γειτονικά τεμάχια λόγω της ύπαρξης του φωτοβολταϊκού πάρκου δεν θα επηρεαστούν. Οι σημερινές χρήσεις γης θα παραμείνουν ως έχουν. Στην περιοχή έχουν αδειοδοτηθεί μέχρι σήμερα άλλα έργα.

Με την αλλαγή της χρήσης π.χ. εντατικές καλλιέργειες, μπορεί σε ορισμένες περιπτώσεις να βελτιωθεί σημαντικά η οικολογική αξία μιας περιοχής (βλέπε Διαχειριστικό Σχέδιο). Με τον τρόπο αυτό, το ΦΒ πάρκο



μπορεί να συμβάλει πολύτιμα στην προώθηση της βιοποικιλότητας, παράλληλα με την παραγωγή καθαρής ενέργειας : είναι δυνατόν να αξιοποιηθούν συνέργειες μεταξύ της προστασίας του κλίματος και τη διατήρηση της φύσης.

6.2.4 Επιπτώσεις στην ποιότητα της ατμόσφαιρας

Η ανάπτυξη **Φωτοβολταϊκών** Πάρκων για την παραγωγή ηλεκτρικής ενέργειας (αντικαθιστώντας τους συμβατικούς ηλεκτροπαραγωγικούς σταθμούς) είναι σύμφωνη με το σύγχρονο μοντέλο της **αιφόρου ανάπτυξης** του τομέα της ηλεκτροπαραγωγής που επιβάλλει το μηδενισμό, όπου είναι δυνατόν, των εκπομπών ρύπων στο περιβάλλον και τη μεγιστοποίηση της διατήρησης των φυσικών ενεργειακών πόρων.

Λαμβανομένων υπόψη των εκπομπών ρύπων από τους υπό λειτουργία θερμοηλεκτρικούς σταθμούς της ΑΗΚ-ΙΑΚ ΑΧΕΡΑ ΑΝΑΝΕΩΣΙΜΕΣ ΛΤΔ, που παρουσιάζονται στον Πίνακα 6.1 και το γεγονός ότι η ενεργειακή παραγωγή του **Φωτοβολταϊκού** πάρκου θα ανέρχεται στις **5,450 MWh** ανά έτος, η αναμενόμενη συμμετοχή του έργου στη μείωση των εκπομπών αέριων ρύπων στην ατμόσφαιρα από τη λειτουργία των ηλεκτροπαραγωγών σταθμών της ΑΗΚ-ΙΑΚ ΑΧΕΡΑ ΑΝΑΝΕΩΣΙΜΕΣ ΛΤΔ, παρουσιάζεται στον Πίνακα 6.2. Συνεπώς, η ανάπτυξη του **Φωτοβολταϊκού** πάρκου δεν θα έχει αρνητικές επιπτώσεις αλλά θετικές επιπτώσεις στην ποιότητα της ατμόσφαιρας και μάλιστα σε εθνικό επίπεδο.

Πίνακας 6.1: Εκπομπές ρύπων από τη λειτουργία των θερμοηλεκτρικών σταθμών της ΑΗΚ-ΙΑΚ ΑΧΕΡΑ ΑΝΑΝΕΩΣΙΜΕΣ ΛΤΔ

ΕΚΠΟΜΠΕΣ ΡΥΠΩΝ ΑΠΟ ΤΗ ΛΕΙΤΟΥΡΓΙΑ ΤΩΝ ΘΕΡΜΟΗΛΕΚΤΡΙΚΩΝ ΣΤΑΘΜΩΝ ΤΗΣ ΑΗΚ-ΙΑΚ ΑΧΕΡΑ ΑΝΑΝΕΩΣΙΜΕΣ ΛΤΔ	
ΤΥΠΟΣ ΣΤΑΘΜΟΥ	ΣΤΑΘΜΟΣ ΜΑΖΟΥΤ
Ειδική Κατανάλωση καυσίμου (τον/MWh)	
Μαζούτ	0.22 τον/MWh
Ατμοσφαιρικές εκπομπές αέριων ρύπων (τον/MWh)	
SO ₂	0.00104 τον/MWh
NO ₂	0.00052 τον/MWh
CO ₂	0.92 τον/MWh
Σωματίδια	0.00013 τον/MWh
Στερεά υπολείμματα (τον/MWh)	
Συν. Τέφρας	0.0008 τον/MWh
Θερμικές απώλειες (MJ/έτος)	
Στον αέρα	1,270 MJ/έτος/MWh
Στο νερό	4,000 MJ/έτος/MWh

Πίνακας 66.2: Ποσοτική εκτίμηση της μείωσης των εκπομπών αέριων ρύπων με τη λειτουργία του **Φωτοβολταϊκού** πάρκου



ΠΟΣΟΤΙΚΗ ΕΚΤΙΜΗΣΗ ΤΗΣ ΜΕΙΩΣΗΣ ΤΩΝ ΕΚΠΟΜΠΩΝ ΑΕΡΙΩΝ ΡΥΠΩΝ ΑΠΟ ΤΗ ΛΕΙΤΟΥΡΓΙΑ ΤΟΥ ΦΩΤΟΒΟΛΤΑΪΚΟΥ ΠΑΡΚΟΥ	
Αέριος Ρύπος	Εκπομπές
Ατμοσφαιρικές εκπομπές αέριων ρύπων (τον/έτος)	
SO ₂	6 τον/έτος
NO ₂	3 τον/έτος
CO ₂	5,000 τον/έτος

6.2.5 Επιπτώσεις στο τοπίο

6.2.5.1 Πηγές επιπτώσεων

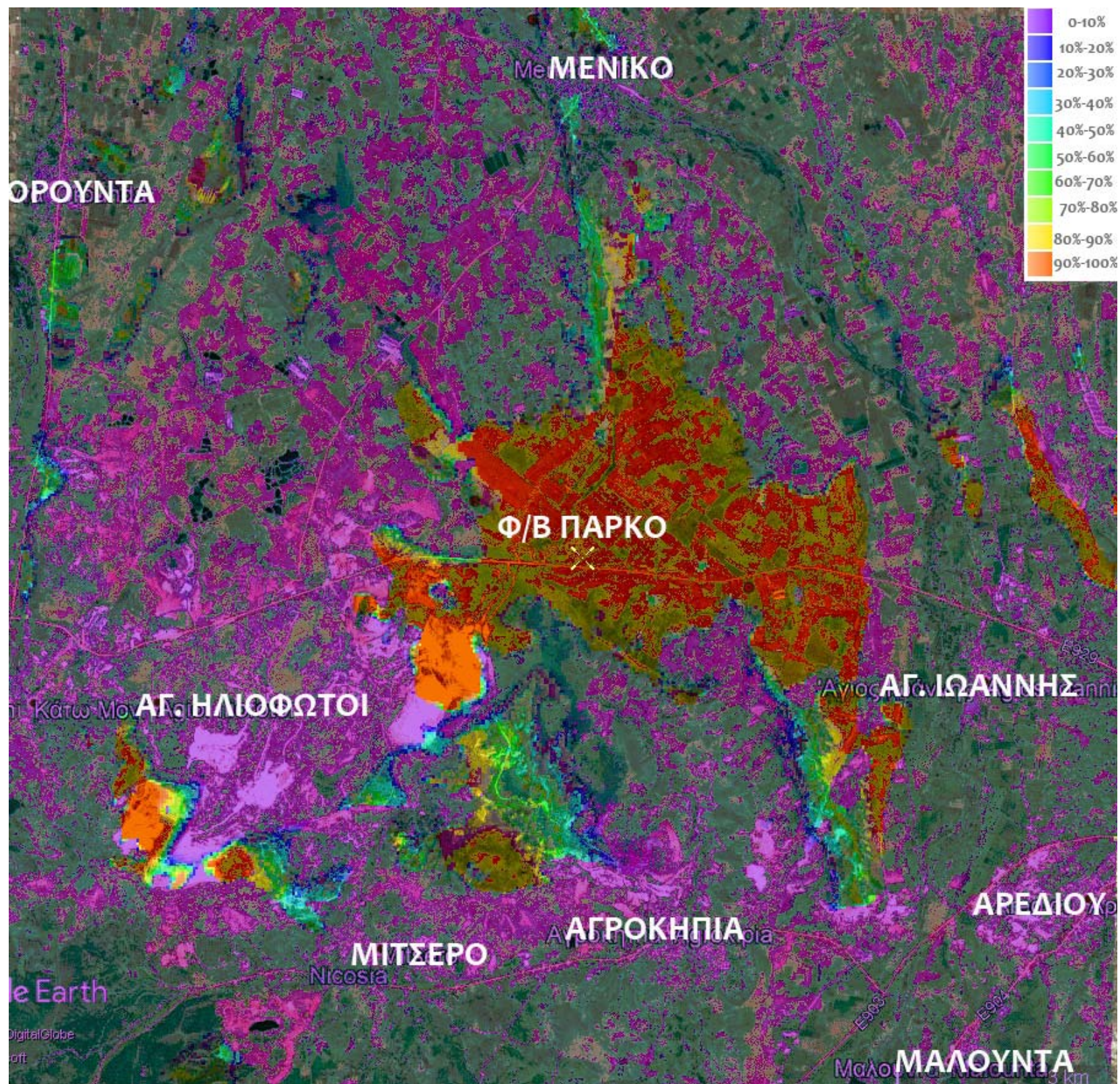
Η αξιολόγηση των επιπτώσεων στην αισθητική του περιβάλλοντος από την κατασκευή του **Φωτοβολταϊκού** πάρκου θα στηριχθεί σε αριθμό παραγόντων οι οποίοι περιλαμβάνουν:

- Βαθμός οπτικής επίπτωσης, ο οποίος προκύπτει από την οπτική παρενόχληση ή παρεμπόδιση που προξενεί το έργο σε κάποιο παρατηρητή,
- Μέγεθος των panel σε σχέση με το γειτονικό περιβάλλον τους,
- Σημεία εξέχουσας θέας

Η αξιολόγηση του βαθμού της οπτικής παρενόχλησης που θα προκαλέσει το προτεινόμενο **Φωτοβολταϊκό** Πάρκο, θα γίνει με τη βοήθεια φωτορεαλιστικής απεικόνισης, από διάφορες οπτικές γωνίες και αποστάσεις από αυτές με τη βοήθεια του εξειδικευμένου λογισμικού WIND PRO.

Τα αποτελέσματα της προσομοίωσης φαίνονται στην **Εικόνα 6.1**.

Από την **Εικόνα 6.1** φαίνεται αναλυτικά από ποια σημεία γίνονται αντιληπτά τα φωτοβολταϊκά πλαίσια. Η περιοχή που παρουσιάζεται με πορτοκαλί χρώμα, είναι η περιοχή από την οποία σχεδόν όλα τα πλαίσια είναι αντιληπτά, ενώ η περιοχή που παρουσιάζεται με μώβ χρώμα, είναι η περιοχή εντός τις οποίας δεν γίνεται αντιληπτό σχεδόν κανένα πλαίσιο.



Εικόνα 6.1 : Ζώνες οπτικής όχλησης

6.2.6 Επιπτώσεις στους φυσικούς πόρους

Δεν εντοπίζονται οποιεσδήποτε επιπτώσεις στους φυσικούς πόρους από τη λειτουργία του έργου από τη στιγμή που δεν καταναλώνει ενέργεια, ώστε να προκληθεί αύξηση της ζήτησης των συμβατικών πηγών ενέργειας. Αντίθετα, το προτεινόμενο έργο με τη χρήση ενός φυσικού ανανεώσιμου πόρου, παράγει ενέργεια **5,450 MWh** ετησίως και παράλληλα αυξάνει τη διαθέσιμη “καθαρή” ηλεκτρική ενέργεια στην περιοχή.

Για το περιοδικό καθαρισμό των πλαισίων από τη σκόνη θα απαιτούνται περίπου 210 m³ νερού/έτος περίπου. Θα πραγματοποιούνται 4 πλυσίματα το χρόνο με κατανάλωση περίπου 5 lt/πλαίσιο κάθε φορά.



Εικόνα 6.2: Καθαρισμός Πλαισίων

6.2.7 Επιπτώσεις στους βιολογικούς πόρους

Το προτεινόμενο έργο δεν θα προκαλέσει αλλαγές στον τομέα της χλωρίδας, διότι δεν επηρεάζει το κλίμα (θερμοκρασία, υγρασία κ.λπ) της περιοχής. Οι οποίες επεμβάσεις στο επιφανειακό έδαφος είναι μικρής έκτασης και σχετικά σύντομες, ώστε τα ενδημούντα φυτικά είδη ταχέως να καλύπτουν εκ νέου το έδαφος, ιδιαίτερα όταν οι επεμβάσεις αυτές επικωματώνονται.

Παρόλα αυτά, με βάση τη διεθνή εμπειρία από παρόμοιες εγκαταστάσεις, το προτεινόμενο έργο δεν θα επηρεάσει καμιάς μορφής ήμερη ή άγρια πανίδα που ζει και κινείται στο έδαφος, αφού δεν προκαλεί μεταβολές σε παραμέτρους που σχετίζονται με αυτό.

Συνεπώς οι αναμενόμενες περιβαλλοντικές επιπτώσεις στους βιολογικούς πόρους από τις εργασίες κατασκευής και την λειτουργία είναι **μικρές** λαμβάνοντας υπόψη το μέγεθος των επιπτώσεων και τη χαμηλή ευαισθησία της χλωρίδας και της πανίδας της περιοχής.

6.3 Επιπτώσεις στο Ανθρωπογενές περιβάλλον

6.3.1 Επιπτώσεις θορύβου από τη λειτουργία του Φωτοβολταϊκού πάρκου

Κατά το στάδιο της συντήρησης θα αυξηθεί η υφιστάμενη στάθμη θορύβου στην περιοχή σε πολύ μικρό βαθμό όμως εξαιτίας της χρήσης του οδικού δικτύου της περιοχής, κατά τις περιόδους συντήρησης του ΦΒ Πάρκου. Συγκεκριμένα θα γίνεται χρήση του οδικού δικτύου από ένα (1) άτομο, το οποίο θα επισκέπτεται το χώρο για ελέγχους, συντήρηση και πλύσιμο των πλαισίων

Λαμβάνοντας υπόψη τα παραπάνω εκτιμάται ότι το μέγεθος της συγκεκριμένης επίπτωσης θα είναι **μικρό**.

6.3.2 Επιπτώσεις από ανακλάσεις

Στη βιβλιογραφία αναφέρονται μετρήσεις ανάκλασης από την επιφάνεια φωτοβολταϊκών πλαισίων, που δεν ξεπερνούν το 14% ακόμα κι όταν η προσπίπτουσα ακτινοβολία είναι σε γωνία 70°, ενώ για κάθετη πρόσπτωση της ηλιακής ακτινοβολίας ο συντελεστής κυμαίνεται από 3.7% έως 8.5%.

Υλικό	Μέσος συντελεστής ανακλαστικότητας
Νερό	0.05-0.10
Χιόνι	0.50-0.80
Έδαφος	0.20
Φύλλα δέντρων	0.05-0.25
Δάσος	0.05-0.10
Γρασίδι	0.30
Σύννεφα	0.50-0.55
Άσφαλτος	0.05-0.10
Μεταλλική στέγη	0.61
Φωτοβολταϊκά	0.037-0.14

Αν συγκριθούν οι μέσοι συντελεστές ανακλάσεις που μετρήθηκαν από τα διάφορα υλικά μεταξύ τους, φαίνεται ότι οι συντελεστές για μεταλλική στέγη, τα σύννεφα και το χιόνι σε σχέση με το φωτοβολταϊκό πλαίσιο είναι πολύ μεγαλύτεροι από αυτόν του φωτοβολταϊκού πλαισίου.

Η ανάκλαση της ορατής ακτινοβολίας από την επιφάνεια των φωτοβολταϊκών πλαισίων δεν είναι σε επίπεδα που θα μπορούσε να προκαλέσει οπτική όχληση, τουλάχιστον όχι μεγαλύτερη απ' αυτή που προκαλούν τα αυτοκίνητα.

Τα φωτοβολταϊκά στοιχεία είναι ειδικά επεξεργασμένα για να ελαχιστοποιείται η ανάκλαση της ακτινοβολίας καθώς στόχος είναι η μέγιστη απορρόφηση για τη μετατροπή της ακτινοβολίας σε ηλεκτρικό ρεύμα.

6.3.3 Επιπτώσεις στη δημόσια υγεία

Η μόνη περίπτωση στην οποία θα δημιουργηθεί κίνδυνος για τη δημόσια υγεία είναι σε περίπτωση πυρκαγιάς στο Φωτοβολταϊκό Πάρκο. Στην περίπτωση αυτή η φωτιά θα οδηγήσει στην απελευθέρωση στην ατμόσφαιρα αέριων ρύπων από τα στοιχεία (Cd, Te, Se, As).

Η πιθανότητα αυτή είναι απομακρυσμένη λαμβάνοντας υπόψη ότι οι εγκαταστάσεις του ΦΒ πάρκου θα είναι εξοπλισμένες με σύστημα πυρόσβεσης. Εξάλλου από την διεθνή εμπειρία λειτουργίας ΦΒ πάρκων δεν έχουν αναφερθεί μέχρι σήμερα περιστατικά πρόκλησης πυρκαγιάς κατά την διάρκεια της λειτουργίας τους.

6.3.4 Επιπτώσεις στην κυκλοφορία

Σε καθημερινή βάση δεν προβλέπεται να υπάρχει προσωπικό στο χώρο του προτεινόμενου έργου, αλλά μόνο ανά περιόδους όταν θα πραγματοποιούνται έλεγχοι και συντήρηση του ΦΒ Πάρκου (σε ετήσια βάση) και καθαρισμό των πλαισίων (τέσσερις φορές το χρόνο). Οι κινήσεις αυτές εκτιμάται ότι θα επηρεάζουν σε ελάχιστο βαθμό το οδικό δίκτυο.

6.3.5 Οικονομία

Η παραγωγή ηλεκτρικής ενέργειας θα προέλθει από την αξιοποίηση του διαθέσιμου και ανανεώσιμου φυσικού πόρου "ήλιος". Το έργο αμέσως μετά την ολοκλήρωση του θα συνδεθεί με το εθνικό δίκτυο μέσης τάσεως της ΑΗΚ-ΙΑΚ ΑΧΕΡΑ ΑΝΑΝΕΩΣΙΜΕΣ ΛΤΔ, στην οποία και θα διατίθεται αποκλειστικά το σύνολο της παραγόμενης ηλεκτρικής ενέργειας. Επομένως κατά τη

διάρκεια της λειτουργίας του **Φωτοβολταϊκού** πάρκου θα παρέχεται σημαντική κοινωνικοοικονομική ωφέλεια στο κράτος. Όπως έχει προαναφερθεί το προτεινόμενο έργο με τη χρήση του ήλιου, φυσικού ανανεώσιμου πόρου, παράγει ενέργεια **5,450 MWh** ετησίως και θα συντελεί στην εξοικονόμηση ορυκτών καυσίμων εκτιμώμενης ποσότητας περίπου **465 ΤΙΠ** (τόνοι ισοδύναμου πετρελαίου) και παράλληλα αυξάνει τη διαθέσιμη “καθαρή” ηλεκτρική ενέργεια. Συμπερασματικά εκτιμάται ότι η επίδραση της λειτουργίας του έργου στον τομέα της οικονομίας θα είναι θετική.

Πιθανότητα	Δριμύτητα	Μέγεθος
	Θετική	

6.3.6 Κοινωνικές Επιπτώσεις

Η ανάπτυξη του Έργου δεν αναμένεται να παρουσιάσει κάποια αρνητική κοινωνική επίπτωση. Αντιθέτως, η λειτουργία του **Φωτοβολταϊκού** πάρκου εκτιμάται ότι θα χαίρει της ευρύτερης κοινωνικής αποδοχής λόγω της περιβαλλοντικά φιλικής φύσης της λειτουργίας του και λόγω του γεγονότος ότι υποστηρίζει την ενεργειακή αυτοδυναμία της Κύπρου, ενισχύοντας την τοπική και εθνική οικονομία. Σημαντική, επίσης, θα είναι η συνεισφορά του έργου στην ενίσχυση της ευαισθητοποίησης του κοινού όσον αφορά τα περιβαλλοντικά ζητήματα.

Επομένως, εκτιμάται ότι η επίδραση της λειτουργίας του έργου στο κοινωνικό σύνολο θα είναι θετική.

Πιθανότητα	Δριμύτητα	Μέγεθος
	Θετική	

6.3.7 Σύνοψη

Έχοντας ως δεδομένο ότι πρώτη ύλη για την παραγωγή ηλεκτρικής ενέργειας από **Φωτοβολταϊκά** πάρκα είναι μόνο ο ήλιος, ήτοι ένας απόλυτα φυσικός και ανανεώσιμος ενεργειακός πόρος με μηδενική εκπομπή υγρών, στερεών και αερίων ρύπων στο περιβάλλον, αναμένεται ότι η λειτουργία του προτεινόμενου **έργου** δε θα έχει αρνητικές επιδράσεις στο περιβάλλον, αλλά μόνο πολλαπλές ευνοϊκές περιβαλλοντικές εργασιακές αναπτυξιακές και οικονομικές (τοπικές και εθνικές) επιδράσεις όπως:

- Υποκατάσταση της ηλεκτροπαραγωγής από συμβατικά καύσιμα
- Απεξάρτηση από την εισαγωγή καυσίμων κλπ
- Μηδενικοί Ρύποι στον περιβάλλοντα χώρο
- Μείωση κινδύνων από εύφλεκτα καύσιμα και λοιπές πρώτες ή βοηθητικές ύλες, ατυχήματα κατά τη λειτουργία κλπ
- Ασφαλή και οικονομικότερο ενεργειακό εφοδιασμό της χώρας
- Ελάχιστες συνοδευτικές υπηρεσίες και έργα υποδομής.

Πιο συγκεκριμένα το υπό εγκατάσταση **Φωτοβολταϊκό** πάρκο θα μειώσει:

- την καύση συμβατικών καυσίμων (κύρια μαζούτ και πετρέλαιο ντίζελ) για ηλεκτροπαραγωγή κατά περίπου **465 ΤΙΠ** (= Τόνους Ισοδύναμου Πετρελαίου)
- τις εκπομπές διοξειδίου του άνθρακα στο περιβάλλον κατά **5,000 tn** ετησίως (δηλαδή με κάθε παραγόμενη kWh αποφεύγεται η παραγωγή - εκπομπή **0,92 kg διοξειδίου του άνθρακα**)
- την εκπομπή στο περιβάλλον σημαντικών ποσοτήτων και άλλων ρύπων (όπως διοξείδιο του θείου, οξειδία του αζώτου, σωματίδια κλπ.), η ακριβής ποσότητα των οποίων εξαρτάται από τα υποκαθιστώμενα καύσιμα και επιπλέον
- θα αξιοποιήσει το διαθέσιμο και ανανεώσιμο φυσικό πόρο “ήλιος” της περιοχής.



Μελέτη Εκτίμησης Επιπτώσεων στο Περιβάλλον
Φωτοβολταϊκού Πάρκου 3 MW στην θέση Αχεράς Γ της
Κοινότητας Αγίου Ιωάννη, Επαρχίας Λευκωσίας


ΑΗΚ-ΙΑΚ ΑΧΕΡΑ ΑΝΑΝΕΩΣΙΜΕΣ ΛΤΔ



ΚΕΦΑΛΑΙΟ 7

Σύστημα Περιβαλλοντικής

Διαχείρισης

	Μελέτη Εκτίμησης Επιπτώσεων στο Περιβάλλον Φωτοβολταϊκού Πάρκου 3 MW στην θέση Αχεράς Γ της Κοινότητας Αγίου Ιωάννη, Επαρχίας Λευκωσίας	ΑΗΚ-ΙΑΚ ΑΧΕΡΑ ΑΝΑΝΕΩΣΙΜΕΣ ΛΤΔ
--	---	-------------------------------

7 ΣΥΣΤΗΜΑ ΠΕΡΙΒΑΛΛΟΝΤΙΚΗΣ ΔΙΑΧΕΙΡΙΣΗΣ

7.1 Πλαίσιο Περιβαλλοντικής Διαχείρισης

Στο Κεφάλαιο αυτό παρουσιάζονται τα βασικά στοιχεία του Συστήματος Περιβαλλοντικής Διαχείρισης (ΣΠΔ) που θα τεθεί σε ισχύ ώστε να εξασφαλιστεί ότι τα μέτρα μετριασμού που σχεδιάστηκαν για να θέσουν υπό έλεγχο ή να περιορίσουν τις προβλεπόμενες περιβαλλοντικές επιπτώσεις εφαρμόζονται και είναι αποτελεσματικά. Το ΣΠΔ του έργου εφαρμόζεται τόσο κατά την φάση κατασκευής όσο και κατά την φάση της λειτουργίας του.

Στις επόμενες παραγράφους περιγράφονται τα βασικά στοιχεία του ΣΠΔ, παρουσιάζοντας τον τρόπο με τον οποίο αυτό θα εφαρμοστεί. Η εφαρμογή του ΣΠΔ θα επιτρέψει στον ανάδοχο του έργου να ελέγξει όλες τις περιβαλλοντικές επιπτώσεις και να παράσχει τη διαβεβαίωση στις περιβαλλοντικές αρχές της Κύπρου ότι η περιβαλλοντική διαχείριση έργου είναι αποτελεσματική, μέσω:

- Του προσδιορισμού των περιβαλλοντικών κινδύνων του έργου και της μείωσης τους σε επίπεδα σχετικά χαμηλά και ευλόγως πρακτικά,
- Της ικανοποίησης όλων των σχετικών ρυθμιστικών και νομοθετικών απαιτήσεων ή όπου δεν υπάρχουν πρόνοιες στους σχετικούς νόμους και κανονισμούς της εφαρμογής ιδίων προτύπων και κανονισμών,
- Της θέσπισης στόχων για τη συνεχή βελτίωση της περιβαλλοντικής απόδοσης,
- Της πρόληψης της ρύπανσης και της ελαχιστοποίησης των παραγόμενων αποβλήτων και εκπομπών από τη κατασκευή του έργου,
- Της εφαρμογής αντίστοιχων συστημάτων από τους μηχανικούς, εργολάβους και υπεργολάβους του έργου,
- Της εφαρμογής αποτελεσματικού διαχειριστικού σχεδίου αντιμετώπισης των καταστάσεων έκτακτης ανάγκης (μέσα στα πλαίσια του ΣΠΔ) σε συνεργασία με τις αρμόδιες αρχές του κράτους, την Πυροσβεστική Υπηρεσία, τις Τοπικές Αρχές, και τις υπηρεσίες έκτακτης ανάγκης,
- Της διεξαγωγής τακτικών εσωτερικών ελέγχων και αξιολογήσεων του προγράμματος περιβαλλοντικής διαχείρισης και της απόδοσης αυτού

7.2 Πρόγραμμα Περιβαλλοντικής Διαχείρισης

7.2.1 Εργασίες κατασκευής

Θα αναπτυχθεί ένα περιβαλλοντικό πρόγραμμα που θα καλύπτει όλες τις δραστηριότητες κατασκευής του έργου.

Το Περιβαλλοντικό Πρόγραμμα θα περιλαμβάνει τη δήλωση της Περιβαλλοντικής Πολιτικής του εργολάβου, την περιγραφή του περιβάλλοντος και του έργου, την αξιολόγηση των πιθανών περιβαλλοντικών επιπτώσεων και των κινδύνων και τους περιβαλλοντικούς στόχους απόδοσης, τα πρότυπα και τα κριτήρια μέτρησης. Θα περιλαμβάνει επίσης και τις διαδικασίες που αναφέρονται στις ακόλουθες περιβαλλοντικές πλευρές:

- Αέριες εκπομπές,
- Στερεά απόβλητα,
- Υγρά απόβλητα,
- Ασφάλεια και υγεία,
- Αισθητική περιβάλλοντος,
- Θόρυβος,
- Οπτική ρύπανση,
- Προσβάσεις της περιοχής



Για να εξασφαλιστεί ότι οι περιβαλλοντικοί στόχοι και τα πρότυπα απόδοσης επιτυγχάνονται, θα συμπεριληφθεί στο Περιβαλλοντικό Πρόγραμμα η στρατηγική εφαρμογής του η οποία σε γενικές γραμμές θα περιλαμβάνει:

- Συγκεκριμένα συστήματα, πρακτικές και διαδικασίες για τον περιορισμό των περιβαλλοντικών κινδύνων,
- Την περιγραφή των ρόλων και των υπευθυνοτήτων του προσωπικού,
- Την παροχή των αναγκαίων μέτρων κατάρτισης στο προσωπικό ανάλογα με το είδος της εργασίας του και των περιβαλλοντικών επιπτώσεων και κινδύνων που ενέχει η εργασία του,
- Την παρακολούθηση, μέσω των εσωτερικών ελέγχων του ΣΠΔ της περιβαλλοντικής απόδοσης και την αναθεώρησή της όποτε αυτό κρίνεται αναγκαίο,
- Τη διατήρηση αρχείου αέριων εκπομπών και υγρών και στερεών αποβλήτων,
- Τη δημιουργία εγχειριδίου για τα μέτρα που θα λαμβάνονται σε περιπτώσεις έκτακτης ανάγκης και δημιουργία του κατάλληλου περιβάλλοντος για την στενή συνεργασία με τις αρμόδιες αρχές και τις ενδιαφερόμενες ομάδες προσώπων


Η διαχείριση των περιβαλλοντικών επιπτώσεων που συνδέονται με την φάση κατασκευής του έργου αποτελεί ιδιαίτερη περιβαλλοντική ευθύνη του ανάδοχου του έργου. Αυτή η ευθύνη θα ενσωματωθεί και θα αντικατοπτρίζεται στις συμβάσεις που θα εκδοθούν για τις εργασίες κατασκευής με τους, μηχανικούς, εργολάβους και υπεργολάβους του έργου.

7.2.2 Λειτουργία του Έργου

Όπως και προηγουμένως ένα αντίστοιχο Περιβαλλοντικό Πρόγραμμα θα αναπτυχθεί για τη διαχείριση των επιπτώσεων τόσο κατά την κανονική λειτουργία του έργου όσο και σε καταστάσεις έκτακτης ανάγκης. Το Περιβαλλοντικό Πρόγραμμα θα καλύπτει τη λειτουργία του έργου. Το Περιβαλλοντικό Πρόγραμμα θα περιλαμβάνει τις διαδικασίες για τις ακόλουθες περιβαλλοντικές πλευρές:

- Περιβαλλοντικά ατυχήματα,
- Υγρά απόβλητα,
- Στερεά απόβλητα,
- Αέριες εκπομπές,
- Φυσικοί πόροι,
- Αισθητική και οπτική ρύπανση,
- Θόρυβος,
- Τομείς κοινής ωφέλειας,
- Ασφάλεια εργαζομένων και χρηστών γης

Στον Πίνακα 7.1 παρουσιάζονται τα βασικότερα στοιχεία του Περιβαλλοντικού Προγράμματος του έργου.

	<p>Μελέτη Εκτίμησης Επιπτώσεων στο Περιβάλλον Φωτοβολατικού Πάρκου 3 MW στην θέση Αχεράς Γ της Κοινότητας Αγίου Ιωάννη, Επαρχίας Λευκωσίας</p>	<p>ΑΗΚ-ΙΑΚ ΑΧΕΡΑ ΑΝΑΝΕΩΣΙΜΕΣ ΛΤΔ</p>
---	--	--------------------------------------

Πίνακας 7.1: Στοιχεία Περιβαλλοντικού Προγράμματος του Έργου

Α/Α	Θέμα	Στόχοι	Δέσμευση	Χρονικός Προγραμματισμός	Αποδεικτικά στοιχεία
1	Περιβαλλοντική Διαχείριση	Εξασφάλιση ότι οι αναγκαίες διαδικασίες για την διαχείριση των περιβαλλοντικών πλευρών έχουν εισαχθεί και εφαρμόζονται.	Θα αναπτυχθεί ένα Περιβαλλοντικό Πρόγραμμα για της φάσεις κατασκευής και λειτουργίας του έργου.	Πριν από την έναρξη των εργασιών κατασκευής.	
2	Περιβαλλοντική Διαχείριση	Εξασφάλιση ότι οι εργολάβοι είναι ενημερωμένοι για το Περιβαλλοντικό Πρόγραμμα του έργου και είναι κατάλληλοι για την εκτέλεση των εργασιών.	Τα κριτήρια αξιολόγησης όλων των κύριων εργολάβων που θα χρησιμοποιηθούν θα περιλαμβάνουν και τα στοιχεία της περιβαλλοντικής διαχείρισης των εργασιών της.	Πριν από την έναρξη των εργασιών κατασκευής.	Αρχεία διαδικασίας αξιολόγησης εργολάβων.
3	Περιβαλλοντική Διαχείριση	Εξασφάλιση συμμόρφωσης με της νόμους και κανονισμούς.	Περιβαλλοντικοί έλεγχοι θα διεξάγονται κατά την διάρκεια των εργασιών κατασκευής και κατά την λειτουργία του έργου.	Της έλεγχος κατά την διάρκεια των εργασιών κατασκευής / δύο φορές το χρόνο κατ' ελάχιστο κατά την λειτουργία του έργου.	Αρχεία περιβαλλοντικών ελέγχων.
4	Περιβαλλοντική Διαχείριση	Εξασφάλιση ότι όλο το προσωπικό είναι ενήμερο για το Πρόγραμμα και της διαδικασίες Περιβαλλοντικής Διαχείρισης του έργου.	Όλο το προσωπικό πριν την απασχόληση του της εγκαταστάσεις του έργου θα παρακολουθήσει εισαγωγικό εκπαιδευτικό σεμινάριο αναφορικά με το Περιβαλλοντικό Πρόγραμμα του έργου.	Κάθε φορά που προσλαμβάνεται καινούργιο προσωπικό.	Αρχεία εκπαιδευτικών σεμιναρίων.




Μελέτη Εκτίμησης Επιπτώσεων στο Περιβάλλον
Φωτοβολταϊκού Πάρκου 3 MW στην θέση Αχεράς Γ της
Κοινότητας Αγίου Ιωάννη, Επαρχίας Λευκωσίας

ΑΗΚ-ΙΑΚ ΑΧΕΡΑ ΑΝΑΝΕΩΣΙΜΕΣ ΛΤΔ

ΚΑΤΑΣΚΕΥΑΣΤΙΚΕΣ ΕΡΓΑΣΙΕΣ					
5	Κοινωνικοοικονομικές επιπτώσεις	Ελαχιστοποίηση των επιπτώσεων στις γειτονικές κοινότητες	Η κατασκευαστικές εργασίες θα πρέπει να είναι συμβατές με τις υφιστάμενες δραστηριότητες στην περιοχή	Κατά τη διάρκεια του τελικού σχεδιασμού του έργου	Πρακτικά συναντήσεων με τις αρμόδιες αρχές και τις τοπικές αρχές
6	Διαρροές	Εξασφάλιση ότι εφαρμόζεται το κατάλληλο διαχειριστικό πρόγραμμα αντιμετώπισης των διαρροών	Θα αναπτυχθεί ένα Σχέδιο Έκτακτης Ανάγκης αντιμετώπισης των διαρροών υδρογονανθράκων	Πριν από την έναρξη των εργασιών εγκατάστασης / κατασκευής	
7	Πυρκαγιά	Εξασφάλιση ότι εφαρμόζεται το κατάλληλο σχέδιο αντιμετώπισης έκτακτων καταστάσεων από πυρκαγιά	Ανάπτυξη ενός Σχεδίου Αντιμετώπισης Πυρκαγιάς	Πριν από την έναρξη των εργασιών εγκατάστασης / κατασκευής	
8	Πυρκαγιά	Υιοθέτηση στο σχέδιο αντιμετώπισης των πυρκαγιών των πρακτικών που ακολουθούνται από τις τοπικές αρμόδιες αρχές	Διαβούλευση με την Πυροσβεστική Υπηρεσία κατά τη διάρκεια της ανάπτυξης του Σχεδίου αντιμετώπισης πυρκαγιάς	Κατά τη διάρκεια της ανάπτυξης του Σχεδίου Αντιμετώπισης Πυρκαγιάς	Αρχεία διαβουλεύσεων
9	Ποιότητα της ατμόσφαιρας	Περιορισμός των εκπομπών των αερίων του θερμοκηπίου	Πρόγραμμα τακτικής συντήρησης του εξοπλισμού που θα χρησιμοποιηθεί στις εργασίες εγκατάστασης	Κατά τη διάρκεια των εργασιών κατασκευής	Αρχεία εργασιών συντήρησης
10	Υγρά απόβλητα	Περιορισμός των επιπτώσεων από την απόρριψη υγρών αποβλήτων	Θα εφαρμοστούν διαδικασίες για τον περιορισμό των επιπτώσεων από την απόρριψη υγρών αποβλήτων στους επιφανειακούς αποδέκτες κατά τη διάρκεια των κατασκευαστικών εργασιών	Καθόλη τη διάρκεια των κατασκευαστικών εργασιών	Έλεγχος εφαρμογής των διαδικασιών
11	Στερεά απόβλητα	Περιορισμός των επιπτώσεων από την παραγωγή στερεών αποβλήτων	Θα εφαρμοστούν διαδικασίες για τον περιορισμό των επιπτώσεων από την παραγωγή στερεών αποβλήτων κατά τη διάρκεια των εργασιών κατασκευής	Καθόλη τη διάρκεια των κατασκευαστικών εργασιών	Έλεγχος εφαρμογής των διαδικασιών
12	Χερσαίες μεταφορές	Περιορισμός των επιπτώσεων στην οδική κυκλοφορία και των πιθανοτήτων ατυχημάτων (εξαιτίας της κίνησης των βαρέων οχημάτων στο τοπικό οδικό δίκτυο)	Θα εφαρμοστούν διαδικασίες για τον περιορισμό των επιπτώσεων στην κυκλοφορία (πχ χρονικός προγραμματισμός των εργασιών) και πρόκλησης ατυχημάτων	Καθόλη τη διάρκεια των κατασκευαστικών εργασιών	Έλεγχος εφαρμογής των διαδικασιών
13	Χλωρίδα και πανίδα	Περιορισμός των επιπτώσεων στην χλωρίδα και πανίδα	Θα καταβληθούν προσπάθειες ώστε να αποψηλωθεί μόνο η αναγκαία επιφάνεια εδάφους για την δημιουργία των εργοταξίων	Καθόλη τη διάρκεια των κατασκευαστικών εργασιών	Φωτογραφική αποτύπωση των περιοχών που αποψηλώθηκαν (πριν και μετά τις εργασίες)
ΛΕΙΤΟΥΡΓΙΑ ΤΟΥ ΕΡΓΟΥ					
14	Διαρροές	Εξασφάλιση ότι εφαρμόζεται το κατάλληλο σχέδιο αντιμετώπισης έκτακτων καταστάσεων από διαρροές	Θα αναπτυχθεί ένα Σχέδιο Έκτακτης Ανάγκης αντιμετώπισης των διαρροών υδρογονανθράκων	Πριν την έναρξη λειτουργίας του έργου	
15	Υγρά απόβλητα	Περιορισμός των επιπτώσεων από την απόρριψη υγρών αποβλήτων	Θα εφαρμοστούν διαδικασίες για τον περιορισμό των επιπτώσεων από την απόρριψη υγρών αποβλήτων στους	Καθ' όλη τη διάρκεια λειτουργίας του έργου	Έλεγχος εφαρμογής των διαδικασιών

Προετοιμάστηκε από: Aeoliki Ltd.

136

	<p>Μελέτη Εκτίμησης Επιπτώσεων στο Περιβάλλον Φωτοβολταϊκού Πάρκου 3 MW στην θέση Αχεράς Γ της Κοινότητας Αγίου Ιωάννη, Επαρχίας Λευκωσίας</p>	<p>ΑΗΚ-ΙΑΚ ΑΧΕΡΑ ΑΝΑΝΕΩΣΙΜΕΣ ΛΤΔ</p>
---	--	--------------------------------------

			<p>επιφανειακούς αποδέκτες κατά τη λειτουργία του ΦΒ Πάρκου</p>		
16	Στερεά απόβλητα	Περιορισμός των επιπτώσεων από την παραγωγή στερεών αποβλήτων	Θα εφαρμοστούν διαδικασίες για τον περιορισμό των επιπτώσεων από την παραγωγή και διαχείριση στερεών αποβλήτων κατά τη λειτουργία του ΦΒ Πάρκου	Καθ' όλη τη διάρκεια λειτουργίας του έργου	Έλεγχος εφαρμογής των διαδικασιών
17	Αντανακλάσεις	Περιορισμός των επιπτώσεων από τις αντανακλάσεις	Θα εφαρμοστούν διαδικασίες για τον περιορισμό των επιπτώσεων από τις αντανακλάσεις κατά τη λειτουργία του ΦΒ Πάρκου	Καθ' όλη τη διάρκεια λειτουργίας του έργου	Έλεγχος εφαρμογής των διαδικασιών



Μελέτη Εκτίμησης Επιπτώσεων στο Περιβάλλον
Φωτοβολαϊκού Πάρκου 3 MW στην θέση Αχεράς Γ της
Κοινότητας Αγίου Ιωάννη, Επαρχίας Λευκωσίας

ΑΗΚ-ΙΑΚ ΑΧΕΡΑ ΑΝΑΝΕΩΣΙΜΕΣ ΛΤΔ



ΚΕΦΑΛΑΙΟ 8

Διαχειριστικό Σχέδιο

8 ΑΝΑΠΤΥΞΗ ΔΙΑΧΕΙΡΙΣΤΙΚΟΥ ΣΧΕΔΙΟΥ

8.1 Μέτρα αντιμετώπισης ΤΩΝ ΕΠΙΠΤΩΣΕΩΝ ΣΤΟ ΦΥΣΙΚΟ περιβάλλον

8.1.1 Μέτρα αντιμετώπισης των επιπτώσεων από την διάθεση στερεών αποβλήτων

Στην περίπτωση που μέρος των μπαζών από τις εργασίες κατασκευής θα πρέπει να απορριφθεί στο έδαφος, ο εργολάβος θα πρέπει να επιλέξει την κατάλληλη θέση και με την έγκριση των τοπικών αρχών, και των αρμόδιων κυβερνητικών υπηρεσιών (Τμήμα Γεωλογικής Επισκόπησης, Τμήμα Αναπτύξεως Υδάτων, Τμήμα Περιβάλλοντος).

Ο εργολάβος θα πρέπει να εξεύρει κατάλληλους χώρους για την αποθήκευση των χημικών υγρών αποβλήτων (πετρελαιοειδή, μηχανέλαια, καθαριστικά, λάδια, κτλ.) και να λάβει όλες τις αναγκαίες πρόνοιες (λεκάνες συγκράτησης των υγρών αποβλήτων και των καυσίμων σε περίπτωση διαρροής) ώστε να αποφευχθεί η ρύπανση του εδάφους.

Η διαχείριση των αποβλήτων θα πρέπει να γίνεται σύμφωνα με τις πρόνοιες του περί Στερεών και Επικίνδυνων Αποβλήτων Νόμου (Αρ. 215(Ι)/2002.)

Επίσης, θα αναπτυχθεί από τον ανάδοχο του Έργου ένα διαχειριστικό σχέδιο ελέγχου και διάθεσης των αποβλήτων κατασκευής πριν από την έναρξη των εργασιών. Το σχέδιο αυτό θα στηρίζεται στην φιλοσοφία των 3R δηλαδή της μείωσης - επαναχρησιμοποίησης και ανακύκλωσης των παραγομένων στερεών αποβλήτων πριν την τελική διάθεσή τους στους χώρους υγειονομικής ταφής. Ο ανάδοχος προτίθεται να χρησιμοποιήσει όλους τους τοπικά διαθέσιμους φορείς που ενεργοποιούνται στους τομείς αυτούς.

Το διαχειριστικό σχέδιο ελέγχου των αποβλήτων κατασκευής θα περιλαμβάνει:

- Καθορισμό της στρατηγικής ελαχιστοποίησης / συλλογής / αποθήκευσης / επεξεργασίας / επαναχρησιμοποίησης / διάθεσης κάθε ενός ρεύματος αποβλήτων σύμφωνα με τις πρόνοιες της Κυπριακής νομοθεσίας π.χ. στρατηγική για την συλλογή των υλικών και των αποβλήτων συσκευασίας (εμπορευματοκιβώτια, πλαστικά περιτυλίγματα, ξύλινες παλέτες κ.λπ.) στο σημείο προέλευσής τους,
- Προσδιορισμό των πιθανών αποδεκτών για επαναχρησιμοποίηση ή ανακύκλωση των αντίστοιχων ρευμάτων των αποβλήτων,
- Υιοθέτηση των κατάλληλων μεθόδων για την διαχείριση των αποβλήτων (π.χ. προγράμματα κατάρτισης του προσωπικού, τρόποι αποθήκευσης, συσκευασία, σήμανση, μεταφορά και διάθεση) σύμφωνα με τις πρόνοιες της νομοθεσίας.

Τέλος ο ανάδοχος θα πρέπει να προσδιορίσει τους τοπικά διαθέσιμους φορείς που δραστηριοποιούνται στον τομέα και μπορούν να προσφέρουν τις υπηρεσίες τους ως συλλέκτες και ως ανακυκλωτές.

8.1.2 Μέτρα αντιμετώπισης των επιπτώσεων από την διάθεση υγρών αποβλήτων

Τα μέτρα μετριασμού και ελέγχου, που μπορούν να εφαρμοστούν για να περιοριστεί η πιθανότητα διαρροών υγρών χημικών αποβλήτων στο έδαφος περιλαμβάνουν:

- ❖ οι εγκαταστάσεις και τα μηχανήματα κατασκευής θα είναι εξοπλισμένα με συστήματα συλλογής των διαρροών λιπαντικών και καυσίμου από τις δεξαμενές καυσίμου/τις μηχανές εσωτερικής καύσης/το κιβώτιο ταχυτήτων ενώ θα ελέγχονται και θα εκκενώνονται σε τακτά χρονικά διαστήματα μέσω εξουσιοδοτημένου χειριστή,
- ❖ το εργοτάξιο θα διαθέτει με τον κατάλληλο εξοπλισμό για την αντιμετώπιση περιστατικών διαρροής και λιπαντικών και αποκατάστασης της ρύπανσης του εδάφους μετά από ένα τέτοιο περιστατικό,
- ❖ το προσωπικό του εργοταξίου θα λάβει την κατάλληλη εκπαίδευση για την αντιμετώπιση ατυχημάτων διαρροής πετρελαιοειδών.

8.1.3 Μέτρα αντιμετώπισης των επιπτώσεων από τους αέριους ρυπαντές

Από όσα έχουν αναφερθεί στα προηγούμενα κεφάλαια, έχει διαφανεί ότι οι επιπτώσεις στην ατμόσφαιρα από τις εκπομπές αέριων ρύπων που θα προκαλούνται από τα οχήματα και μηχανήματα κατά την φάση της κατασκευής θα είναι πολύ μικρές. Έτσι δεν απαιτούνται κάποια ιδιαίτερα μέτρα αντιμετώπισης των επιπτώσεων.

Παρόλα αυτά, για σκοπούς ελαχιστοποίησης των επιπτώσεων προτείνεται όπως ο εξοπλισμός εγκατάστασης του Προτεινόμενου Έργου να είναι τελευταίας τεχνολογίας και να γίνεται τακτική παρακολούθηση της αποδοτικότητας του μηχανολογικού εξοπλισμού και να γίνεται συντήρηση ή αντικατάσταση των μηχανημάτων όταν χρειαστεί.

Σχετικά με την παραγωγή σκόνης, κρίνεται απαραίτητη η λήψη μέτρων μετριασμού, όπως αναλύεται στην συνέχεια:

- Τακτικός καθαρισμός και βρέξιμο του εδάφους του εργοταξίου, ώστε να μειωθεί η δημιουργία σκόνης. Η ύγρανση του εδάφους και των σωρών των αποθηκευμένων υλικών μπαζών αποτελεί το κυριότερο μέτρο για την μείωση των εκπομπών από σκόνη. Η κάλυψη των σωρών με κατάλληλα καλύμματα επίσης περιορίζει τις εκπομπές αν και δεν είναι πρακτικό για όλες τις περιπτώσεις, κατά το στάδιο των κατασκευαστικών εργασιών. Το κατάβρεγμα του εδάφους συνεισφέρει επίσης και στην μείωση της σκόνης από την διακίνηση των οχημάτων στον χώρο του εργοταξίου. Με την εφαρμογή αυτών των μέτρων οι εκπομπές σκόνης μπορούν να μειωθούν μέχρι και 90%,
- Παρακολούθηση των εργασιών του εργολάβου για αποφυγή υιοθέτησης μεθόδων κατασκευής που επιτείνουν το πρόβλημα δημιουργίας σκόνης. Οι κατασκευαστικές εργασίες πρέπει να είναι συντονισμένες κατά τρόπο που να αποφευχθεί η παραμονή των πρανών των εκσκαφών θεμελίωσης, σε ακάλυπτη κατάσταση για μεγάλα χρονικά διαστήματα χωρίς την ταυτόχρονη πρόοδο των κατασκευών,
- Αποφυγή των συνεχών και άσκοπων μετακινήσεων και επανατοποθετήσεων των μπαζών της εκσκαφής καθώς επίσης και των άσκοπων μετακινήσεων των μηχανημάτων και προσωπικού μέσα και γύρω από τον χώρο του εργοταξίου,
- Ελαχιστοποίηση της συνολικής ακάλυπτης χωμάτινης επιφάνειας του εργοταξίου,
- Μείωση της ταχύτητας με την οποία τα οχήματα κινούνται στις χωμάτινες επιφάνειες του εργοταξίου,
- Κάλυψη των φορτίων των οχημάτων που μεταφέρουν χώμα ή άλλα δομικά υλικά (άμμος, χαλίκια, κτλ.) με κατάλληλα καλύμματα.

8.2 Μέτρα αντιμετώπισης των επιπτώσεων στους ΦΥΣΙΚΟΥΣ ΠΟΡΟΥΣ

Οι επιπτώσεις στους φυσικούς πόρους από τις εργασίες κατασκευής εντοπίζονται κυρίως στην κατανάλωση καυσίμων για τη λειτουργία των μηχανημάτων κατασκευής.

Εκτιμάται ότι η συνολική κατανάλωση καυσίμου diesel από το σύνολο των κατασκευαστικών εργασιών δεν θα είναι σημαντική καθώς δεν θα πραγματοποιηθούν μεγάλης κλίμακας εργασίες (μικρές χωματουργικές εργασίες, η οικοδομή θα είναι μικρού μεγέθους, κτλ.)

Η χρήση νερού για την κατασκευή της προτεινόμενης μονάδας θα είναι πολύ περιορισμένη και δεν θεωρείται αναγκαία η λήψη μέτρων για την εξοικονόμηση του.

8.3 Μέτρα αντιμετώπισης των επιπτώσεων στο ΑΝΘΡΩΠΟΓΕΝΕΣ ΠΕΡΙΒΑΛΛΟΝ

8.3.1 Μέτρα ασφάλειας των εργαζόμενων και των διερχομένων από το χώρο

Κατά τη διάρκεια των εργασιών κατασκευής, οι κίνδυνοι είναι τυπικοί όπως και για κάθε εγκατάσταση τέτοιου είδους και έχουν ληφθεί όλες οι απαραίτητες πρόνοιες για τον περιορισμό στο ελάχιστο της δημιουργίας εκτάκτων καταστάσεων (εμφάνιση διαρροών καυσίμου, εκδήλωση πυρκαγιάς κτλ). Σημειώνεται ότι η κατασκευή του έργου θα γίνει από εξειδικευμένο και έμπειρο προσωπικό οπότε θεωρείται ότι ο κίνδυνος για την ασφάλεια των εργαζομένων είναι περιορισμένος.

8.3.2 Μέτρα αντιμετώπισης επιπτώσεων από αυξημένη στάθμη θορύβου

Οι εκπομπές θορύβου αναμένεται να είναι, κατά διαστήματα, σχετικά ψηλές (< 80 dB) και για το λόγο αυτό θα πρέπει να ληφθούν μέτρα για προστασία του προσωπικού. Συγκεκριμένα, θα πρέπει να παραχωρηθούν προστατευτικά καλύμματα των αυτιών σε όσους εργαζόμενους αλλά και επισκέπτες, θα διακινούνται ή δουλεύουν σε χώρους όπου τα επίπεδα θορύβου είναι ψηλά.

Στη συνέχεια δίνονται κάποιες εισηγήσεις, όπου το Αγγλικό Πρότυπο BS5228:84 κάνει αναφορά, για τρόπους δημιουργίας περιβάλλοντος όπου θα μπορεί να ελεγχθεί ο κατασκευαστικός θόρυβος. Μερικά από τα σημεία αυτά είναι:

- Όπου είναι εφικτό θα προτιμείται η χρήση εξοπλισμού με την χρήση υδραυλικών συστημάτων αντί κρουστικών,
- Όλος ο εξοπλισμός του εργοταξίου και τα οχήματα θα συντηρούνται σύμφωνα με τις οδηγίες του κατασκευαστή τους, και θα κατασιγαστούν όποτε απαιτείται και είναι τεχνικά δυνατόν, ώστε αποτραπεί η εκπομπή υψηλής στάθμης θορύβου λόγω κακής κατάστασης λειτουργίας, ενώ θα διακόπτεται η λειτουργία τους όποτε δεν χρησιμοποιούνται,
- Όλοι οι εργολάβοι και υπεργολάβοι που θα χρησιμοποιηθούν θα πρέπει να είναι εξοικειωμένοι με την τρέχουσα νομοθεσία για την προστασία από τον θόρυβο και η εφαρμογή από μέρους τους των βέλτιστων πρακτικών για την μείωση του θορύβου θα αποτελεί προϋπόθεση για την συμμετοχή τους στα κατασκευαστικά έργα,
- Η φόρτωση και η εκφόρτωση των υλικών οχημάτων, η αποσυναρμολόγηση του εξοπλισμού όπως οι σκαλωσιές ή κινητός εξοπλισμός ή η μεταφορά πρώτων υλών εντός του χώρου του υπό κατασκευή έργου θα καταβάλλεται προσπάθεια να γίνεται εκτός ωρών κοινής ησυχίας,
- Όλες οι καταγγελίες για ενοχλήσεις από τον θόρυβο θα αναφέρονται αμέσως στον υπεύθυνο του περιβαλλοντικού προγράμματος των εργασιών κατασκευής και θα διερευνώνται αμέσως.

8.3.3 Μέτρα αντιμετώπισης των επιπτώσεων στην κυκλοφορία

Κύριο μέτρο για το μετριασμό των επιπτώσεων αυτών αποτελεί ο σωστός προγραμματισμός και σχεδιασμός της εκτέλεσης των εργασιών κατασκευής και των δρομολογίων των οχημάτων απομάκρυνσης των υλικών. Συμπερασματικά οι επιπτώσεις στο κυκλοφοριακό λόγω των εργασιών της κατασκευής θα είναι μικρές, αν γίνει σωστή εφαρμογή των μέτρων μετριασμού της κυκλοφοριακής συμφόρησης.

8.3.4 Μέτρα αντιμετώπισης των επιπτώσεων στην αισθητική του περιβάλλοντος

Παρόλο που η ευρύτερη περιοχή του έργου δεν περιλαμβάνει κανένα στοιχείο με ιδιαίτερη αισθητική αξία, προτείνονται διάφορα μέτρα τα οποία θα μετριάσουν τις όποιες επιπτώσεις στην αισθητική του τοπίου.

Συγκεκριμένα τα μέτρα μετριασμού που προτείνονται να υιοθετηθούν κατά τη διάρκεια των εργασιών κατασκευής περιλαμβάνουν:

- ❖ Χρησιμοποίηση της περίφραξης του εργοταξίου ώστε να προφυλαχθούν, από τις εργασίες κατασκευής, περιοχές που μπορεί να υποστούν περιβαλλοντική υποβάθμιση.
- ❖ Αποκατάσταση του φυσικού τοπίου του εργοταξίου αμέσως μετά την ολοκλήρωση των εργασιών

8.3.5 Σχέδιο Έκτακτης Ανάγκης

Τα προβλεπόμενα μέτρα για την αντιμετώπιση περιπτώσεων έκτακτης ανάγκης ή σοβαρού κινδύνου στην εγκατάσταση περιλαμβάνουν :

Προληπτικές ενέργειες

- ❖ Καλή διαχείριση των εγκαταστάσεων της μονάδας, με ιδιαίτερη έμφαση στην εξασφάλιση απρόσκοπτης πρόσβασης σε όλα τα σημεία των εγκαταστάσεων,
- ❖ Εγκατάσταση συστήματος πυρόσβεσης (πυροσβεστήρες αφρού και CO₂),
- ❖ Καθορισμός υπεύθυνου για την τήρηση των κανόνων Υγείας και Ασφάλειας, σύμφωνα με τον ισχύοντα Νόμο και τους Κανονισμούς,
- ❖ Εκπαίδευση του προσωπικού της μονάδας στις μεθόδους αντιμετώπισης των έκτακτων καταστάσεων,
- ❖ Εφαρμογή ενός Συστήματος Διαχείρισης Ασφάλειας και Κινδύνου (με βάση το Πρότυπο ISO 18001), το οποίο περιλαμβάνει σε γενικές γραμμές :
 - ο εκτίμηση των κινδύνων,
 - ο καθορισμό σκοπών και στόχων περιορισμού των κινδύνων,
 - ο καθορισμό υπευθυνοτήτων,
 - ο γραπτές διαδικασίες και οδηγίες εργασίας,
 - ο σχέδια αντιμετώπισης έκτακτης ανάγκης,
 - ο εσωτερικούς ελέγχους του συστήματος,
 - ο περιοδική ανασκόπηση της πολιτικής

Ενέργειες καταστολής

Όταν εντοπιστεί η ύπαρξη έκτακτης ανάγκης σε χώρο(- ους) της μονάδας (πυρκαγιά, έκρηξη, πλημμύρα, εργατικό ατύχημα κτλ.), ενεργοποιείται το προσωπικό για την αντιμετώπιση της έκτακτης ανάγκης. Εάν υπάρχει η εκτίμηση ότι η κατάσταση είναι τόσο επικίνδυνη που εγκυμονεί κινδύνους για ανθρώπινες ζωές ειδοποιείται η Πυροσβεστική Υπηρεσία και οι άλλες αρμόδιες υπηρεσίες του Κράτους. Εάν εκτιμηθεί ότι η κατάσταση δεν εγκυμονεί κινδύνους για ανθρώπινες ζωές ακολουθείται η παρακάτω διαδικασία :

- Η περιοχική έκτακτης ανάγκης αποκλείεται από την παρουσία τρίτων προσώπων (που πιθανόν να ευρίσκονται την στιγμή εκείνη στους χώρος της μονάδας) μη εξουσιοδοτημένων για την αντιμετώπισή της,
- Στην περίπτωση που είναι δυνατή με ίδια μέσα η αντιμετώπιση της έκτακτης ανάγκης (και των συνεπειών της) ακολουθούνται οι αναγκαίες διαδικασίες και λαμβάνονται όλα τα μέτρα ώστε να περιοριστεί η εξάπλωση της πυρκαγιάς ή των συνεπειών της έκρηξης στις υπόλοιπες εγκαταστάσεις ή σε γειτονικές περιοχές,
- Σε περίπτωση που δεν είναι δυνατή η αντιμετώπιση των συνεπειών της έκτακτης ανάγκης με ίδια μέσα ειδοποιείται η Πυροσβεστική Υπηρεσία και οι αρμόδιες αρχές του κράτους,
- Μετά την λήξη της κατάστασης έκτακτης ανάγκης, λαμβάνονται τα αναγκαία μέτρα αποκατάστασης της πρότερης κατάστασης του χώρου των εγκαταστάσεων και του εξοπλισμού. Όλα τα απόβλητα που δημιουργούνται ως απόρροια της έκτακτης ανάγκης θα πρέπει να διαχειριστούν με τον κατάλληλο τρόπο ανάλογα με το είδος τους (επικίνδυνα ή όχι),
- Τηρείται Έντυπο Συμβάντων Έκτακτης Κατάστασης στο οποίο καταγράφονται:
 - ο χρόνος και η διάρκεια εμφάνισης της έκτακτης κατάστασης / κινδύνου,
 - οι αιτίες δημιουργίας της έκτακτης κατάστασης / κινδύνου,
 - οι δημιουργηθείσες επιπτώσεις εξαιτίας της εμφάνισης της έκτακτης κατάστασης (στο περιβάλλον και στην ανθρώπινη υγεία),
 - τα διορθωτικά μέτρα που ελήφθησαν για την αντιμετώπιση της έκτακτης ανάγκης και ο βαθμός της αποτελεσματικότητάς τους,
 - η αξιολόγηση της ανταπόκρισης του προσωπικού στην αντιμετώπιση του συμβάντος (χρόνος απόκρισης, βαθμός αποτελεσματικότητας, γνώση των μέτρων αντιμετώπισης του κινδύνου, κτλ.),
 - σε περίπτωση κλήσης των αρμόδιων υπηρεσιών ο χρόνος απόκρισής τους,

- οι παρατηρήσεις για την ανάγκη αναθεώρησης του «Σχεδίου Έκτακτης Ανάγκης» ως αποτέλεσμα της εφαρμογής του στο κάθε συμβάν

8.4 Πρόγραμμα Περιβαλλοντικής Παρακολούθησης

Θα αναπτυχθεί ένα Περιβαλλοντικό Πρόγραμμα Παρακολούθησης (ΠΠΠ) το οποίο θα καλύπτει όλες τις δραστηριότητες κατασκευής και λειτουργίας του φωτοβολταϊκού πάρκου.

Ο στόχος του ΠΠΠ είναι η παρακολούθηση της εφαρμογής των περιβαλλοντικών όρων που θα τεθούν στην περιβαλλοντική γνωμάτευση, η αξιολόγηση της αποτελεσματικότητάς τους ώστε να επιτευχθούν οι στόχοι της περιβαλλοντικής διαχείρισης, και η έγκαιρη επανεξέταση και τροποποίηση των προταθέντων μέτρων αντιμετώπισης των περιβαλλοντικών επιπτώσεων σε περίπτωση που αυτά αποδειχθούν στην πράξη αναποτελεσματικά.

Η εφαρμογή του ΠΠΠ αναμένεται ότι θα επιτύχει την:

- Εκτίμηση των πιθανών μεταβολών στα περιβαλλοντικά μέσα ως συνέπεια όλων των φάσεων κατασκευής και λειτουργίας του έργου,
- Εκτίμηση της ακρίβειας των επιπτώσεων που προβλέφθηκαν στη Μελέτη Περιβαλλοντικών Επιπτώσεων (ΜΠΕ),
- Εκτίμηση του βαθμού επίτευξης των περιβαλλοντικών στόχων, των νομοθετημένων όρων και κατωφλίων των χαρακτηριστικών και ιδιοτήτων των περιβαλλοντικών μέσων,
- Εκτίμηση του βαθμού αποτελεσματικότητας και εφαρμοσιμότητας των επανορθωτικών μέτρων που προτείνονται στην Μελέτη Περιβαλλοντικών Επιπτώσεων,
- Συνεχή εξασφάλιση επικαιροποιημένων στοιχείων όσον αφορά στην υφιστάμενη κατάσταση του περιβάλλοντος, εντός των προαναφερθέντων φάσεων του συνολικού έργου,
- Δυνατότητα άμεσης και επιστημονικά τεκμηριωμένης πληροφόρησης των αρμόδιων υπηρεσιών, ενδιαφερόμενων φορέων και πολιτών, για την κατάσταση του περιβάλλοντος σε όλες τις φάσεις του έργου

Η παρακολούθηση των σημαντικών περιβαλλοντικών επιπτώσεων που αναφέρονται στα **Κεφάλαια 5 και 6**, θα γίνει με σειρά ποσοτικών και ποιοτικών δεικτών. Οι προτεινόμενοι παράμετροι του προγράμματος παρακολούθησης είναι αντίστοιχοι των προτεινόμενων επιπτώσεων και μέτρων που διατυπώθηκαν στα **Κεφάλαια 5 και 6** της παρούσας μελέτης και αφορούν στα εξής:

- Ατμοσφαιρική ρύπανση,
- Μορφολογία τοπίου - εδαφικοί πόροι,
- Υδάτινοι πόροι,
- Οικοσυστήματα - χλωρίδα - πανίδα,
- Ακουστικό περιβάλλον,
- Χρήστες του έργου,
- Δίκτυα Υποδομής

Πρόγραμμα παρακολούθησης κατά την κατά τη φάση των εργασιών κατασκευής / λειτουργίας

Ο Ανάδοχος του έργου θα διατηρεί Δελτίο Περιβαλλοντικής Παρακολούθησης το οποίο θα είναι διαθέσιμο στις αρμόδιες υπηρεσίες (Τμήμα Περιβάλλοντος, Τμήμα Επιθεώρησης Εργασίας), στο οποίο θα αναφέρονται:

1. Η πορεία των εργασιών κατασκευής, οι εργολαβίες που έχουν εγκατασταθεί, οι άδειες και εγκρίσεις που έχουν χορηγηθεί σύμφωνα με τους περιβαλλοντικούς όρους που θα εγκριθούν (π.χ. άδεια διαχείρισης αποβλήτων των εργολάβων, κτλ),

2. Τα ποιοτικά και ποσοτικά στοιχεία των πραγματοποιηθέντων έργων περιβαλλοντικής αποκατάστασης, τα έργα προστασίας περιβάλλοντος που προγραμματίζονται να γίνουν ανά φάση εργασίας, το πρόγραμμα υλοποίησής τους σε σχέση με κάθε φάση του έργου, ο βαθμός υλοποίησής τους,
3. Τα τυχόν προβλήματα που ανέκυψαν, οι απρόβλεπτες καταστάσεις, καθώς και κάθε πληροφορία ή πρόταση που θα μπορούσε να αποβεί χρήσιμη για τον περιορισμό τυχόν δυσμενών επιπτώσεων στο περιβάλλον από τις εργασίες κατασκευής

Οι παράμετροι παρακολούθησης κατά την φάση αυτή του έργου περιγράφονται συνοπτικά πιο κάτω.

Οργάνωση Εργοταξίου

Επί καθημερινής βάσης ο επιβλέπων μηχανικός του έργου, ή αντιπρόσωπος του, θα πρέπει να επιβλέπει την οργάνωση και τακτοποίηση του εργοταξίου καθώς και την τήρηση των προτεινόμενων λειτουργικών μέτρων. Η παρακολούθηση θα περιλαμβάνει:

- Μέτρα ασφάλειας, περιφράξεις, σημάνσεις,
- Μέτρα περιορισμού της διαρροής ρύπων, υλικών και απορριμμάτων στον αέρα, το νερό και το έδαφος,
- Καταλληλότητα και ορθή χρήση των χώρων αποθήκευσης υλικών, μπάζων και απορριμμάτων

Απόβλητα

Επί καθημερινής βάσης ο επιβλέπων μηχανικός του έργου, ή αντιπρόσωπος του, θα πρέπει να επιβλέπει τη σωστή συλλογή, προσωρινή αποθήκευση, μεταφορά και τελική απόθεση των στερεών και υγρών αποβλήτων, ιδιαίτερα των μπαζών, άχρηστων ασφαλιστικών υλικών και χρησιμοποιημένων λιπαντικών εξοπλισμού. Συγκεκριμένα θα ελέγχονται τα εξής:

- Προετοιμασία κατάλληλων χώρων προσωρινής αποθήκευσης και εντοπισμός κατάλληλων χώρων τελικής απόθεσης,
- Αποθήκευση και απόθεση μόνο στους επιλεγμένους/εγκεκριμένους χώρους,
- Λήψη μέτρων περιορισμού διαρροών,
- Αποφυγή περιβαλλοντικά ευαίσθητων χώρων,
- Σήμανση,
- Λήψη μέτρων ασφάλειας,
- Διαμόρφωση τελικών χώρων απόθεσης

Αέριες εκπομπές

Κατά την περίοδο των εργασιών θα επιτηρείται η εφαρμογή των μέτρων ελαχιστοποίησης, δηλαδή η ικανοποιητική κατάβρεξη και η τήρηση των προτεινόμενων διαδρομών κυκλοφορίας οχημάτων που σχετίζονται με τις εργασίες κατασκευής.

Λόγω του μικρού μεγέθους και της φύσεως των εργασιών και της απόστασης του έργου από κατοικημένες περιοχές δεν απαιτείται η διενέργεια μετρήσεων αιωρούμενης σκόνης.

Θόρυβος

Λόγω της απόστασης του έργου από κατοικημένες περιοχές και της μικρής διάρκειας των εργασιών κατασκευής, δεν απαιτείται η διενέργεια μετρήσεων θορύβου κατά την διάρκεια των εργασιών. Σε περίπτωση όμως που υπάρχουν παράπονα από τους γείτονες, και διαπιστωθεί ότι ευσταθούν, θα διενεργείται μία 24ωρη μέτρηση των δεικτών L_{day} L_{night} L_{den} σύμφωνα με το πρότυπο ISO1996, πριν την έναρξη θορυβωδών εργασιών.

Υδρολογικές συνθήκες

Επί καθημερινής βάσης ο επιβλέπων μηχανικός του έργου, ή αντιπρόσωπος του, θα πρέπει να επιβλέπει την τήρηση μέτρων προστασίας από τη διάβρωση, την τήρηση των μέτρων για την αποφυγή διαρροών ή απόθεσης υλικών και μπαζών σε μη εγκεκριμένους χώρους, των επεμβάσεων σε άξονες αποστράγγισης.



Για την παρακολούθηση των παραμέτρων κατά τη φάση των εργασιών κατασκευής / λειτουργίας προτείνονται οι ακόλουθοι δείκτες (όσοι εφαρμόζονται κατά περίπτωση) όπως φαίνεται στον επόμενο πίνακα:

Περιβαλλοντική Παράμετρος	Προτεινόμενοι Δείκτες Παρακολούθησης
Λειτουργικές παράμετροι	<ul style="list-style-type: none">• κατανάλωση νερού,• καταναλώσεις χημικών ουσιών που χρησιμοποιούνται,• κατανάλωση ηλεκτρικής ενέργειας,• παράπονα (γραπτά και προφορικά)
Ατμοσφαιρική ρύπανση	<ul style="list-style-type: none">• Συγκέντρωση αερίων ρύπων στην ατμόσφαιρα
Ρύπανση του εδάφους και του υπεδάφους / Μορφολογία τοπίου	<ul style="list-style-type: none">• Συνολικός όγκος παραγωγής αποβλήτων,• Μήκος ορυγμάτων και επικωμάτων,• Ποσότητες παραγόμενων χημικών αποβλήτων (μεταχειρισμένα μηχανέλαια, χημικές ουσίες, διαρροές πετρελαιοειδών, κτλ),• Ποσότητες στερεών αποβλήτων από τις εργασίες κατασκευής,• Ποσότητες αποβλήτων (επικίνδυνων και μη)
Ρύπανση στους υδάτινους πόρους	<ul style="list-style-type: none">• Μήκος τεχνικών επεμβάσεων στις διαβάσεις ρεμάτων,• Συνολικός όγκος παραγωγής αποβλήτων,• Ποσότητες στερεών αποβλήτων από τις εργασίες κατασκευής,• Ποσότητες αποβλήτων (επικίνδυνων και μη),• Συγκέντρωση χημικών ουσιών στα επιφανειακά και υπόγεια ύδατα,• Ποσότητες παραγόμενων χημικών αποβλήτων (μεταχειρισμένα μηχανέλαια, χημικές ουσίες, διαρροές πετρελαιοειδών, κτλ)
Ακουστικό περιβάλλον	<ul style="list-style-type: none">• Απόσταση του έργου από κατοικημένες περιοχές• Αριθμός παραπόνων από τους περιοίκους
Οικοσυστήματα - κλωρίδα - πανίδα	<ul style="list-style-type: none">• Απόσταση προστατευόμενων περιοχών που από το έργο• Ποσοστά των εκτάσεων των χρήσεων γης που μεταβάλλονται λόγω του έργου• Εμβαδόν εκτάσεων που αποψιλώνονται
Χρήστες του έργου	<ul style="list-style-type: none">• Κυκλοφοριακοί φόρτοι (αριθμός οχημάτων) σε διάφορες εποχές του έτους• Αριθμός ατυχημάτων
Δίκτυα Υποδομής	<ul style="list-style-type: none">• Κυκλοφοριακοί φόρτοι (αριθμός οχημάτων) σε διάφορες εποχές του έτους• Αριθμός ατυχημάτων

Το σύνολο των παραπάνω δεικτών θεωρείται αντιπροσωπευτικό για την παρακολούθηση των εργασιών κατασκευής και της λειτουργίας, καθώς εστιάζει στα περιβαλλοντικά μέσα (έδαφος, ακουστικό περιβάλλον, ατμοσφαιρικό και υδατικό περιβάλλον, δίκτυα υποδομών) που επηρεάζονται άμεσα από αυτές.

Μέθοδοι, τόπος, χρόνος και συχνότητα καταγραφής



Η επιλογή των παραπάνω δεικτών έγινε με γνώμονα τον ευχερέστερο και οικονομικότερο τρόπο παρακολούθησης των περιβαλλοντικών παραμέτρων που αναμένεται να επηρεαστούν από τις εργασίες κατασκευής και την λειτουργία του έργου. Ο τόπος καταγραφής των προτεινόμενων δεικτών είναι ο τόπος ανέγερσης του έργου και η άμεσα περιβάλλουσα περιοχή του. Όσον αφορά στη συχνότητα καταγραφής οι δείκτες διακρίνονται σε αυτούς που προκαλούν μόνιμες επιπτώσεις οπότε η συχνότητα καταγραφής είναι μία φορά (το μήκος των δικτύων που χρήζουν ανακατασκευής ως αποτέλεσμα των εργασιών, το εμβαδόν εκτάσεων που αποφιλώνονται, κτλ.) και σε αυτούς που προκαλούν συνεχείς επιπτώσεις οπότε η συχνότητα μέτρησής τους εξαρτάται και από άλλους παράγοντες όπως είναι οι περίοδοι αιχμής, οι εποχές του έτους με τα διαφορετικά κλιματολογικά χαρακτηριστικά, κτλ. Στη δεύτερη περίπτωση των δεικτών που προκαλούν συνεχείς επιπτώσεις και χρήζουν συστηματικής παρακολούθησης η συχνότητα και ο χρόνος μέτρησης πρέπει να είναι τουλάχιστον δύο φορές τον χρόνο (μία κατά την περίοδο αιχμής και μία κατά την υπόλοιπη περίοδο). Σε κάθε περίπτωση ο χρόνος και η συχνότητα καταγραφής των δεικτών θα πρέπει να εκτιμηθεί και από το αρμόδιο Τμήμα Περιβάλλοντος.

Βέβαια για το συγκεκριμένο έργο του οποίου η διάρκεια της φάσης κατασκευής είναι πολύ μικρή, η συχνότητα καταγραφής θα μπορούσε να είναι μία στην αρχή του έργου και μία στο τέλος των 6 μηνών που θα διαρκέσουν οι κατασκευαστικές εργασίες.

Μέτρα διασφάλισης της ποιότητας και αξιοπιστίας των καταγραφών

Για τη διασφάλιση της ποιότητας και της αξιοπιστίας των καταγραφών θα πρέπει οι έλεγχοι να πραγματοποιούνται σε ικανοποιητική συχνότητα και από εξειδικευμένο προσωπικό και να τηρούνται σε κατάλληλο αρχείο από την αρμόδια υπηρεσία ώστε να είναι συγκρίσιμα τα αποτελέσματα. Επίσης σε κάθε μέτρηση θα πρέπει να αναφέρονται όλες οι συνθήκες καταγραφής (τόπος και χρόνος, κλιματολογικές συνθήκες, εξοπλισμός μέτρησης, ονοματεπώνυμο και ειδικότητα του προσωπικού που εκτελεί τις μετρήσεις).

Όλα τα στοιχεία του προγράμματος παρακολούθησης θα τηρούνται στην αρμόδια υπηρεσία περιβάλλοντος του Ανάδοχου και θα είναι στη διάθεση κάθε αρμόδιας υπηρεσίας οποτεδήποτε ζητηθούν.



Μελέτη Εκτίμησης Επιπτώσεων στο Περιβάλλον
Φωτοβολαϊκού Πάρκου 3 MW στην θέση Αχεράς Γ της
Κοινότητας Αγίου Ιωάννη, Επαρχίας Λευκωσίας

ΑΗΚ-ΙΑΚ ΑΧΕΡΑ ΑΝΑΝΕΩΣΙΜΕΣ ΛΤΔ



ΚΕΦΑΛΑΙΟ 9

Δημόσια Διαβούλευση



Μελέτη Εκτίμησης Επιπτώσεων στο Περιβάλλον
Φωτοβολαϊκού Πάρκου 3 MW στην θέση Αχεράς Γ της
Κοινότητας Αγίου Ιωάννη, Επαρχίας Λευκωσίας

ΑΗΚ-ΙΑΚ ΑΧΕΡΑ ΑΝΑΝΕΩΣΙΜΕΣ ΛΤΔ

9 ΔΗΜΟΣΙΕΣ ΔΙΑΒΟΥΛΕΥΣΕΙΣ ΚΑΙ ΔΗΜΟΣΙΟΠΟΙΗΣΗ ΤΩΝ ΑΠΟΤΕΛΕΣΜΑΤΩΝ ΤΟΥΣ

9.1 Εισαγωγή

Οι δημόσιες διαβουλεύσεις και η κοινοποίηση/δημοσιοποίηση των αποτελεσμάτων τους είναι ένα βασικό μέρος της διαδικασίας εκπόνησης της Μελέτης Εκτίμησης των Περιβαλλοντικών και Κοινωνικών Επιπτώσεων (ΜΕΠΚΕ). Οι απαιτήσεις για την οργάνωση δημόσιων διαβουλεύσεων κατά τη διάρκεια της ανάπτυξης ενός έργου, απορρέουν από τις πρόνοιες της Κοινοτικής περιβαλλοντικής νομοθεσίας και Οδηγιών, αλλά και της Εθνικής Νομοθεσίας, και έτσι αποτελούν απαίτηση και της Κυπριακής Δημοκρατίας, ως κράτους μέλος της Ε.Ε. Οι πολιτικές απαιτήσεις της Παγκόσμιας Τράπεζας και του IFC περιλαμβάνουν επίσης την οργάνωση δημόσιας διαβούλευσης ως αναπόσπαστο μέρος της διαδικασίας αξιολόγησης των περιβαλλοντικών και κοινωνικών επιπτώσεων (ΟΡ4.01 - Περιβαλλοντική Εκτίμηση).

9.2 Πρότυπα που αφορούν στις διαβουλεύσεις και στην δημοσιοποίηση

Για την διασφάλιση της αποτελεσματικότητας της δημόσιας διαβούλευσης και της δημοσιοποίησης των αποτελεσμάτων της, θα εφαρμοστούν οι οδηγίες του IFC που αφορούν στις διαδικασίες δημόσιας διαβούλευσης και δημοσιοποίησης όπως επίσης θα ληφθούν υπόψη και οι απαιτήσεις που απορρέουν από τις Περιβαλλοντικές και Κοινωνικές Πολιτικές που εφαρμόζει ο Ανάδοχος του Έργου (ΑΗΚ - ΙΑΚ ΑΝΑΝΕΩΣΙΜΕΣ ΛΤΔ - ΙΑΚ Αχερά Ανανεώσιμες Λτδ).

Οι απαιτήσεις του IFC απαιτούν όπως οι χορηγοί του έργου διαβουλεύονται με τους ενδιαφερόμενους φορείς για την προετοιμασία αλλά και τα αποτελέσματα της περιβαλλοντικής εκτίμησης κατά περίπτωση, και ότι πρέπει να δημοσιοποιήσουν στο ευρύ κοινό τα συμπεράσματα της. Διαβουλεύσεις επίσης απαιτούνται και κατά τα επόμενα στάδια υλοποίησης του έργου. Υπάρχει επίσης η απαίτηση όπως όλοι οι ενδιαφερόμενοι φορείς και τοπικοί Μη Κυβερνητικοί Οργανισμοί (NGOs) που επηρεάζονται από το έργο, έχουν στη διάθεση τους τη Συνοπτική Περιγραφή της Περιβαλλοντικής Επισκόπησης (Environmental Review Summary Report).

Οι διαβουλεύσεις κατά τη διάρκεια του έργου πρέπει να προνοούν τη διευθέτηση τριών τουλάχιστον κύκλων διαβουλεύσεων με τους ενδιαφερόμενους φορείς:

- Κατά τη διάρκεια της ετοιμασίας της Μελέτης Εκτίμησης των Περιβαλλοντικών και Κοινωνικών Επιπτώσεων όταν αξιολογούνται οι περιβαλλοντικές επιπτώσεις του έργου,
- Όταν η Έκθεση της Μελέτης Εκτίμησης των Περιβαλλοντικών και Κοινωνικών Επιπτώσεων γίνεται διαθέσιμη για το ευρύ κοινό
- Καθ' όλη τη διάρκεια κατασκευής, λειτουργίας και ολοκλήρωσης του έργου.

Στα ενδιαφερόμενα μέρη είναι διαθέσιμα τα κατωτέρω έγγραφα:

- Το δημοσιοποιημένο Σχέδιο Διαβουλεύσεων και Δημοσιοποίησης (ΔΣΔΔ)



- Η δημοσιοποιημένη Έκθεση της Μελέτης Εκτίμησης των Κοινωνικών και Περιβαλλοντικών Επιπτώσεων στο Περιβάλλον, και
- Το δημοσιοποιημένο Πρόγραμμα Περιβαλλοντικής Δράσης που διαχειρίζεται, μετριάζει και παρακολουθεί τις περιβαλλοντικές και κοινωνικές επιπτώσεις του έργου, όπως επίσης και οποιαδήποτε άλλα σχέδια απαιτηθούν

Με την έναρξη της αρχικής φάσης των διαβουλεύσεων ο Ανάδοχος του έργου πρέπει να ετοιμάσει μια περίληψη των στόχων, της περιγραφής και των πιθανών επιδράσεων του προτεινόμενου έργου; κατά τη φάση των διαβουλεύσεων, αφότου ετοιμαστεί η Έκθεση της Μελέτης Εκτίμησης των Περιβαλλοντικών και Κοινωνικών Επιπτώσεων, ο Ανάδοχος του έργου πρέπει να ετοιμάσει μια μη-τεχνική περίληψη αυτής της έκθεσης. Σε όλες τις περιπτώσεις οι περιλήψεις πρέπει να ετοιμαστούν και να και να παρασχεθούν στους τοπικούς ενδιαφερόμενους φορείς με πρωτοβουλία του Ανάδοχου πριν την έναρξη των διαβουλεύσεων, και να είναι σε μορφή και γλώσσα σημαντικές καταληπτή για τους αποδέκτες.

Συνεχείς διαβουλεύσεις απαιτούνται επίσης για τα επόμενα στάδια του έργου.

Ένα βασικό όργανο διαδικασίας διαβούλευσης στο πλαίσιο της εκπόνησης της Αξιολόγησης των Κοινωνικών Επιπτώσεων είναι η προετοιμασία του Δημόσιου Σχεδίου Διαβουλεύσεων και Δημοσιοποίησης (ΔΣΔΔ). Οι διαδικασίες προσδιορίζουν μια τεχνικά άρτια και κατάλληλη προσέγγιση των διαβουλεύσεων και των ενεργειών δημοσιοποίησης των αποτελεσμάτων τους. Ο στόχος είναι να εξασφαλιστεί ότι επαρκείς και αξιόπιστες πληροφορίες είναι έγκαιρα διαθέσιμες στους συμμετέχοντες σε αυτή τη πριν και κατά τη διάρκεια των διαβουλεύσεων. Οι παρεχόμενες πληροφορίες πρέπει να είναι σε μορφή και μια γλώσσα που είναι κατανοητή και προσιτή στους ενδιαφερόμενους που επηρεάζονται ή/και ενδιαφέρονται για το έργο.

Αυτές οι διαδικασίες παρέχουν έναν μηχανισμό για την συνεχή επικοινωνία μεταξύ του Ανάδοχου του έργου και των ενδιαφερομένων φορέων και περιλαμβάνουν:

- Μια περιγραφή των εθνικών ρυθμιστικών προνοιών αλλά και απαιτήσεων του Ανάδοχου αναφορικά με τις δημόσιες διαβουλεύσεις,
- Μια ανασκόπηση και καταγραφή των ενδιαφερομένων φορέων,
- Μια λεπτομερή επισκόπηση/ των δημόσιων διαβουλεύσεων που πραγματοποιήθηκαν,
- Μια ανασκόπηση των δραστηριοτήτων δημόσιας διαβούλευσης που θα απαιτηθούν κατά τη διάρκεια υλοποίησης του έργου και,
- Μια ανασκόπηση των ρόλων και των απαιτούμενων πόρων για την εφαρμογή αυτής της διαδικασίας.

Οι διαδικασίες λαμβάνουν επίσης υπόψη το γεγονός ότι οι επιπλέον ενδιαφερόμενοι φορείς μπορεί να προκύψουν κατά τη διάρκεια του κύκλου υλοποίησης του έργου. Πρέπει επομένως τα στοιχεία και οι λεπτομέρειες του ΔΣΔΔ, να αναθεωρούνται και ανανεώνονται σε τακτά χρονικά διαστήματα καθώς νέες πληροφορίες έρχονται στο φως.



9.3 Στόχοι των Δημόσιων Διαβουλεύσεων και της Δημοσιοποίησης στο πλαίσιο της εκπόνησης της Μελέτης Αξιολόγησης των Κοινωνικών Επιπτώσεων

Οι στόχοι της διαδικασίας δημόσιας διαβούλευσης και δημοσιοποίησης είναι να:

- Προσδιορίσει όλους τους ενδιαφερομένους φορείς και να τους ενημερώσει για το προτεινόμενο έργο,
- Δημιουργήσει το κατάλληλο περιβάλλον που θα ενθαρρύνει την διαβούλευση αναφορικά με τους προβληματισμούς και ανησυχίες των συμμετεχόντων,
- Διασφαλίσει ότι οι αντιλήψεις και οι ανησυχίες όλων των συμμετεχόντων καταγράφονται από το αρχικό ακόμη στάδιο της διαδικασίας και ότι λαμβάνονται υπόψη,
- Να συλλέξει από τους ενδιαφερόμενους φορείς απόψεις αναφορικά με την Υπάρχουσα Κατάσταση, τις πιθανές επιπτώσεις, πιθανές λύσεις μετριασμού τους, όπως επίσης και πιθανά μέτρα που πρέπει να ληφθούν για την περαιτέρω ενίσχυση των θετικών επιπτώσεων του έργου,
- Να εξακριβώσει το βαθμό αποδοχής του έργου.
-

9.4 Προσέγγιση της διαδικασίας διαβούλευσης και δημοσιοποίησης

Οι δραστηριότητες που έχουν ήδη αναληφθεί ή που προγραμματίζονται και αφορούν στη συλλογή και καταγραφή των απόψεων των ενδιαφερομένων φορέων σχετικά με το προτεινόμενο έργο παρουσιάζονται στον Πίνακα 9.1.



Πίνακας 9.1 Δραστηριότητες Διαβούλευσης κατά τη διάρκεια εκπόνησης της Μελέτης Εκτίμησης Κοινωνικών Επιπτώσεων

Δραστηριότητα	Χρονοδιάγραμμα Υλοποίησης
Προσδιορισμός & καταγραφή ενδιαφερομένων φορέων - Τελικός Καθορισμός του Χάρτη των Ενδιαφερομένων Φορέων	Φεβρουάριος 2019
Αρχική αξιολόγηση - Προκαταρκτική Έκθεση Εκτίμησης Περιβαλλοντικών και Κοινωνικών Επιπτώσεων	Φεβρουάριος - Μάρτιος 2019
Επίσημες διαβουλεύσεις	Μάρτιος 2019
Τελική Έκθεση Εκτίμησης Περιβαλλοντικών και Κοινωνικών Επιπτώσεων - Υποβολή στο Τμήμα Πολεοδομίας και Οικήσεως	Τέλη Μαρτίου 2019
Λήξη περιόδου σχολιασμού της Έκθεσης της Μελέτης Αξιολόγησης Κοινωνικών Επιπτώσεων και της Σύνοψης	Τέλη Απριλίου 2019
Λήψη απόφασης από την Τμήμα Περιβάλλοντος (εκτίμηση)	Τέλη Ιουνίου 2019
Συμπλήρωμα της Μελέτης Εκτίμησης Κοινωνικών Επιπτώσεων (αν απαιτηθεί)	Τέλος Μαρτίου 2019

9.5 Καθορισμός ενδιαφερομένων μερών, αντιστοίχιση/χαρτογράφηση και επίσημες διαβουλεύσεις

Πριν από την έναρξη των επιτόπου επισκέψεων και διαβουλεύσεων, που έγιναν στο πλαίσιο της Μελέτης Αξιολόγησης, αναπτύχθηκε μια προκαταρκτική στρατηγική αναφορικά με τη διαδικασία διαβουλεύσεων λαμβάνοντας υπόψη το επίπεδο και την ένταση του έργου. Ως πρώτο βήμα αυτή περιέλαβε τον προσδιορισμό των ενδιαφερομένων φορέων με βάση τα παρακάτω κριτήρια:

- Να έχουν σχέση με τη διαδικασία και τα αποτελέσματά της,
- Να επηρεάζονται από τις αποτελέσματα της διαδικασίας,
- Να είναι σε θέση να επηρεάσουν τη διαδικασία και τα αποτελέσματά της,
- Να είναι σε θέση να παράσχουν πληροφορίες σχετικές με τη διαδικασία και τα αποτελέσματά της ή/και
- Να ενδιαφέρονται για το έργο και τα αποτελέσματά του

Η διαδικασία προσδιορισμού των ενδιαφερομένων μερών βασίστηκε στις οδηγίες σχετικά με τις γενικές κατηγορίες ομάδων που περιγράφονται στο Εγχειρίδιο Συμμετοχικής Διαδικασίας της Διεθνούς Τράπεζας.³

³Οι ομάδες ενδιαφερομένων μερών περιλαμβάνουν: υπαλλήλους, μετόχους, κοινότητες, γείτονες, πελάτες, προμηθευτές, ανάδοχους, μέσα ενημέρωσης, κυβερνητικές και ρυθμιστικές αρχές, μη κυβερνητικές οργανώσεις (NGOs), πανεπιστήμια, ειδικές ομάδες ενδιαφέροντος και άλλες επιχειρήσεις και ενώσεις.



Κατά τη διάρκεια των επισκέψεων στο πλαίσιο της μελέτης αξιολόγησης, πραγματοποιήθηκαν σειρά συνεδριάσεων διαβούλευσης με τους ενδιαφερόμενους φορείς, συμπεριλαμβανομένων των εθνικών και τοπικών αρχών και των τοπικών επιχειρήσεων.

Ο κατάλογος ενδιαφερομένων μερών αναλύθηκε με βάση μια σειρά από κριτήρια ή χαρακτηριστικά για να προκύψει στη συνέχεια ο Χάρτης Ενδιαφερομένων⁴. Αυτό βοήθησε στον καθορισμό των ομάδων των ενδιαφερομένων φορέων που έχουν διαφορετικό βαθμό ενδιαφέροντος για το έργο.

Αυτός ο κύκλος των διαβουλεύσεων χρησιμοποιήθηκε για τη συλλογή των αναγκών για την εκπόνηση της Μελέτης Αξιολόγησης πληροφοριών. Έδωσε επίσης την ευκαιρία να σχηματιστεί μια αρχική αντίληψη των απόψεων των συμμετεχόντων στη διαδικασία αναφορικά με το έργο επέκτασης του αερολιμένα.

Κατά τη διάρκεια των διαβουλεύσεων, αναδείχθηκαν διάφορα ζητήματα που προκαλούν προβληματισμό και ανησυχία στους ενδιαφερόμενους. Αυτά παρατίθενται στον Πίνακα 9.2. Τα πλήρη πρακτικά των συνεδριάσεων περιλαμβάνονται στο ΔΣΔΔ μαζί με τα διάφορα ζητήματα προβληματισμού που αναδείχθηκαν κατά τη διάρκεια των ερευνών περιοχής αλλά και της προκαταρκτικής διαδικασίας διαβουλεύσεων.

9.6 Μελέτη Αξιολόγησης και πρώτος επίσημος κύκλος των διαβουλεύσεων

Ο πρώτος επίσημος κύκλος των διαβουλεύσεων έλαβε χώρα τον Μάρτιο 2019. Οι ενδιαφερόμενοι φορείς περιελάμβαναν αντιπροσώπους από τις ακόλουθες ομάδες:

- Τοπικοί κοινοτικοί άρχοντες και αντιπρόσωποι κοινοτήτων:
 - Κοινότητα Αγίου Ιωάννου,
- Αντιπρόσωποι Κυβερνητικών Οργανισμών,
 - Τμήμα Πολεοδομίας και Οικήσεως,
 - Επαρχιακή Διοίκηση Λευκωσίας,
 - Υπηρεσία Ενέργειας,
 - Τμήμα Γεωργίας,
 - Τμήμα Πυροσβεστικής Υπηρεσίας,
 - Ρυθμιστική Αρχή Ενέργειας Κύπρου,
 - Αρχή Ηλεκτρισμού Κύπρου,
 - Τμήμα Αναπτύξεως Υδάτων,
 - Τμήμα Επιθεώρησης Εργασίας
- Χρήστες γης

⁴ Για τους σκοπούς αυτού του έργου, ο Χάρτης Ενδιαφερομένων μερών παρέχει μια επισκόπηση αναφορικά με το ποιο είναι αυτοί, ποιο το ενδιαφέρον τους, ποιες είναι οι πιθανές δυνατότητες επιρροής και συμμετοχής τους στη διαδικασία, και δεν αφορά στη γεωγραφική εγγύτητα τους με την θέση υλοποίησης του συγκεκριμένου έργου.



- ο Ιερά Αρχιεπισκοπή Κύπρου

Κατά τη διάρκεια των διαβουλεύσεων, αναδείχθηκαν διάφορα θέματα προβληματισμού των συμμετεχόντων, όπως αυτά παρατίθενται στον Πίνακα 9.2.

9.7 Δημοσιοποίηση της προκαταρκτικής Μελέτης Εκτίμησης των Κοινωνικών Επιπτώσεων

Με την ολοκλήρωση του πρώτου επίσημου κύκλου διαβουλεύσεων, και την λήψη των απόψεων των ενδιαφερομένων μερών, η Έκθεση της Τελικής Μελέτης Εκτίμησης των Περιβαλλοντικών και Κοινωνικών Επιπτώσεων ετοιμάστηκε και απεστάλη στην Πολεοδομική Αρχή, σε ηλεκτρονικά και έντυπα αντίγραφα. Η Πολεοδομική Αρχή θα στείλει τα αντίγραφα της Έκθεσης στους συμμετέχοντες στη διαδικασία, ενώ επίσης θα ενημερωθούν μέσω του ημερήσιου τύπου σχετικά με την διαθεσιμότητα του πλήρους κειμένου της Τελικής Έκθεσης της Μελέτης. Αντίγραφα της Έκθεσης της μελέτης θα είναι διαθέσιμα από:

- Τμήμα Περιβάλλοντος (ΥΓΑΑΠ),
- Γραφεία τοπικών αρχών στον Άγιο Ιωάννη,
- Γραφεία της ΑΗΚ στη Λευκωσία, και
- σε άλλα σημεία όπως αυτό ζητηθεί.

9.8 Περίοδος σχολιασμού της Μελέτης Αξιολόγησης των Κοινωνικών Επιπτώσεων

Μετά την ολοκλήρωση των δράσεων διάχυσης των πορισμάτων που περιλαμβάνονται στην Έκθεση της Μελέτης Αξιολόγησης των Περιβαλλοντικών και Κοινωνικών Επιπτώσεων, θα δοθεί στους ενδιαφερόμενους φορείς χρονικό περιθώριο 30 ημερών, εντός του οποίου θα μπορούν να διατυπώσουν τα σχόλια τους.

9.9 Τελική Μελέτη Αξιολόγησης των Κοινωνικών Επιπτώσεων

Με το τέλος της περιόδου σχολιασμού, όλα τα σχετικά σχόλια θα ενσωματωθούν σε μια Έκθεση Προσθηκών της μελέτης, η οποία θα υποβληθεί στον Ανάδοχο και το Τμήμα Περιβάλλοντος (ΥΓΑΑΠ). Αντίγραφά της, στα ελληνικά, θα είναι επίσης στην διάθεση του κοινού από τα:

- Γραφεία της ΑΗΚ στη Λευκωσία,
- Γραφεία της Ιεράς Αρχιεπισκοπής Κύπρου (ΙΑΚ) στην Λευκωσία,
- Γραφεία του Κοινοτικού Συμβουλίου Αγίου Ιωάννη, και
- κατόπιν αιτήσεως, ανάλογα με την περίπτωση



Τα σχόλια αυτά θα παρουσιαστούν μαζί με τα πορίσματα της μελέτης Εκτίμησης των περιβαλλοντικών και Κοινωνικών Επιπτώσεων στην Επιτροπή

9.10 Σύνοψη Θεμάτων και Ανησυχιών

Κατά τη διάρκεια των διαβουλεύσεων οι ενδιαφερόμενοι φορείς υπόδειξαν διάφορα ζητήματα και ανησυχίες αναφορικά με το προτεινόμενο έργο. Έχουν επίσης διατυπώσει γενικά σχόλια σχετικά με τη διαδικασία, έδωσαν συμπληρωματικές πληροφορίες αναφορικά με την κοινωνικοοικονομική και περιβαλλοντική υπάρχουσα Κατάσταση, διατύπωσαν αιτήματα και εισηγήθηκαν πιθανά μέτρα μετριασμού των επιπτώσεων, και τέλος παρουσίασαν προτάσεις αναφορικά με την ανάπτυξη των κοινοτήτων. Όλα τα σχόλια έχουν σημειωθεί και όπου είναι δυνατόν δόθηκαν απαντήσεις κατά την διάρκεια των διαβουλεύσεων. Στην αντίθετη περίπτωση, τα σχόλια που απαιτούσαν περαιτέρω διερεύνηση έχουν σημειωθεί και συγκεκριμένες απαντήσεις θα δοθούν, όπου αυτό είναι δυνατόν.

Ο Πίνακας 9.2 κατωτέρω περιγράφει τις ανησυχίες και προβληματισμούς που αναδείχθηκαν από κάθε ομάδα και περιγράφει τις καταρχήν προτάσεις αντιμετώπισης τους από τον Ανάδοχο μαζί με τις σχετικές προς τούτο ενέργειες.



Πίνακας 6.2 Περίληψη των Κυρίων Θεμάτων Προβληματισμού των Ενδιαφερομένων Φορέων

ΤΟΜΕΑΣ	ΘΕΜΑ / ΣΧΟΛΙΟ	ΟΜΑΔΑ	ΣΧΟΛΙΟ / ΑΠΑΝΤΗΣΗ / ΔΙΟΙΚΗΤΙΚΗ ΕΝΕΡΓΕΙΑ
Ευκαιρίες απασχόλησης κατοίκων της Κοινότητας Αγίου Ιωάννη, τόσο κατά τις κατασκευαστικές εργασίες όσο και κατά την λειτουργία των έργων	Προβληματισμός σχετικά με τη μελλοντική απασχόληση κατοίκων της Κοινότητας Αγίου Ιωάννη στο έργο: <ul style="list-style-type: none">• Οφέλη• Ειδικότητες που θα χρειαστούν• Ευκαιρίες απασχόλησης : φάση κατασκευής και λειτουργία Ευκαιρίες εργασίας από την ύπαρξη ατόμων παροχής τεχνικών υπηρεσιών	Κοινοτικό Συμβούλιο Αγίου Ιωάννη	<ul style="list-style-type: none">• Σημειώθηκε• Ο Ανάδοχος προτίθεται να χρησιμοποιήσει ντόπιο εργατικό δυναμικό για συγκεκριμένες εργασίες τόσο στην φάση της κατασκευής (σε συνεργασία με τον Εργολάβο που θα αναλάβει την κατασκευή των έργων) όσο και κατά την λειτουργία των έργων (εργασίες συντήρησης των φωτοβολταϊκών πάρκων)
Αλλαγή χρήσης της γής	Προβληματισμός και ανησυχία σχετικά με την επίπτωση που θα έχει η εγκατάληψη της χρήσης της γής για γεωργικού σκοπούς	Τμήμα Γεωργίας	<ul style="list-style-type: none">• Σημειώθηκε• Η γή που κκαταλαμβάνει το φωτοβολταϊκό πάρκο αντιστοιχεί στο 0.056% της γεωργικής γής του Αγίου Ιωάννη, συνεπώς οι επιπτώσεις από την αλλαγή της χρήσης γης θα είναι αμελητέες
Περιβάλλον και οικολογία	Ανησυχία για την πιθανή επέμβαση στις δενδροστοιχείες κατά μήκος των δρόμων στην άμεση περιοχή μελέτης	Κοινοτικό Συμβούλιο Αγίου Ιωάννη	<ul style="list-style-type: none">• Σημειώθηκε• Ο Ανάδοχος διαβεβαίωσε ότι ο σχεδιασμός του έργου έχει λάβει υπόψη του την ύπαρξη των δενδροστοιχειών οι οποίες δεν θα επηρεαστούν καθόλου



ΤΟΜΕΑΣ	ΘΕΜΑ / ΣΧΟΛΙΟ	ΟΜΑΔΑ	ΣΧΟΛΙΟ / ΑΠΑΝΤΗΣΗ / ΔΙΟΙΚΗΤΙΚΗ ΕΝΕΡΓΕΙΑ
Αποζημίωση (γενική)	<p>Παράπονα ότι ενώ η Κοινότητα του Αγίου Ιωάννη κυρίως αλλά και οι γύρω κοινότητες θα φιλοξενήσουν μεγάλο αριθμό φωτοβολταϊκών πάρκων και υφίστανται τις αρνητικές επιπτώσεις από την κατασκευή και λειτουργία τους, δεν ωφελούνται από τις όποιες θετικές επιπτώσεις</p> <p>Τα φωτοβολταϊκά πάρκα πρέπει να αποζημιώσουν την Κοινότητα του Αγίου Ιωάννη και τις γύρω κοινότητες για τις περιβαλλοντικές και κοινωνικές επιπτώσεις που προκαλούν :</p> <p>Το Κοινοτικό Συμβούλιο έχει αποφασίσει την επιβολή Κοινοτικής Φορολογίας σε κάθε φωτοβολταϊκό πάρκο, σύμφωνα με:</p> <ul style="list-style-type: none">• Φωτοβολταϊκά πάρκα - 3 MW : φόρος 850€/έτος• Φωτοβολταϊκά πάρκα μικρότερης εγκατεστημένης ισχύος από 3 MW : φόρος 250 €/έτος	Κοινότητα Αγίου Ιωάννη	<ul style="list-style-type: none">• Σημειώθηκε• Δεν θεωρείται ότι τα ζητήματα αποζημιώσεων συσχετίζονται με την προτεινόμενη ανάπτυξη του φωτοβολταϊκού πάρκου και ως εκ τούτου δεν αφορούν τπον Ανάδοχο• Ο Ανάδοχος πρότεινε διάφορα αντισταθμιστικά οφέλη για την Κοινότητα, τα οποία θα έχουν ουσιαστικότερη συμβολή στην ανάπτυξη της Κοινότητας του Αγίου Ιωάννη από την φορολογία. Ως παράδειγμα αναφέρθηκε η πιθανότητα αντικατάστασης του κοινοτικού οδικού φωτισμού με φωτισμό λαμπήρων LED που θα συμβάλει σημαντικά στην μείωση των ενεργειακών εξόδων της κοινότητας Αγίου Ιωάννη.



Μελέτη Εκτίμησης Επιπτώσεων στο Περιβάλλον
Φωτοβολαϊκού Πάρκου 3 MW στην θέση Αχεράς Γ της
Κοινότητας Αγίου Ιωάννη, Επαρχίας Λευκωσίας

ΑΗΚ-ΙΑΚ ΑΧΕΡΑ ΑΝΑΝΕΩΣΙΜΕΣ ΛΤΔ



ΚΕΦΑΛΑΙΟ 10

Νομοθεσία



Μελέτη Εκτίμησης Επιπτώσεων στο Περιβάλλον
Φωτοβολατικού Πάρκου 3 MW στην θέση Αχεράς Γ της
Κοινότητας Αγίου Ιωάννη, Επαρχίας Λευκωσίας

ΑΗΚ-ΙΑΚ ΑΧΕΡΑ ΑΝΑΝΕΩΣΙΜΕΣ ΛΤΔ



ΝΟΜΟΘΕΤΙΚΟ ΠΛΑΙΣΙΟ ΚΥΠΡΟΥ

Οι κυριότερες νομοθεσίες της Κυπριακής Δημοκρατίας που σχετίζονται με έργο είναι οι ακόλουθες:

- > Ο Περί της Εκτίμησης των Επιπτώσεων στο Περιβάλλον Νόμος 127(I)/2018
- > Ο Περί Ελέγχου της Ρύπανσης της Ατμόσφαιρας Νόμος Ν.187(I)/2002, Ν.85(I)/2007, Ν.10(I)/2008, ΚΔΠ 327/2010, ΚΔΠ 111/2002, ΚΔΠ 379/2005
- > Ο περί της Ποιότητας του Ατμοσφαιρικού Αέρα Νόμος Ν.77(I)/ 2010
- > Ο περί της Ολοκληρωμένης Πρόληψης και Ελέγχου της Ρύπανσης Νόμος (Ν. 15(I)/2006 και Ν12(I)/2008).
- > Ο περί Στερεών και Επικίνδυνων Αποβλήτων Νόμος του 2002 (Ν. 215(I)/2002 και Τροποποιητικός Ν.17(I)/2006, ΚΔΠ 157/2003, ΚΔΠ 637/2002)
- > Ο Περί Συσκευασιών και Αποβλήτων Συσκευασιών Νόμος (Ν.32(I)/2002 και τροποποιητικός Νόμος Ν.133(I)/2003)
- > Ο Περί Ενιαίας Διαχείρισης των Υδάτων Νόμος (Ν.79(I)/2010).
- > Ο Περί Ελέγχου της Ρύπανσης των Νερών και του Εδάφους Νόμος 106(I)/2002 και οι τροποποιητικοί Νόμοι Ν.160(I)/2005, Ν.76(I)/2006, Ν.22(I)/2007, Ν.53(I)/2008.
- > Ο περί Προστασίας και Διαχείρισης των Υδάτων Νόμος του 2004 (Ν. 13 (I)/2004)
- > Οι περί Ελέγχου της Ρύπανσης των Νερών (Απόρριψη αστικών Λυμάτων) Κανονισμοί του 2003 (Κ.Δ.Π. 772/2003).
- > Οι περί Ελέγχου της Ρύπανσης των Νερών (Ρύπανση από Ορισμένες Επικίνδυνες Ουσίες) Κανονισμοί του 2002 (Κ.Δ.Π. 513/2002).
- > Οι περί Έλεγχου της Ρύπανσης των Νερών (Διασφάλιση Ποιότητας Νερών για Οστρακοειδή) Κανονισμοί του 2002 (Κ.Δ.Π. 512/2002 & Κ.Δ.Π 9/2001)
- > Οι περί Ελέγχου της Ρύπανσης των Νερών (Απόρριψη Επικίνδυνων Ουσιών σε Υπόγεια Νερά) Κανονισμοί του 2002 (Κ.Δ.Π. 508/2002).
- > Οι περί Ελέγχου της Ρύπανσης των Νερών (Απόρριψη Επικίνδυνων Ουσιών) Κανονισμοί του 2002 (Κ.Δ.Π. 504/2002).
- > Ο περί Ελέγχου της Ρύπανσης των Νερών και του Εδάφους Νόμος του 2002 (Ν. 106(I)/2002, Κ.Δ.Π 99/2000 & 45/1996).
- > Το περί Ελέγχου της Ρύπανσης των Νερών (Ποιοτικοί Στόχοι των Νερών Αναφορικά με Ορισμένες Επικίνδυνες Ουσίες) Διάταγμα του 2001 (Κ.Δ.Π. 8/2001).
- > Οι περί της Ποιότητας του Ατμοσφαιρικού Αέρα (Ετήσια Ανώτατα Όρια Εκπομπών για Ορισμένους Ατμοσφαιρικούς Ρύπους) Κανονισμοί του 2004 (Κ.Δ.Π. 193/2004).
- > Ο περί των Ουσιών που Καταστρέφουν τη Στιβάδα του Όζοντος Νόμος του 2004 (Ν. 158(I)/2004).



- > Ο περί ασφάλειας και υγείας νόμος του 1996 μέχρι 2003 (Ν. 89(I)/1996, 158(I)/2001, 25(I)/2003, 41(I)/2003, 89(I)/2003).
- > Οι περί Ασφάλειας και Υγείας στην Εργασία (Προστασία από το Θόρυβο) Κανονισμοί του 2006 (Κ.Δ.Π. 317/2006)
- > Για τον Θόρυβο από Εξοπλισμό για Χρήση σε Εξωτερικούς Χώρους (ΚΔΠ 535/2003).
- > Ο περί της Πρόσβασης του Κοινού σε Πληροφορίες που είναι σχετικές με το Περιβάλλον Νόμος του 2004. (Ν. 119(I)/2004)
- > Ο περί Αξιολόγησης και Διαχείρισης του Περιβαλλοντικού Θορύβου Νόμος του 2004 (Ν. 224(I)/2004 και τροποποιητικός Ν31(I)/2006).
- > Ο περί Προστασίας και Διαχείρισης της Φύσης και της Άγριας Ζωής Νόμος του 2003 (Ν.153(I)/2003 και Τροποποιητικός 131(I)/2006)
- > Ο περί Προστασίας και Διαχείρισης Άγριων Πτηνών και Θηραμάτων Νόμος του 2003 (Ν. 152(I)/2003 & 81(I)/2005)
- > Ο περί Προστασίας και Διαχείρισης της Φύσης και της Άγριας Ζωής Νόμος του 2003 (Ν.153(I)/2003)
- > Ο περί αρχαιοτήτων νόμος (κεφ. 31) του 1964 και τροποποιητικοί.
- > Περί Ρύθμισης της Αγοράς Ηλεκτρισμού Νόμοι του 2003 έως 2008, Ν.122(I)/2003, Ν.230(I)/2004, Ν.143(I)/2005, Ν.173(I)/2006 και Ν.92(I)/2008.
- > Οι Περί Ρύθμισης της Αγοράς Ηλεκτρισμού Κανονισμοί (Κ.Δ.Π. 528/2004, Κ.Δ.Π. 467/2004, Κ.Δ.Π. 465/2004, Κ.Δ.Π. 468/2004, Κ.Δ.Π. 570/2005)
- > Ο Περί πολεοδομίας και Χωροταξίας Νόμος (Ν.90/1972)



ΠΑΡΑΡΤΗΜΑΤΑ



Μελέτη Εκτίμησης Επιπτώσεων στο Περιβάλλον
Φωτοβολαϊκού Πάρκου 3 MW στην θέση Αχεράς Γ της
Κοινότητας Αγίου Ιωάννη, Επαρχίας Λευκωσίας

ΑΗΚ-ΙΑΚ ΑΧΕΡΑ ΑΝΑΝΕΩΣΙΜΕΣ ΛΤΔ



ΠΑΡΑΡΤΗΜΑ 1

Συνοπτική παρουσίαση του Προτύπου Πρότυπο BS5228-1:2009

Πρότυπο BS5228-1:2009

Οι προβλέψεις για τα επίπεδα θορύβου κατά την φάση των κατασκευαστικών εργασιών έγιναν βάσει του Βρετανικού Προτύπου British Standard BS 5228 - 2009, Τόμος 1: "Έλεγχος θορύβου στην κατασκευή και σε υπαίθριες θέσεις" το οποίο βασίζεται στην αναγκαιότητα της προστασίας των ατόμων, που ζουν και εργάζονται πλησίον τέτοιων περιοχών και αυτών που εργάζονται στις ίδιες περιοχές με το θόρυβο. Το πρότυπο ορίζει ένα πλαίσιο υπολογισμού του θορύβου και προσφέρει έναν οδηγό για δεδομένα ηχητικής στάθμης L_{WA} και L_{Aeq} στα 10 m, που αντιστοιχούν σε κατασκευαστικά μηχανήματα και δραστηριότητες εργοταξίου. (L_{WA} είναι η στάθμη ηχητικής ισχύος και L_{Aeq} είναι η συνδυασμένη ενεργειακά ισοδύναμη ηχητική στάθμη).

Σύμφωνα με το Βρετανικό πρότυπο προβλέπονται οι μέθοδοι υπολογισμού στην συνέχεια:

1. Μέθοδοι L_{Aeq} λειτουργίας ή ηχητικής ισχύος για σταθερές πηγές θορύβου (σε περίπτωση έλλειψης στοιχείων της στάθμης L_{Aeq}).

Περιλαμβάνονται σε γενικές γραμμές τα παρακάτω στάδια:

- i. Ανάλυση της σύνθεσης του εργοταξίου και καθορισμός της στάθμης L_{Aeq} στα 10m για κάθε μεμονωμένη πηγή (μηχάνημα, εγκαταστάσεις, κλπ) με βάση του πίνακες του Annex D του πρότυπου BS5228-2009.
- ii. Υπολογισμός της μέσης χρονικής περιόδου λειτουργίας κάθε πηγής t_c κατά την οποία παρατηρείται μέγιστη απόκλιση από την $\max L_{WA}$ ίση με ± 3 dB(A).
- iii. Υπολογισμός του δείκτη L_{Aeq} στον δέκτη αναλόγως της απόστασης d , της ηχομειωτικής λειτουργίας πιθανών αντιθορυβικών πετασμάτων ή άλλων εμποδίων (κτίρια, βλάστηση, τεχνητά ή φυσικά αναχώματα) και των ανακλάσεων, της εξασθένησης λόγω της απορρόφησης στο έδαφος και στην ατμόσφαιρα, και στην εξασθένηση που οφείλεται στο πεδίο ανέμου (ταχύτητα και διεύθυνση) για κάθε πηγή ξεχωριστά.
- iv. Συνδυασμός των δεικτών L_{Aeq} κάθε πηγής και αναγωγή στο σύνολο της χρονικής διάρκειας λειτουργίας του εργοταξίου, με χρήση του μερικού δείκτη έκθεσης στο θόρυβο (Partial noise exposure index).

2. Κινητές πηγές θορύβου

Στην μέθοδο που αφορά κινητές πηγές σύμφωνα με το Βρετανικό πρότυπο ισχύει οι παρακάτω περιπτώσεις:

i. Κίνηση πηγής σε περιορισμένο χώρο (π.χ. εντός των ορίων του εργοταξίου):

Στην περίπτωση αυτή διακρίνονται τα ακόλουθα στάδια:

- a) Ανάλυση της σύνθεσης των πηγών και υπολογισμός της στάθμης L_{WA} από τους πίνακες του πρότυπου BS5228,
- b) Υπολογισμός της μέσης χρονικής περιόδου λειτουργίας t_c της κάθε πηγής,
- c) Υπολογισμός της ηχομείωσης λόγω απόστασης d ή/και λόγω ύπαρξης πετασμάτων ή εμποδίων, καθώς και της επιρροής των ανακλάσεων,
- d) Υπολογισμός του δείκτη απόστασης r , δηλαδή της σχέσης μήκους κίνησης προς την μέση απόσταση από τον δείκτη, κατά την κίνηση,

- e) Υπολογισμός του δείκτη ισοδύναμου χρόνου με βάση τον δείκτη απόστασης r και τον πραγματικό χρόνο λειτουργίας t_c κάθε πηγής ξεχωριστά,
- f) Υπολογισμός του ανοιγμένου % ποσοστού του συνολικού χρόνου λειτουργίας T του εργοταξίου, και
- g) Συνδυασμός των δεικτών L_{pA} κάθε πηγής και αναγωγής στο σύνολο της χρονικής λειτουργίας T του εργοταξίου με χρήση του μερικού δείκτη έκθεσης στον θόρυβο.

ii. Κίνηση πηγής σε μεγάλη απόσταση και καθορισμένη διαδρομή

Ο υπολογισμός της τιμής του δείκτη L_{Aeq} γίνεται από την σχέση:

$$L_{Aeq} = L_{WA} - 33 + \log Q - 10 \log V - 10 \log d$$

όπου:

L_{WA} : η στάθμη ηχητικής ισχύος

Q : ο φόρτος των κινητών πηγών (π.χ. Βαρέα οχήματα μεταφοράς υλικών ή αποκομιδής προϊόντων εκσκαφής) ανά ώρα

V : μέση ταχύτητα κίνησης σε km/h

d : η απόσταση του δέκτη από τον άξονα της διαδρομής.

Για όλες τις παραπάνω μεθόδους θα πρέπει να υπογραμμισθεί η αναγκαιότητα διερεύνησης της συμμετοχής στην διαμόρφωση του ακουστικού περιβάλλοντος κάθε πηγής θορύβου (μηχανήματος κλπ) ξεχωριστά όταν αυτή αναμένεται να παρουσιάσει διαφορετική χρονική περίοδο λειτουργίας - δηλαδή μικρότερη - από την συνολική περίοδο λειτουργίας του εργοταξίου γεγονός που θα συμβαίνει στην συγκεκριμένη περίπτωση των κατασκευαστικών εργασιών στην Καλλιπόλεως. Στην περίπτωση αυτή καθορίζεται η συνεισφορά κάθε πηγής στον συνολικό θόρυβο που φθάνει στον δέκτη κατά την διάρκεια λειτουργίας της δραστηριότητας.

3. Μέθοδος υπολογισμού συνδυασμένης στάθμης θορύβου L_{Aeq} εργοταξίου

Η συνδυασμένη στάθμη θορύβου από το σύνολο των πηγών i ενός εργοταξίου για συνολική περίοδο λειτουργίας T (8hr) και αντίστοιχες χρονικές περιόδους λειτουργίας t_i ανά πηγή δίνεται από τη σχέση:

$$L_{Aeq}(T) = 10 \log_{10} \sum_{i=1}^n 1/T \Sigma t_i 10^{0,1L_i}$$

όπου:

$L_{Aeq}(T)$: η συνδυασμένη ενεργειακά ισοδύναμη ηχητική στάθμη για το σύνολο του χρόνου λειτουργίας του εργοταξίου T

L_{Aeqi} : η ανεξάρτητη ενεργειακά ισοδύναμη ηχητική στάθμη κάθε πηγής i για κάθε χρόνο λειτουργίας t_i .



Για να ληφθούν υπόψη οι παράγοντες που επηρεάζουν την διάδοση του θορύβου (εξασθένηση λόγω γεωμετρικής απόκλισης - ατμοσφαιρικής απορρόφησης - απορρόφησης εδάφους - περιθλάσης - ταχύτητας και διεύθυνσης του ανέμου) , η μέθοδος που χρησιμοποιήθηκε για τον υπολογισμό της συνδυασμένης στάθμης θορύβου, περιλαμβάνει τα ακόλουθα βήματα:

ΒΗΜΑ 1

Ανάλυση των πηγών του θορύβου σε σημειακές ηχητικές πηγές (Αεροσυμπιεστής, Αντλία Σκυροδέματος, Βαρύ φορητό, Οδοστρωτήρας, Φορητό, Φορτωτής, Grader, Προωθητήρας, Εκσκαπτικό, Σύστημα στρώσης ασφάλτου, κτλ.),

ΒΗΜΑ 2

Καθορισμός της στάθμης ακουστικής ισχύος κάθε μίας σημειακής πηγής,

ΒΗΜΑ 3

Για κάθε σημειακή πηγή, αναζήτηση των διαδρομών διάδοσης ανάμεσα στην σημειακή πηγή και τον αποδέκτη (άμεσες - ανακλώμενες - περιθλώμενες),

ΒΗΜΑ 4

Για κάθε διαδρομή διάδοσης γίνεται:

- ✓ υπολογισμός της εξασθένησης λόγω γεωμετρικής απόκλισης, λόγω ατμοσφαιρικής απορρόφησης και λόγω της επίδρασης του εδάφους (σε ευνοϊκές και ομοιογενείς συνθήκες),
- ✓ υπολογισμός της εξασθένησης περιθλώμενης διαδρομής σε ευνοϊκές και ομοιογενείς συνθήκες,
- ✓ υπολογισμός του μακροπρόθεσμου επιπέδου που προκύπτει από τις ευνοϊκές και ομοιογενείς συνθήκες,

ΒΗΜΑ 5

Υπολογισμός της μακροπρόθεσμης συνεισφοράς της σημειακής πηγής με την άθροιση του μακροπρόθεσμου επιπέδου όλων των υπάρχουσών διαδρομών ανάμεσα στην σημειακή πηγή και στον αποδέκτη,

ΒΗΜΑ 6

Υπολογισμός της μακροπρόθεσμης συνεισφοράς του έργου με την άθροιση της μακροπρόθεσμης συνεισφοράς όλων των σημειακών πηγών

Ως δείκτης αξιολόγησης χρησιμοποιήθηκε η συνδυασμένη ενεργειακά ισοδύναμη ηχητική στάθμη L_{Aeq} , για την οποία υπάρχουν θεσπισμένα ανώτατα όρια όπως αναφέρεται διεξοδικά την μελέτη θορύβου.